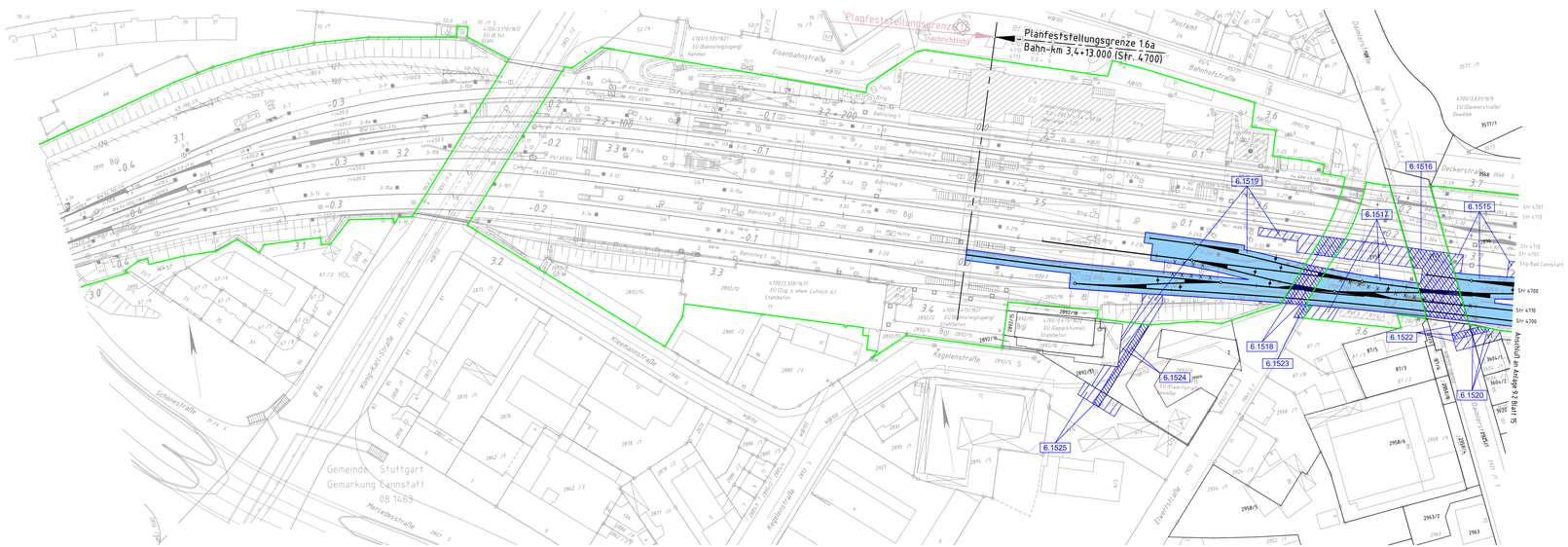

LEGENDE

6.XXXX — Lfd. Nr. im Grunderwerbsverzeichnis

- zu erwerbende Fläche (bereits planfestgestellt)
- vorübergehende Inanspruchnahme während der Bauzeit (bereits planfestgestellt) (Schraffur im rechten Winkel zur Nordrichtung)
- dingliche Belastung (bereits planfestgestellt) (Schraffur parallel zur Nordrichtung)
- vorübergehende Inanspruchnahme während der Bauzeit und dingliche Belastung (bereits planfestgestellt)

Legende Grunderwerb Planänderung Ostkopf Bad Cannstatt

- zusätzlich zu erwerbende Flächen
- neue vorübergehende Inanspruchnahme während der Bauzeit (Schraffur im rechten Winkel zur Nordrichtung)
- neue dingliche Belastung (Schraffur parallel zur Nordrichtung)
- vorübergehende Inanspruchnahme während der Bauzeit und dingliche Belastung
- X — entfallende Flächen

- Bestand (einschließlich DB-Kataster)
- DB-Grenze
- Planfeststellungsgrenze
- Gemeindegrenze, Gemarkungsgrenze, Flurgrenze, Flurstücksgrenze — Kataster (amtlich)

Stuttgart 21

DB

Umgestaltung des Bahnknotens Stuttgart

Ausbau- und Neubaustrecke Stuttgart – Augsburg
Bereich Stuttgart – Wendlingen mit Flughafenanbindung

Planfeststellungsabschnitt 1.6 a Zuführung Ober-/Untertürkheim

Bau-Km 1.1+55 (km 0.8+55) bis km 7.2+20 : Stuttgart Hbf - Obertürkheim (-Esslingen)
Bau-Km 0.0+00 bis 2.6+45 : Abzweig Wangen - Untertürkheim (-Waiblingen/Remsbahn)

Lageskizze

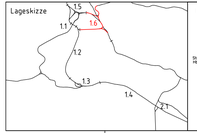

PFA 1.6 a

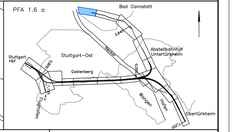

Geographische Codierung				Blattschnittcodierung				Organisatorische Codierung									
1.6	1.6	a	0 0	4 7 0 0	A	P	-	2 0	P	1	v e	_	V	X	F	G	a _
PFA	Bauabschnitt	Blattschnitt		Streckennummer			Bezirk		Phase	Planzeichen			Gewerk	Ebene	Planinhalt		Index

Bauherr
DB Netz AG
Bauherrenvertretung Großprojekte Süd
NBV 1 (3)
Theodor-Heuss-Allee 7
60486 Frankfurt (M)

Projektgesellschaft
DB Projekt Stuttgart-Ulm GmbH
U0(K)
Büpplingerstraße 17
70191 Stuttgart

Auftragnehmer
DB Engineering & Consulting GmbH
Wörthstr. 29
70191 Stuttgart
Tel. 0711 / 229 18 – 0
Fax 0711 / 229 18 – 99
05.06.2020
Datum, Unterschrift

Planverfasser
DB Engineering & Consulting GmbH
Region Nord
Verkehrsanlagen (I.N-N-P-HAN(I))
Rundestraße 11
30161 Hannover
05.06.2020
ganz Alhan
Datum, Unterschrift

Lageplan Grunderwerb

Ostkopf Bad Cannstatt
von km 3,4+13 bis km 3.6+68 (Strecke 4700)

	Datum	Name
Gezeichnet	05/20	IKA
Bearbeiter	05/20	PSE

Maßstab 1:1000

"Urheberschutz" – Alle Rechte bei der DB Projekt Stuttgart – Ulm GmbH

Freigabe DB Projekt Stuttgart – Ulm GmbH

Stuttgart, 05.06.2020

Änderungsvermerke

Index	Änderungen	Datum	Name
-	PAV 1.6a "Ostkopf Bad Cannstatt"	29.05.2020	PSE

Ersatz für Plan-Nr: Phase Index
Ersetzt durch Plan-Nr.:

Genehmigungsvermerk – Eisenbahn-Bundesamt

Datum	Genehmigungsvermerk	Name	Unterschrift

Anlage Planfeststellungsunterlagen

Anlage 9.2
Blatt 18 von 18

2306/2021 11:14 karawanski @ 23.7k DBPR02B1C19 V:\aal-7\Projekt 02_Projekt\Stuttgart\P-S000001_LP-1_BD_PFA_N\V\A\L_VA_GE_N06_N00.dwg / P08