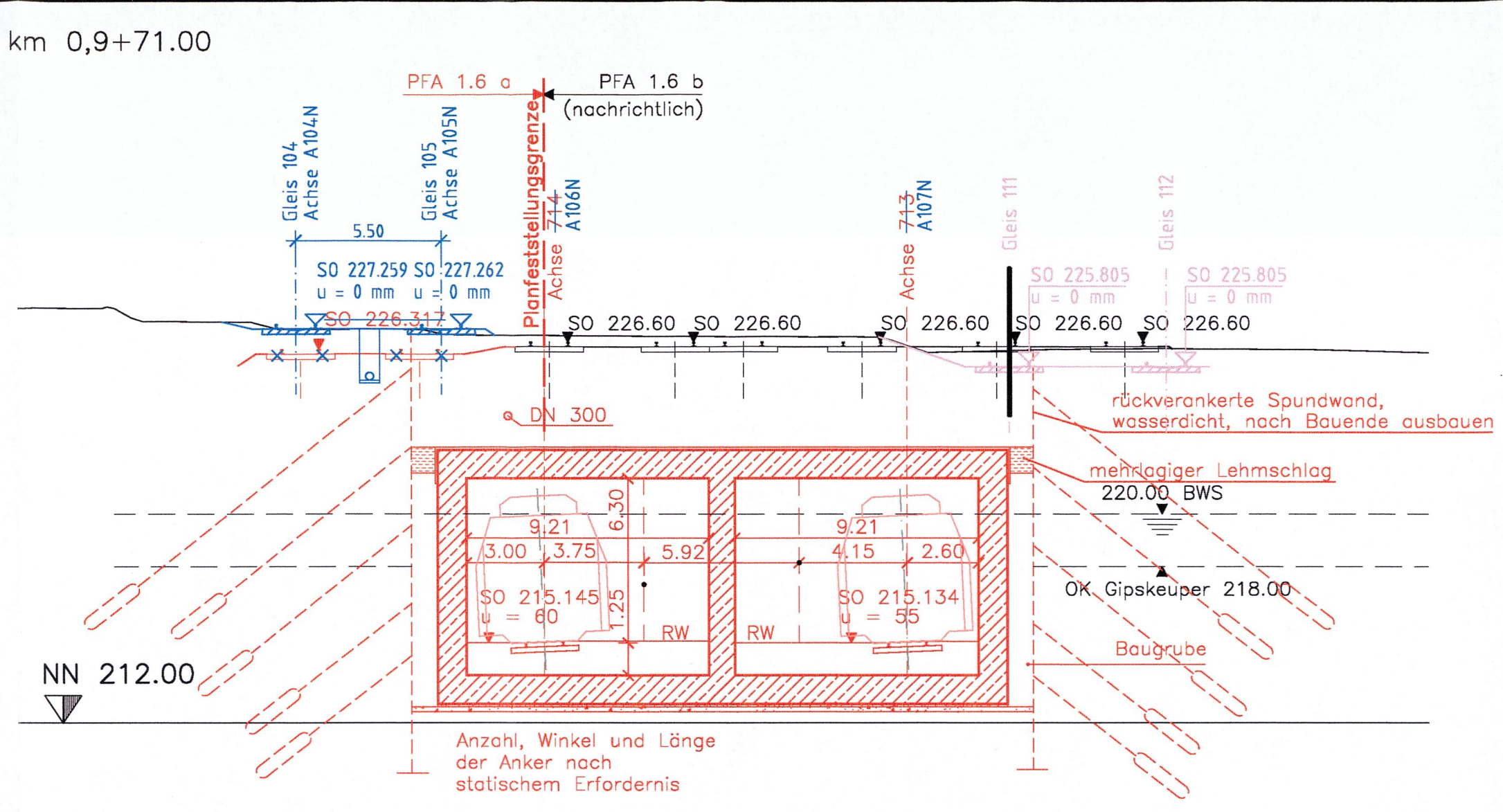
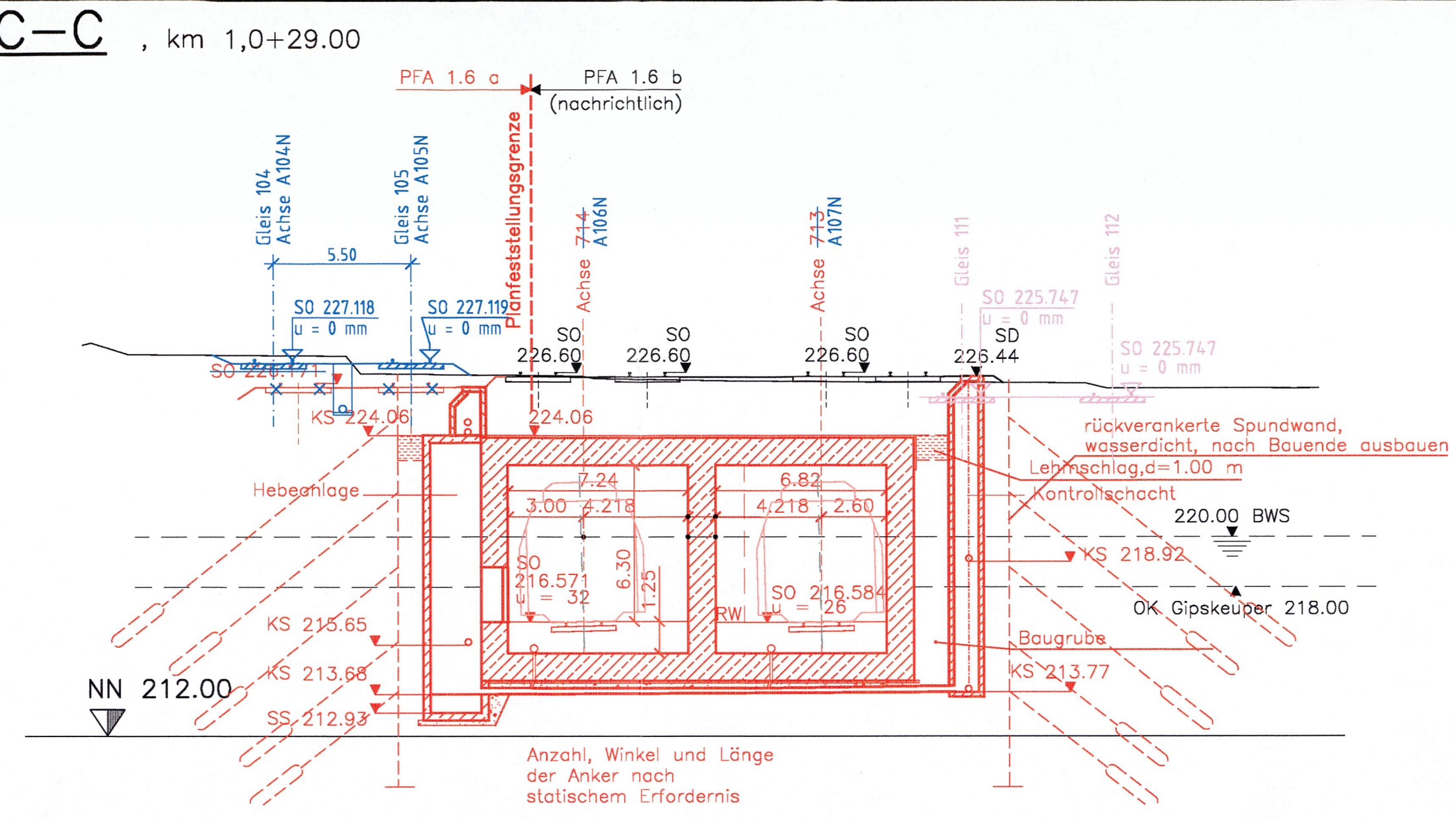


**Schnitt B-B**, km 0,9+71.00  
M 1 : 200



**Schnitt C-C**, km 1,0+29.00  
M 1 : 200



**Legende**

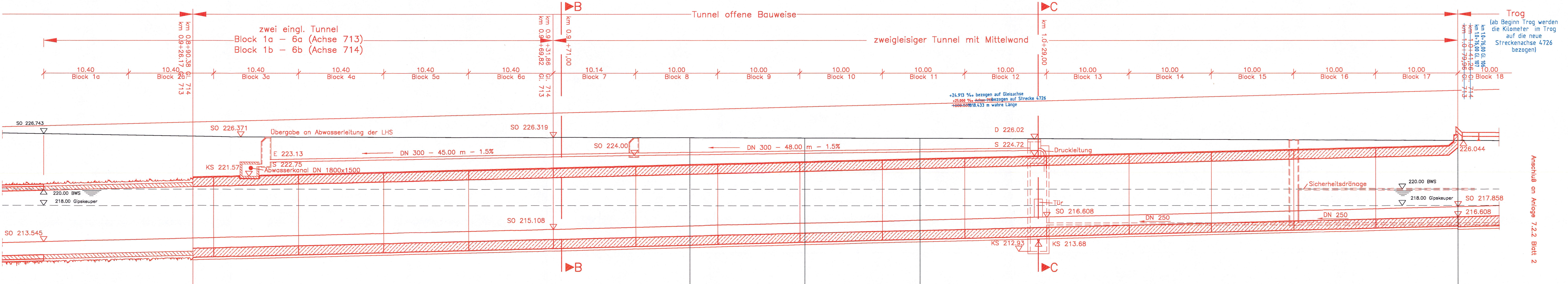
RW Flucht- und Rettungsweg

**Legende Planänderung Anbindung Interregio-Kurve**

- Bestand
- PFA 1.6b (nachrichtlich)
- Änderung im Bereich PFA 1.6a
- Planfestgestellt im PFA 1.6a
- PÄV "Löschwasser"

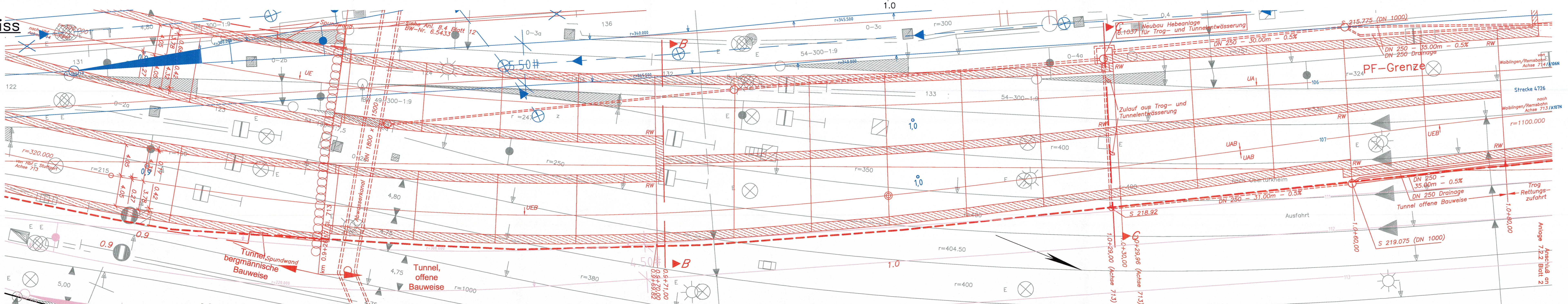
Anlagen des Abfallbahnhofs Untertürkheim liegen im PFA 1.6b und sind hier nachdrücklich dargestellt. Diese werden in einem eigenen Verfahren planfestgestellt und können sich nach geringfügig ändern.

**Längsschnitt** Tunnel  
M 1 : 200 bergmännische Bauweise



Station	208.00	208.401	210.013	208.174	208.401	210.013	208.174	208.401	210.013	208.174	208.401	210.013	208.174	208.401	210.013	208.174	208.401	210.013	208.174	
GELÄNDE																				
SCHIENENOBERRANTE																				
STATION AUF DER GLEISACHSE 713																				

**Grundriss**  
M 1 : 200



**Stuttgart 21** **DB**

**Umgestaltung des Bahnknotens Stuttgart**  
Ausbau- und Neubaustrasse Stuttgart – Augsburg  
Bereich Stuttgart – Wendlingen mit Flughafenanbindung

Planfeststellungsabschnitt 1.6 a Zuführung Ober-/Untertürkheim  
Bau-Km 11+55 (km 0.8+55) bis km 12+20 Stuttgart Hbf – Untertürkheim (-Esslingen)  
Bau-Km 0+00 bis 2+6+45 Abzweig Wangen – Untertürkheim (-Wablingen/Reinsbühl)

Geographische Codierung: 1 2 3 4 5 6 7 8 9 10 11 12 13 14 15  
Blattschlüsselcodierung: A B C D E F G H I J K L M N O P Q R S T U V W X Y Z  
Organisatorische Codierung: 1 2 3 4 5 6 7 8 9 10 11 12 13 14 15

**Trogbauwerk**  
von km 0,9+07,43 bis km 1,0+79,96 (A 713)  
Grundriss, Längs-, Querschnitt  
km 1,0+76,00 (Strecke 4726)

Datum Name  
Gezeichnet 07/02 FLP  
Bearbeitet 07/02 BOT/LEH  
Maßstab 1:200

Änderungsvermerke  
A Verschiebung Anschlagwand Untertürkheim 16.06.2016 Prof. M. Wittke  
B PAV "Anbindung Interregio-Kurve" 15.06.2016 ASL

Planfestgestellt gem. § 18 Abs. 1 AEG  
UV an § 16 Abs. 3 VwVfG  
am 16.12.2015, Az. 59/15015-2015/8008  
Eisenbahn-Bundesamt  
Außenstelle Karlsruhe/Stuttgart

Freigegeben für Plan-Nr. i.V. **Wittke**  
Ersetzt durch Phase Index  
Anlage Planfeststellungsunterlagen  
Anlage 7.2.2  
Blatt 1B von 5

Zeichnungsdatei: PWB\BC20\DWG - Planfestst 6722A01PLT