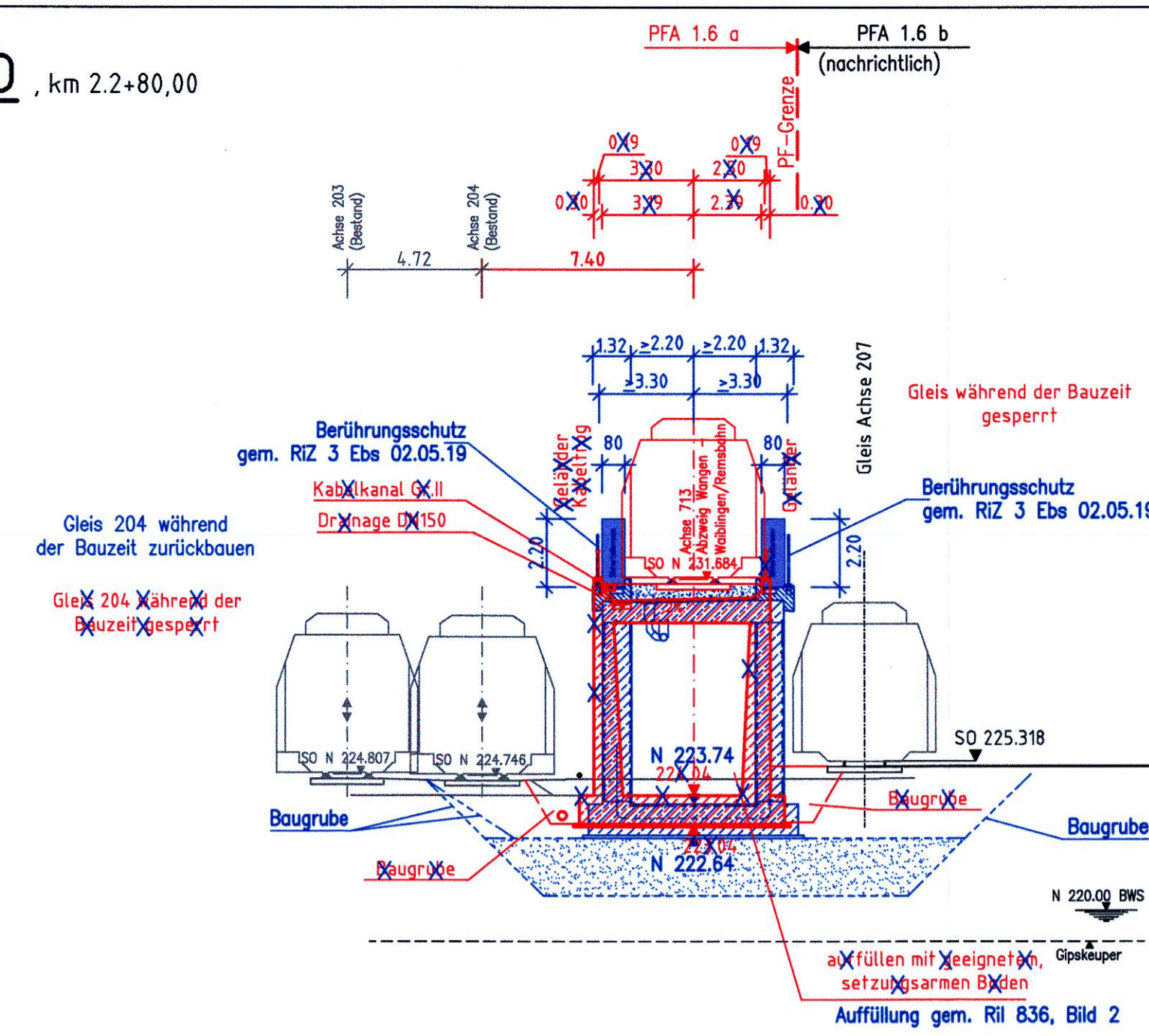


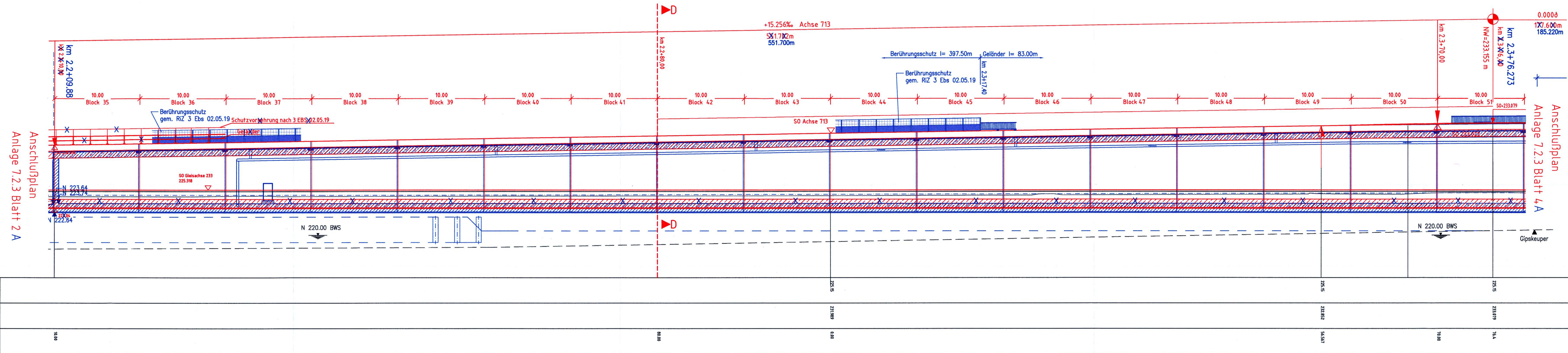
Schnitt D-D, km 2.2+80,00

M 1:200



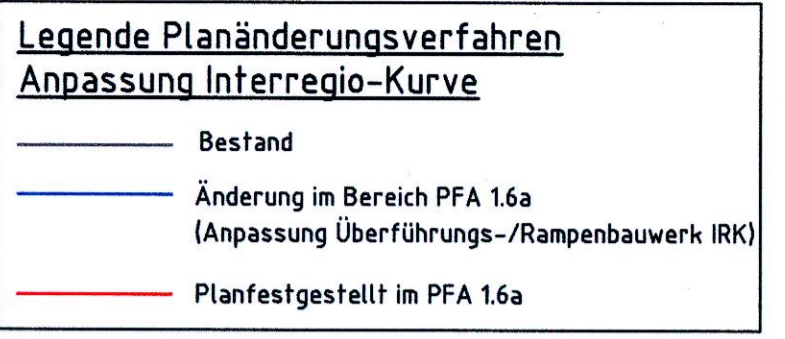
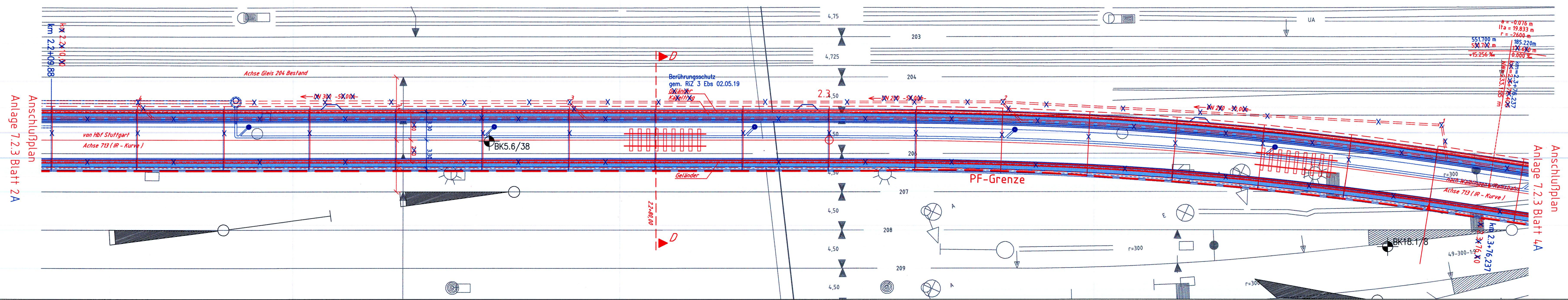
Längsschnitt

M 1:200



Grundriss

M 1:200






Umgestaltung des Bahnknotens Stuttgart

Ausbau- und Neubaustrecke Stuttgart – Augsburg
 Bereich Stuttgart – Wendlingen mit Flughafenanbindung

Planfeststellungsabschnitt 1.6 a Zuführung Ober-/Untertürkheim
 Bau-Km 1.1+55 (km 0.8+55) bis km 7.2+20 : Stuttgart Hbf – Ober-/Türkheim (Esslingen)
 Bau-Km 0.0+00 bis 2.6+45 : Abzweig Wangen – Untertürkheim (=Walblingen/Remsbahn)




Geographische Codierung	Blattschnittcodierung	Organisatorische Codierung
15 16 17 18 19 20 21 22 23 24 25 26 27 28 29 30 31 32 33 34 35 36 37 38 39 40 41 42 43 44 45 46 47 48 49 50 51 52 53 54 55 56 57 58 59 60 61 62 63 64 65 66 67 68 69 70 71 72 73 74 75 76 77 78 79 80 81 82 83 84 85 86 87 88 89 90 91 92 93 94 95 96 97 98 99 00	A 1 A 2 A 3 A 4 A 5 A 6 A 7 A 8 A 9 A 10 A 11 A 12 A 13 A 14 A 15 A 16 A 17 A 18 A 19 A 20 A 21 A 22 A 23 A 24 A 25 A 26 A 27 A 28 A 29 A 30 A 31 A 32 A 33 A 34 A 35 A 36 A 37 A 38 A 39 A 40 A 41 A 42 A 43 A 44 A 45 A 46 A 47 A 48 A 49 A 50 A 51 A 52 A 53 A 54 A 55 A 56 A 57 A 58 A 59 A 60 A 61 A 62 A 63 A 64 A 65 A 66 A 67 A 68 A 69 A 70 A 71 A 72 A 73 A 74 A 75 A 76 A 77 A 78 A 79 A 80 A 81 A 82 A 83 A 84 A 85 A 86 A 87 A 88 A 89 A 90 A 91 A 92 A 93 A 94 A 95 A 96 A 97 A 98 A 99 A 00	Bauherr: DB NETZE Projektgesellschaft: DB NETZE Planverfasser: DB Engineering & Consulting GmbH Region: Deutschland Südwest Postfachstraße 31 70591 Stuttgart 05 11 2716 Datei: Untertürkheim

Übersichtsplan	Datum	Name
Rampenbauwerk von km 2.2+10,00 bis 2.3+76,40 (Achse 713) Grundriss, Längs-, Querschnitt	05/02	MDH
	05/02	BOT/LEH

Änderungsvermerk	
1	Änderung
2	Änderung

© 2016 DB Netz AG
 Stuttgart, 05.11.2016
 Anlage 7.2.3
 Blatt 3A von 4