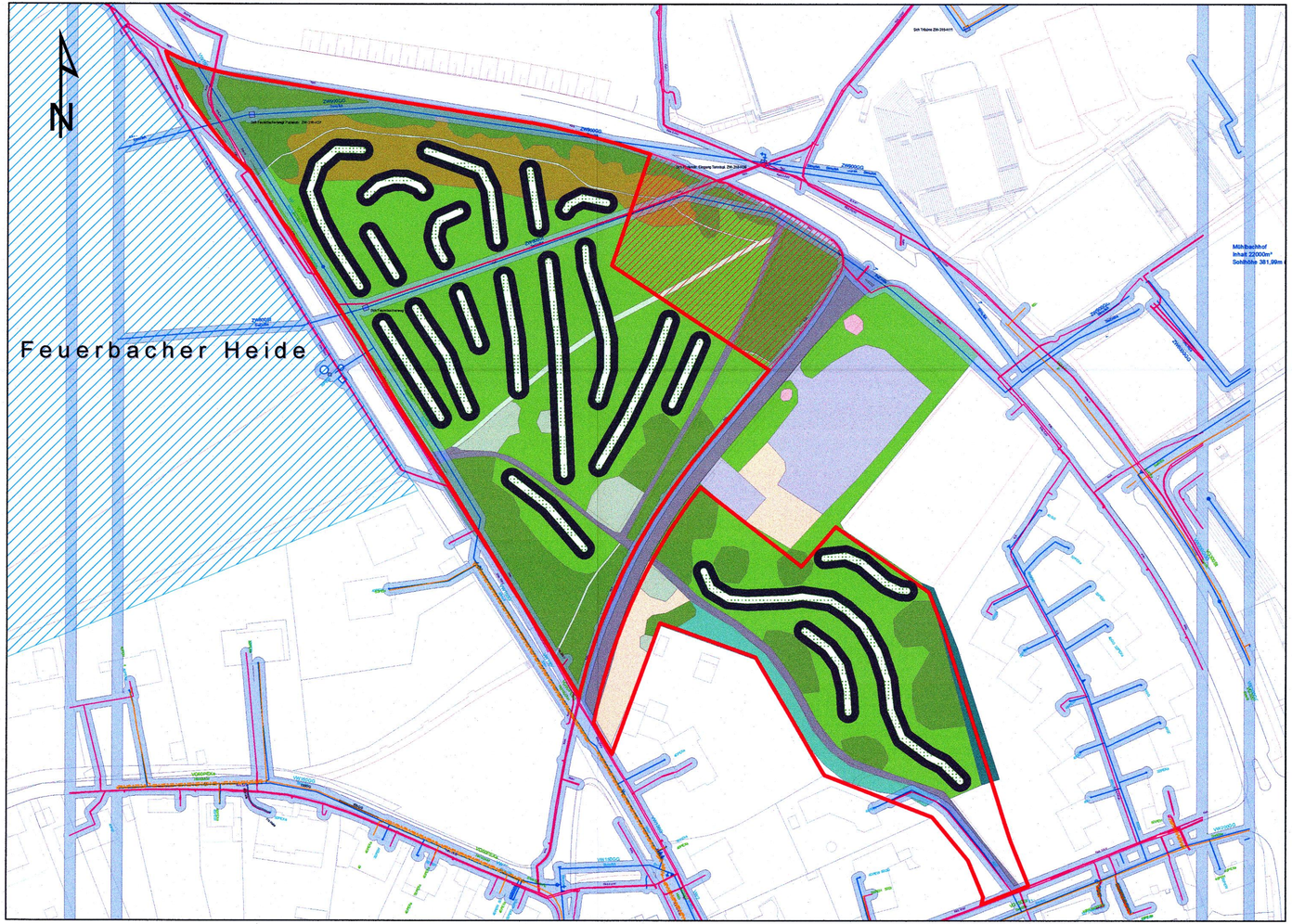

Maßnahmenfläche an der Feuerbacher Heide

- Flächenabgrenzung
- Baustelleneinrichtungsfläche
- Landschaftsschutzgebiet
- Gasleitungen
- Stromleitungen
- Wasserleitungen
- Sicherheitsabstand Leitungen

Nachrichtliche Darstellung. Genaue Lage der Steinwälle gemäß der Ausführungsplanung.

Maßnahmen

- Wallkrone
- Wallfuß

Biotoptypen

- 33.41 Fettwiese mittlerer Standort
- 33.43 Magerwiese mittlerer Standort
- 33.80 Zierrasen
- 41.22 Feldhecke mittlerer Standort
- 42.20 Gebüsch mittlerer Standort
- 43.14 Rosengestrüpp
- 44.21 Hecke mit naturraum- oder st.ort untyp. Arten
- 45.20 Baumgruppen
- 60.21 völlig versiegelte Straße
- 60.22 gepflasterter Platz
- 60.25 Graswege

0 25 50 100 m

Stuttgart 21

Nur zur Information

DB

Umgestaltung des Bahnknotens Stuttgart

Ausbau- und Neubaustrecke Stuttgart - Augsburg
Bereich Stuttgart - Wendlingen

Planfeststellungsabschnitt 1.6a

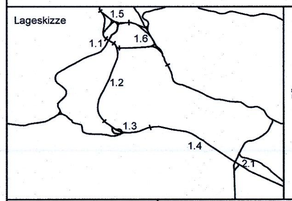

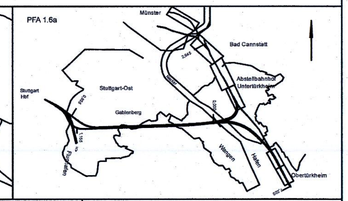

Geographische Codierung	Blattschnittcodierung	Organisatorische Codierung
1.6 1.6 a 0 0	4 7 0 3 A U -	P U a I _ _ _ _ _ _
PFA Bauabschnitt Blattschnitt	Streckennummer Bezirk	Phase Planzeichen Gewerk Ebene Planinhalt Index

Auftraggeber

DB Projekt Stuttgart-Ulm GmbH
Räpplenstraße 17
70191 Stuttgart
Tel. 07 11 / 209 229 - 600
Fax. 07 11 / 209 229 - 595

Planer - bearbeitet im Auftrag der DBProjekt Stuttgart - Ulm GmbH

Baader Konzept GmbH
N7, 5-6
68161 Mannheim

Dr. Markus Jonser

Mannheim, 21.07.2017

Maßnahmenplan

Ersatzhabitat für Mauereidechsen an der Feuerbacher Heide

	Datum	Name
Gezeichnet	07/17	ML
Bearbeiter	07/17	ML, FV
Prüfer	07/17	Go

Maßstab 1:1.250

"Urheberschutz" - Alle Rechte bei der DB Projekt Stuttgart - Ulm GmbH

Änderungsvermerke

Index	Änderungen	Datum	Name
	Planänderung "Anpassung Interregio-Kurve"	21.07.2017	FV, ML

Freigabe DBProjekt Stuttgart - Ulm GmbH

Datum: Stuttgart, 21.07.2017 Dr. Florian Bitzer

Ersatz für Plan-Nr. Phase Index

Ersetzt durch Plan-Nr.

Genehmigungsvermerk - Eisenbahn-Bundesamt

Datum	Genehmigungsvermerk	Name	Unterschrift

Anlage Planfeststellungsunterlagen

Anlage 18.2.4

Blatt 20 von 20