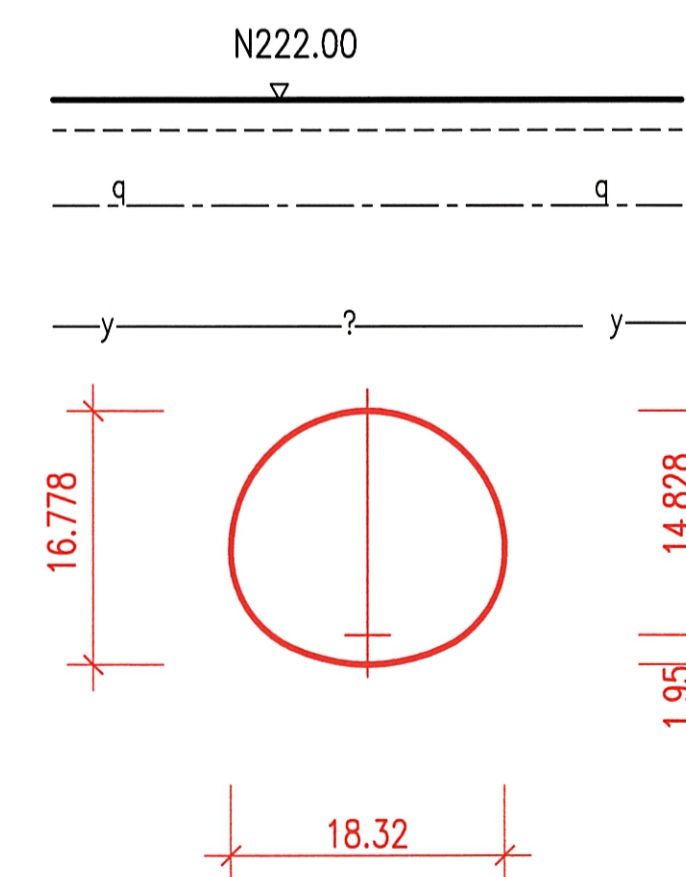
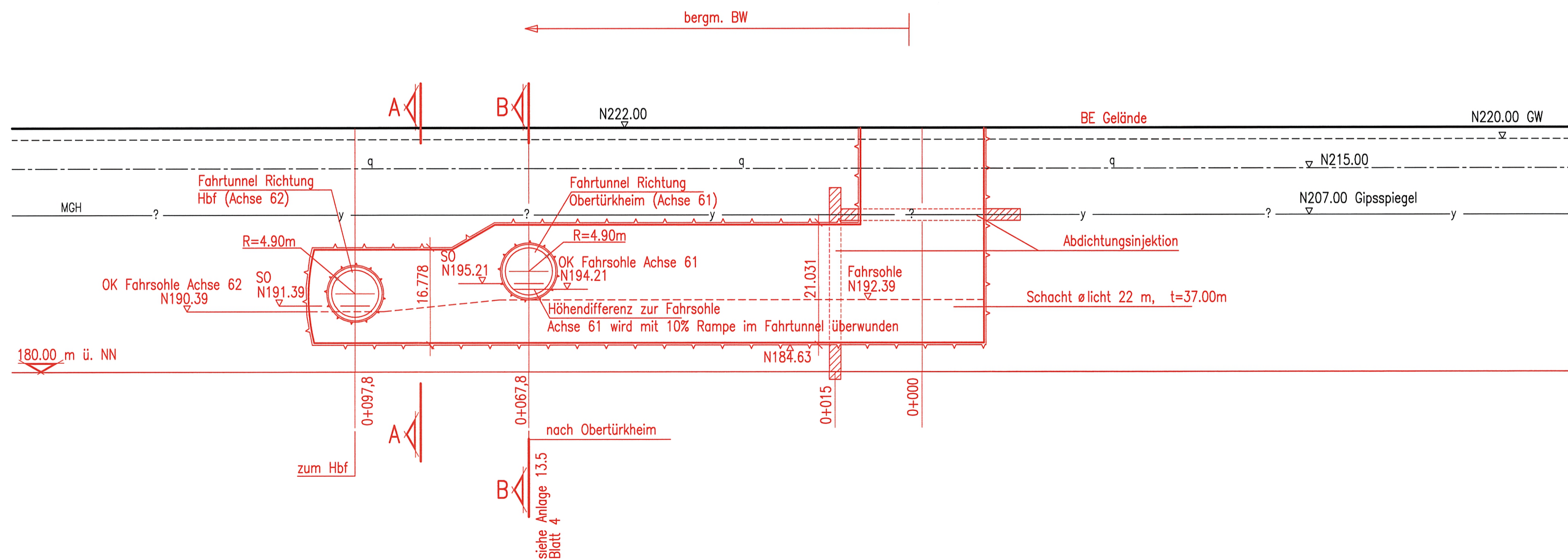
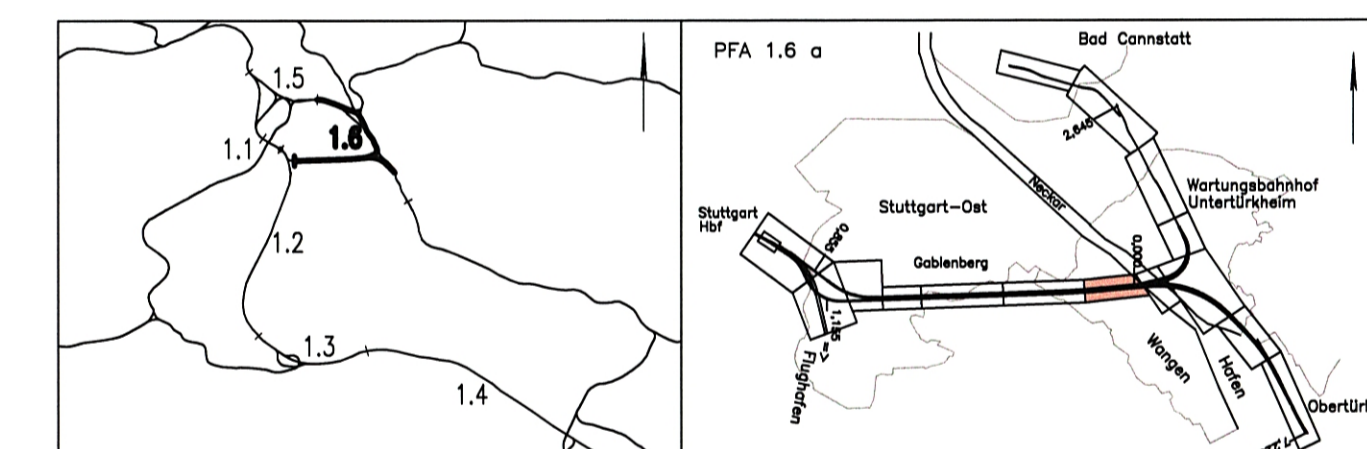


Zwischenangriff  
 bei km 4.2+64,78 (Achse 60)  
 M.d.L. 1:500  
 M.d.H. 1:500



Umgestaltung des Bahnknotens Stuttgart  
 Ausbau- und Neubaustrecke Stuttgart – Augsburg  
 Bereich Stuttgart – Wendlingen mit Flughafenanbindung

Planfeststellungsabschnitt 1.6 a Zuführung Ober-/Untertürkheim  
 Bau-km 1.1+55 (km 0.8+55) bis km 7.2+20 : Stuttgart Hbf – Obertürkheim (- Esslingen)  
 Bau-km 0.0+00 bis km 2.6+45 : Abzweig Wangen – Untertürkheim (- Waiblingen/Remsbahn)



Geographische Codierung 1.6   1.6 a   0   0	Blattschnittcodierung 4   7   0   3   A   E   X   X   X	Organisatorische Codierung P   l   b   a   -   l   l   c   a
Auftraggeber DBProjekte Süd GmbH Möhrstraße 20 70191 Stuttgart Tel. 07 11 / 2 27 85 - 0 Fax. 07 11 / 2 27 85 - 999	Projektsteuerung Dress & Sommer AG Infra Consult & Management GmbH Lautenschlagerstraße 2 70173 Stuttgart Tel. 07 11 / 22 29 33 - 10 Fax. 07 11 / 22 29 33 - 90	Planer - bearbeitet im Auftrag der DBProjekte Süd GmbH Generalsplaner PFA 1.2 / 1.3 / 1.6 BUNG / DE-Consult / FISCHNER Bauconsulting c / o Kronenstraße 36 70174 Stuttgart Tel. 07 11 / 1 62 59 - 0 Fax. 07 11 / 1 62 59 - 24

Bauzustände und Baugistik		Datum	Name
Zwischenangriff Ulmer Straße		05/02	Stollbert
Längsschnitt Zwischenangriff Ulmer Straße		05/02	Kenepohl
"Urheberschutz" - Alle Rechte bei der DBProjekte Süd GmbH		Maßstab 1:500	
Änderungsvermerke		Freigabe DBProjekte Süd GmbH gez. R. Baur Stuttgart, den 12.07.2002	
Genehmigungsvermerk - Eisenbahn-Bundesamt		Ersatz für Plan-Nr. <input type="text"/> <input type="text"/> Ersetzt durch <input type="text"/> <input type="text"/> Plan-Nr. <input type="text"/> <input type="text"/>	
Anlage Planfeststellungsunterlagen		Anlage 13.5 460-07 Blatt 2 von 5	