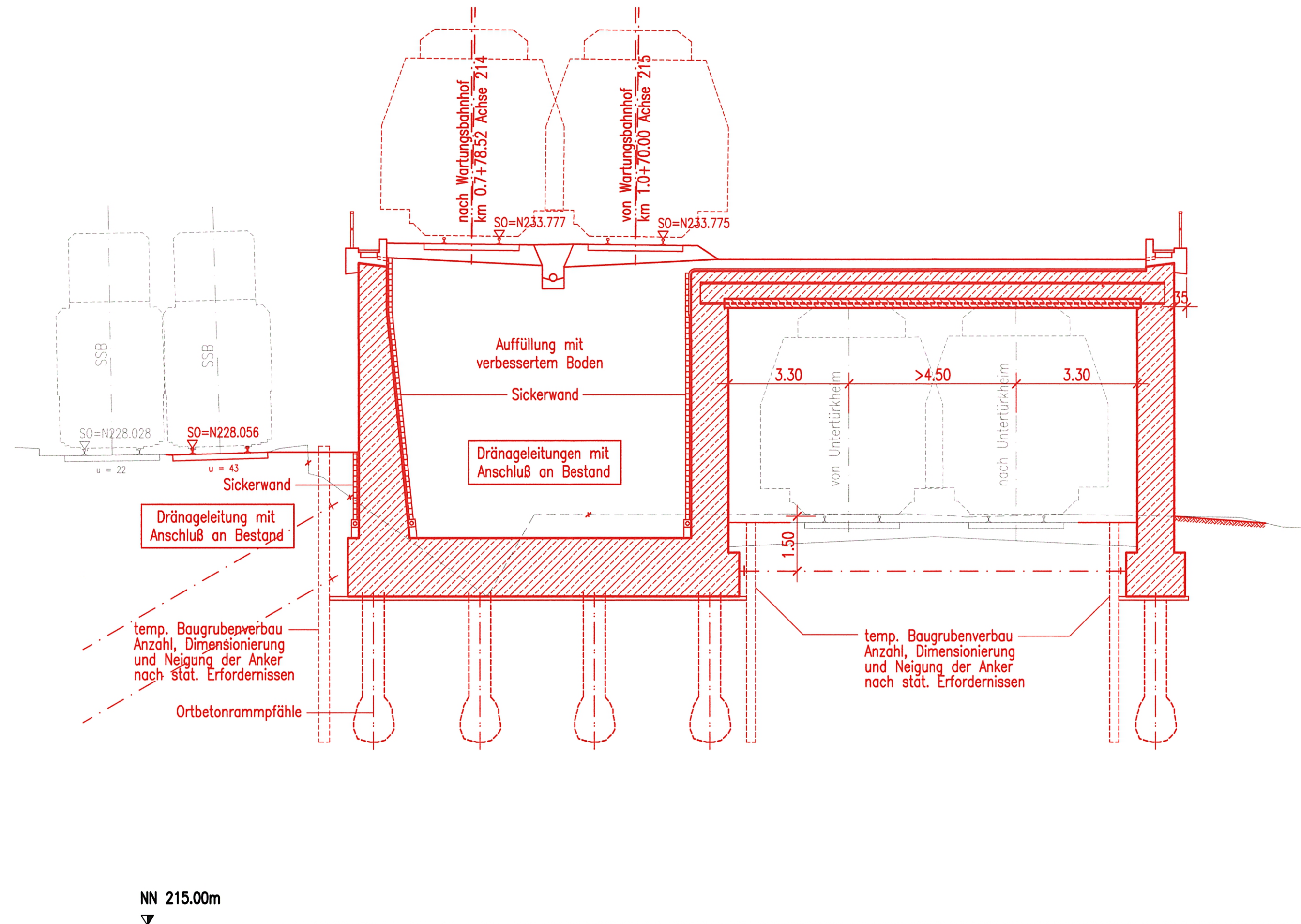
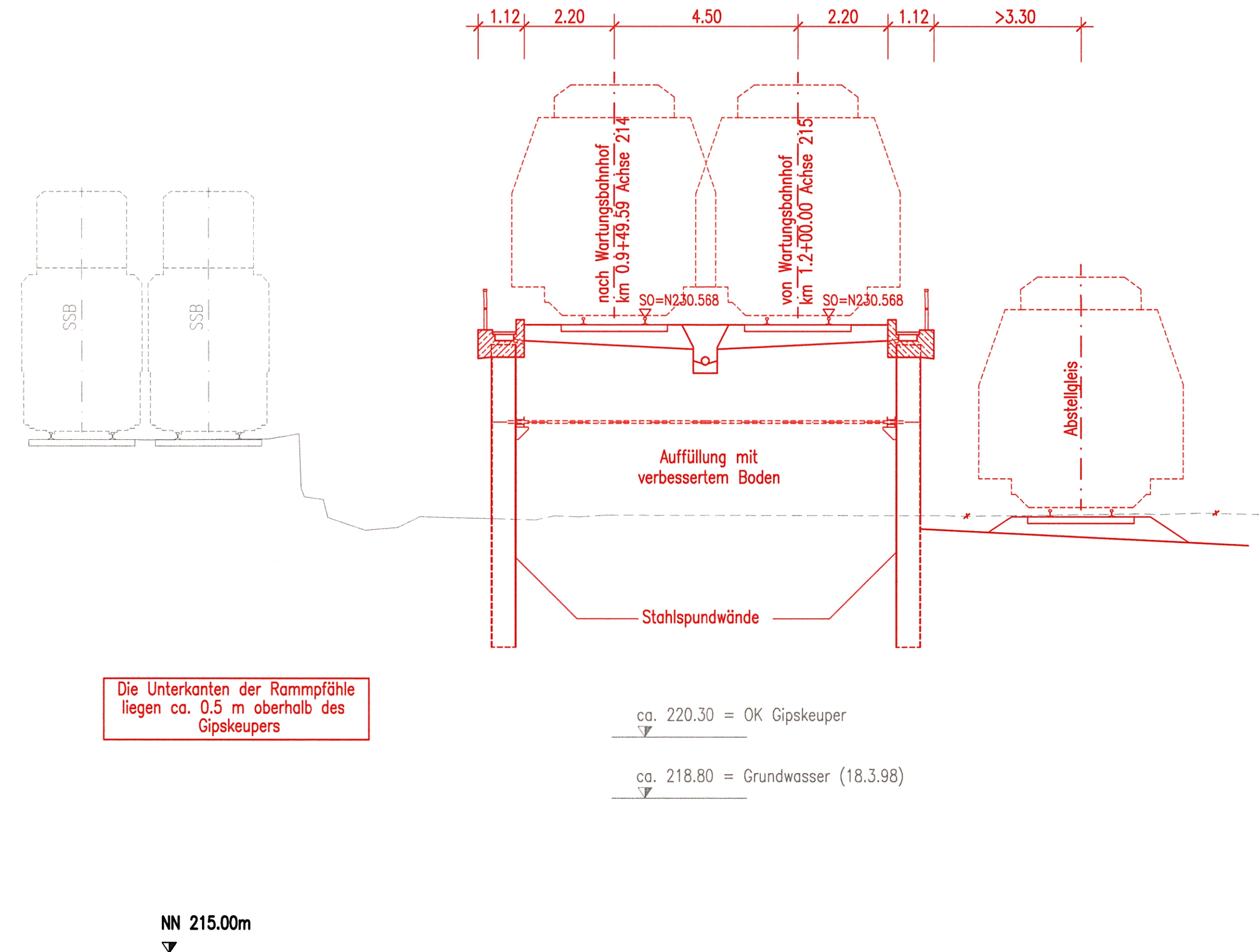


Schnitt in km 1.0+70.0 (Achse 215) M. 1:100



Schnitt in km 1.2+00.0 (Achse 215) M. 1:100



Die Unterkanten der Rammpfähle liegen ca. 0.5 m oberhalb des Gipskeupers



Planfestgestellt gemäß § 18 durch Beschluss vom 16. Mai 2007

Az.: 09100-PAP-PE

Eisenbahn-Bundesamt
Postfach 10 15 53
70374 Stuttgart

Im Auftrag
Klein

AG

DB

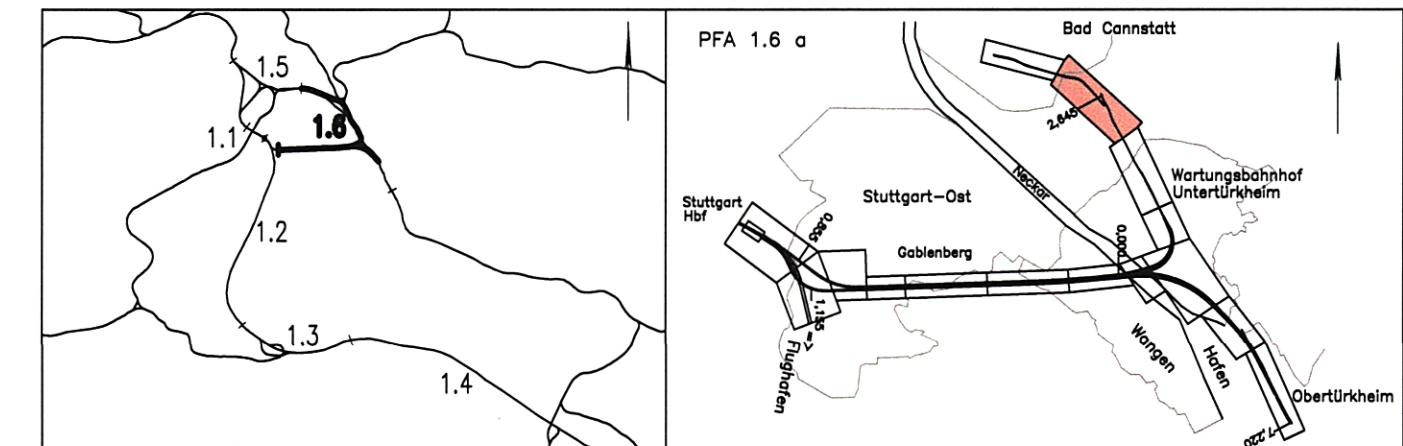
DEUTSCHE BUNDESRAIL

POSTSTELLE KARLSRUHE

Umgestaltung des Bahnknotens Stuttgart

Ausbau- und Neubaustrecke Stuttgart – Augsburg
Bereich Stuttgart – Wendlingen mit Flughafenanbindung

Planfeststellungsabschnitt 1.6 a Zuführung Ober-/Untertürkheim
Bau-km 1.1+55 (km 0.8+55) bis km 7.2+20 : Stuttgart Hbf – Obertürkheim (– Esslingen)
Bau-km 0.0+00 bis km 2.6+45 : Abzweig Wangen – Untertürkheim (– Waiblingen/Remsbahn)



| | | |
|--|---|--|
| Geographische Codierung 1.6 1.6 a 0 0 PFA Baubauabschnitt Blattschnitt | Blattschnittcodierung 4 7 0 0 A V - 2 0 Streckennummer Bezirk | Organisatorische Codierung P l b q - l Q 8 K a - Phase Planzeichen Gewerk Ebene Planinhalt Index |
| Auftraggeber DBProjekte Süd GmbH Wolframstraße 20 70191 Stuttgart Tel. 07 11 / 2 27 85 - 0 Fax. 07 11 / 2 27 85 - 999 | Projektsteuerung Drees & Sommer AG Infra Consult & Management GmbH Lautenschlagerstraße 2 70173 Stuttgart Tel. 07 11 / 22 29 33 - 10 Fax. 07 11 / 22 29 33 - 90 | Planer - bearbeitet im Auftrag der DBProjekte Süd GmbH Generalplaner PFA 1.2 / 1.3 / 1.6 BUNG / DE-Consult / FICHTNER Bauconsulting c/o Kronenstr. 36 70174 Stuttgart Tel. 07 11 / 1 62 59 - 0 Fax. 07 11 / 1 62 59 - 24 |

Bauwerksplan

Zuführung Bad Cannstatt

Schnitte

km 1.0+70 und km 1.2+00 (Achse 215)

"Urheberschutz" - Alle Rechte bei der DBProjekte Süd GmbH

| Index | Änderungen | Datum | Name |
|-------|------------|-------|------|
| | | | |
| | | | |
| | | | |
| | | | |
| | | | |

Genehmigungsvermerk - Eisenbahn-Bundesamt

| Datum | Genehmigungsvermerk | Name | Unterschrift |
|-------|---------------------|------|--------------|
| | | | |
| | | | |

Zeichnungsdatei: 6730A14.DWG - Plotdatei: 6730A14.PLT

Gezeichnet: 05/02 Rt
Bearbeiter: 05/02 Gr
Maßstab: 1:100
Freigabe: DBProjekte Süd GmbH
gez. R. Baur
Stuttgart, den 12.07.2002
Ersatz für Plan-Nr.
Ersetzt durch
Anlage Planfeststellungsunterlagen
Anlage 7.3 415-18
Blatt 14 von 14