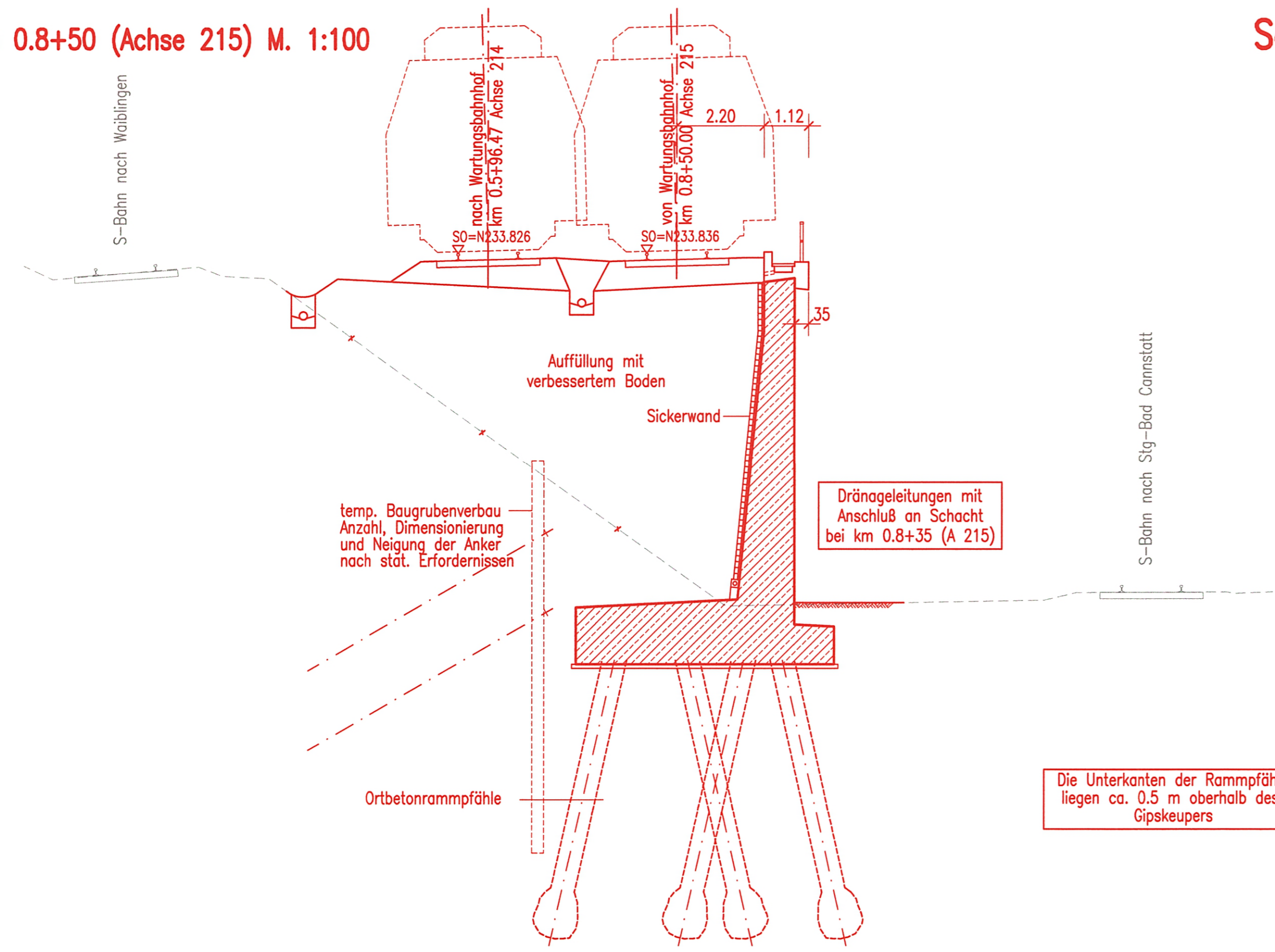


Schnitt in km 0.8+50 (Achse 215) M. 1:100



temp. Baugrubenverbau
Anzahl, Dimensionierung
und Neigung der Anker
nach stat. Erfordernissen

Auffüllung mit
verbessertem Boden

Sickerwand

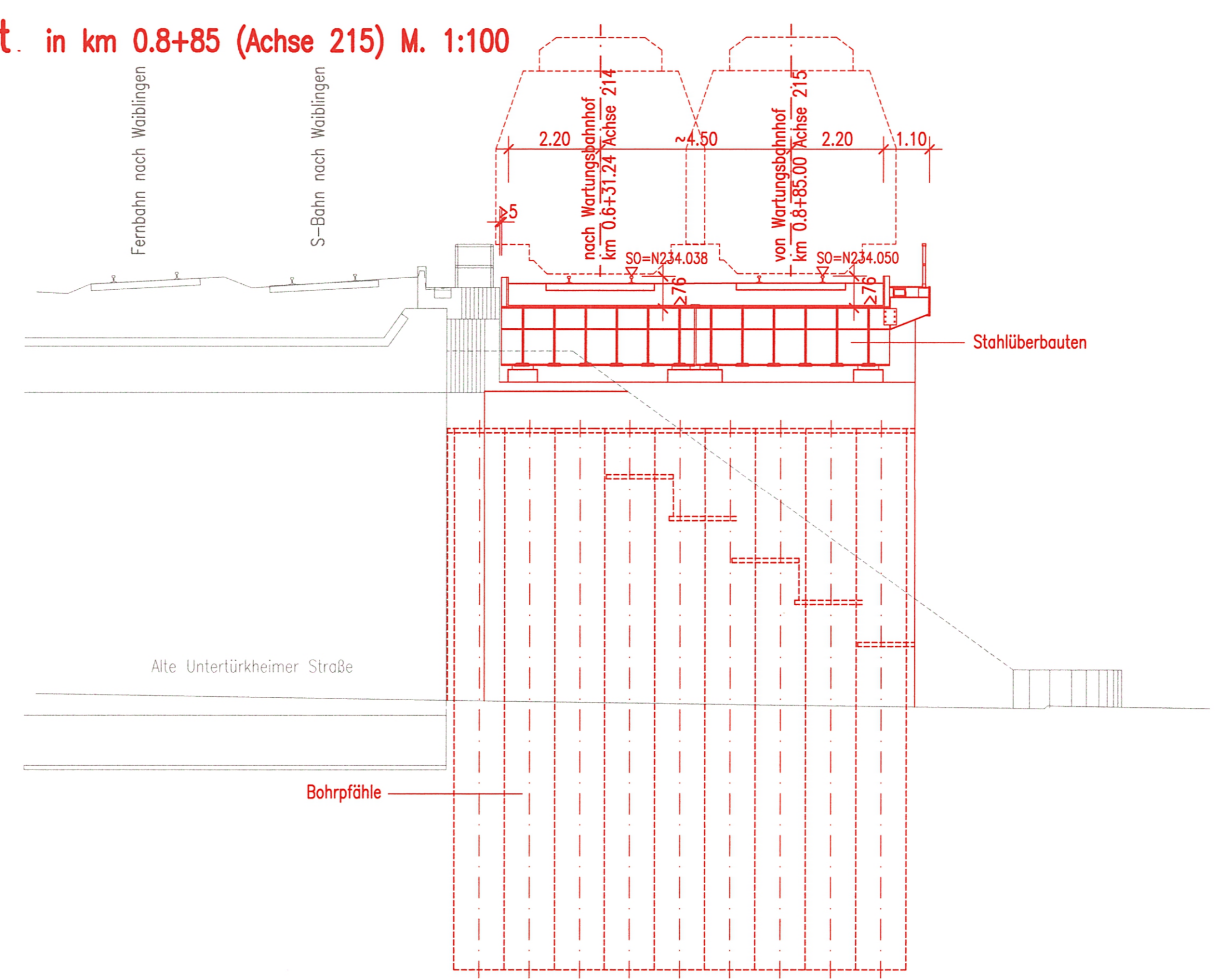
Dränageleitungen mit
Anschluß an Schacht
bei km 0.8+35 (A 215)

Ortbetonrammpfähle

Die Unterkanten der Rammpfähle
liegen ca. 0.5 m oberhalb des
Gipskeupers

NN 215.00m

Schnitt in km 0.8+85 (Achse 215) M. 1:100



Stahlüberbauten

Bohrpfähle

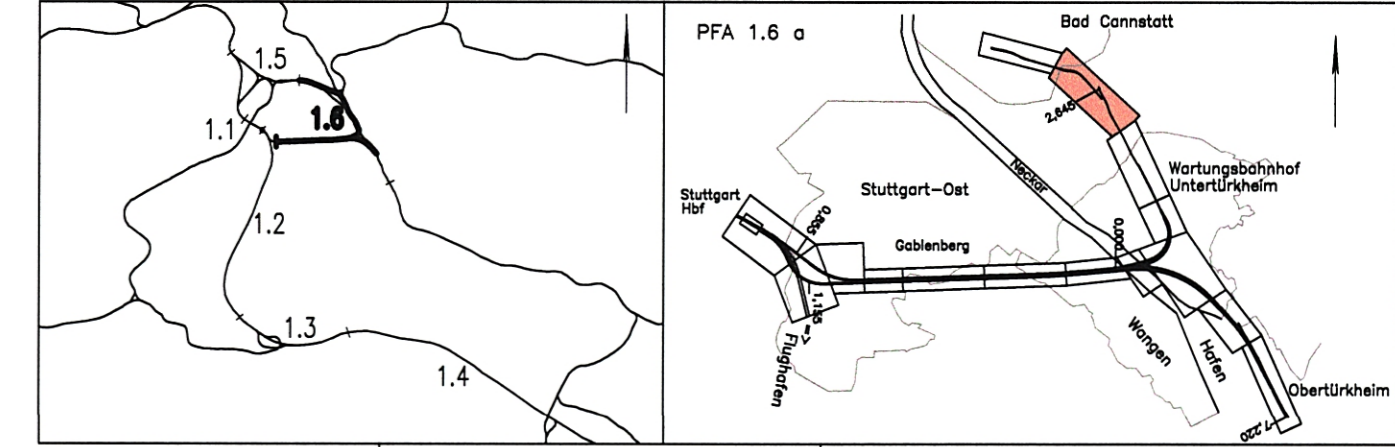
NN 215.00m



Planfestgestellt gemäß § 18 AEG durch Beschluss vom 16. Mai 2007 **DB**
Az.: 60100 PAP-BS 01-1-1-1-1-1
Eisenbahn-Bundesamt
St. Karlsruhe
im Auftrag
Kohlmann
EISENBAHN-BUNDESAMT
STUTTGART

Umgestaltung des Bahnknotens Stuttgart
Ausbau- und Neubaubstrecke Stuttgart – Augsburg
Bereich Stuttgart – Wendlingen mit Flughafenbindung

Planfeststellungsabschnitt 1.6 a Zuführung Ober-/Untertürkheim
Bau-km 1.1+55 (km 0.8+55) bis km 7.2+20 : Stuttgart Hbf – Obertürkheim (– Esslingen)
Bau-km 0.0+00 bis km 2.6+45 : Abzweig Wangen – Untertürkheim (– Waiblingen/Remsbahn)



Geographische Codierung 1.6 1.6 a 0 0	Blattschnittcodierung 4 7 0 0 A V - 2 0	Organisatorische Codierung P I b q - I Q 6 K a -
Auftraggeber DBProjekte Süd GmbH Wolframstraße 20 70191 Stuttgart Tel. 07 11 / 2 27 85 - 0 Fax. 07 11 / 2 27 85 - 999	Projektsteuerung Drees & Sommer AG Infra Consult & Management GmbH Lautenschlagerstraße 2 70173 Stuttgart Tel. 07 11 / 22 29 33 - 10 Fax. 07 11 / 22 29 33 - 90	Planer – bearbeitet im Auftrag der DBProjekte Süd GmbH Generalplaner PFA 1.2 / 1.3 / 1.6 BUNG / DE-Consult / FICHTNER Bauconsulting c / o Kronenstraße 36 70174 Stuttgart Tel. 07 11 / 1 62 59 - 0 Fax. 07 11 / 1 62 59 - 24 BUNG Beratende Ingenieure gez. A. Kohlmann Stuttgart, den 11.07.2002

Bauwerksplan Zuführung Bad Cannstatt Schnitte km 0.8+50 und km 0.8+85 (Achse 215)		Datum	Name																								
		Gezeichnet	05/02	Rt																							
		Bearbeiter	05/02	Gr																							
		Maßstab	1:100																								
"Urheberschutz" – Alle Rechte bei der DBProjekte Süd GmbH																											
Änderungsvermerke		Freigabe DBProjekte Süd GmbH gez. R. Baur Stuttgart, den 12.07.2002																									
<table border="1"> <thead> <tr> <th>Index</th> <th>Änderungen</th> <th>Datum</th> <th>Name</th> </tr> </thead> <tbody> <tr><td> </td><td> </td><td> </td><td> </td></tr> <tr><td> </td><td> </td><td> </td><td> </td></tr> <tr><td> </td><td> </td><td> </td><td> </td></tr> <tr><td> </td><td> </td><td> </td><td> </td></tr> <tr><td> </td><td> </td><td> </td><td> </td></tr> </tbody> </table>		Index	Änderungen	Datum	Name																					Ersatz für Plan-Nr. <input type="text"/> <input type="text"/> Ersetzt durch Phase <input type="text"/> Index <input type="text"/> Plan-Nr. <input type="text"/> <input type="text"/>	
Index	Änderungen	Datum	Name																								
Genehmigungsvermerk – Eisenbahn-Bundesamt		Anlage Planfeststellungsunterlagen Anlage 7.3 415-14 Blatt 10 von 14																									
<table border="1"> <thead> <tr> <th>Datum</th> <th>Genehmigungsvermerk</th> <th>Name</th> <th>Unterschrift</th> </tr> </thead> <tbody> <tr><td> </td><td> </td><td> </td><td> </td></tr> <tr><td> </td><td> </td><td> </td><td> </td></tr> </tbody> </table>		Datum	Genehmigungsvermerk	Name	Unterschrift									Zeichnungsdatei: 6730A10.DWG - Plotdatei: 6730A10.PLT													
Datum	Genehmigungsvermerk	Name	Unterschrift																								