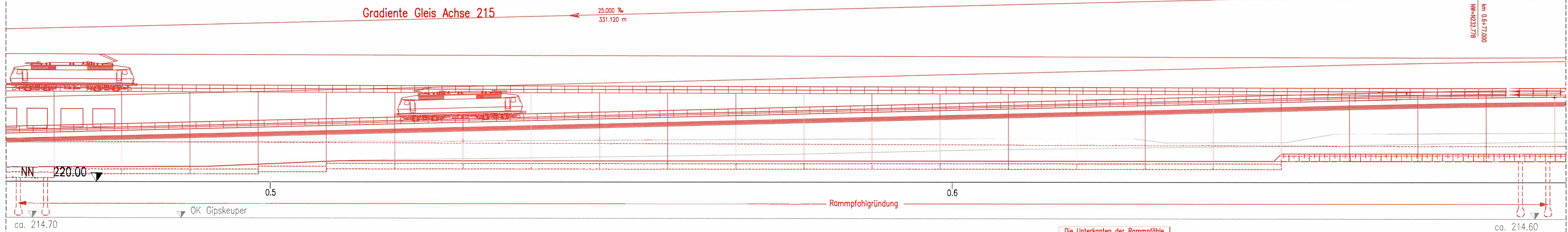
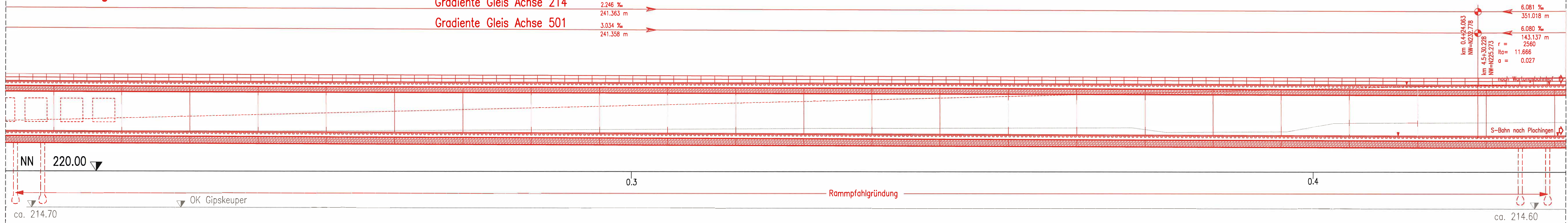


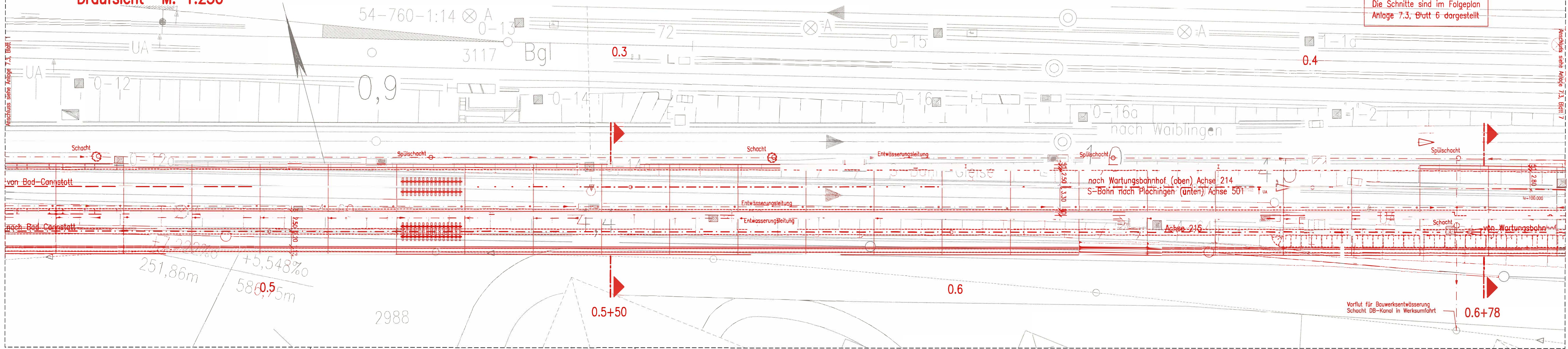
Ansicht von Süden M. 1:250



Längsschnitt Achse 501 und 214 M. 1:250



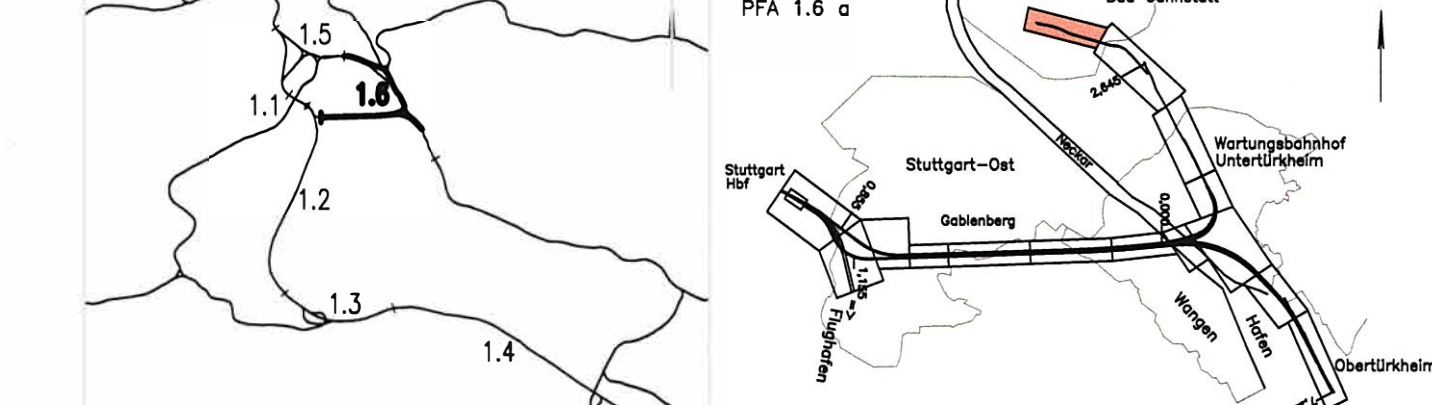
Draufsicht M. 1:250



Stuttgart 21
 Planfeststellungsbeschluss
 vom 16. Mai 2009
 DB
 Eisenbahn-Bundesamt
 AEG

Umgestaltung des Bahnknotens Stuttgart
 Ausbau- und Neubaustrecke Stuttgart – Augsburg
 Bereich Stuttgart – Wendlingen mit Flughafenbindung

Planfeststellungsabschnitt 1.6 a Zuführung Ober-/Untertürkheim
 Bau-km 1.1+55 (km 0.8+55) bis km 7.2+20 : Stuttgart Hbf – Obertürkheim (– Esslingen)
 Bau-km 0.0+00 bis km 2.6+45 : Abzweig Wangen – Untertürkheim (– Waiblingen/Remshorn)



Geographische Codierung	Blattschnittcodierung	Organisatorische Codierung
1.6 1.6 0 0	4 7 0 0 A 0 - 2 0	P 1 b 1 - G F K a -
Auftraggeber DBProjekte Süd GmbH	Projektsteuerung Drees & Sommer AG	Planer – bearbeitet im Auftrag der DBProjekte Süd GmbH
DBProjekte Süd GmbH Wilhelmstraße 20 70372 Stuttgart Tel. 07 11 / 2 27 85 - 0 Fax. 07 11 / 2 27 85 - 999	Info Consult & Management GmbH Ludwigsplatz 2 70373 Stuttgart Tel. 07 11 / 2 27 85 - 33 - 10 Fax. 07 11 / 2 27 85 - 33 - 90	Generalsplaner: PFA 1.2 / 1.3 / 1.6 BUNG / DE-Corona / RICHNER Bauunternehmung c / o Kriemhilde 34 70174 Stuttgart Tel. 07 11 / 4 62 38 - 8 Fax. 07 11 / 4 62 38 - 24

Bauwerksplan Zuführung Bad Cannstatt Draufsicht, Längsschnitt, Ansicht von km 0.4+75 bis km 0.6+90 (Achse 215)		Datum	Name
Gezeichnet		05/02	Rt
Bearbeitet		05/02	Gr
Mobslob		1:250	
"Urheberschutz" – Alle Rechte bei der DBProjekte Süd GmbH		Freigabe DBProjekte Süd GmbH gez. R. Bour	
Änderungsvermerke		Stuttgart, den 12.07.2002	
Änderungen		Erstellt für Plan-Nr. Erstellt durch Plan-Nr.	
Genehmigungsvermerk – Eisenbahn-Bundesamt		Anlage 7.3 415-09 Blatt 5 von 14	
Datum	Genehmigungsvermerk	Name	Unterschrift