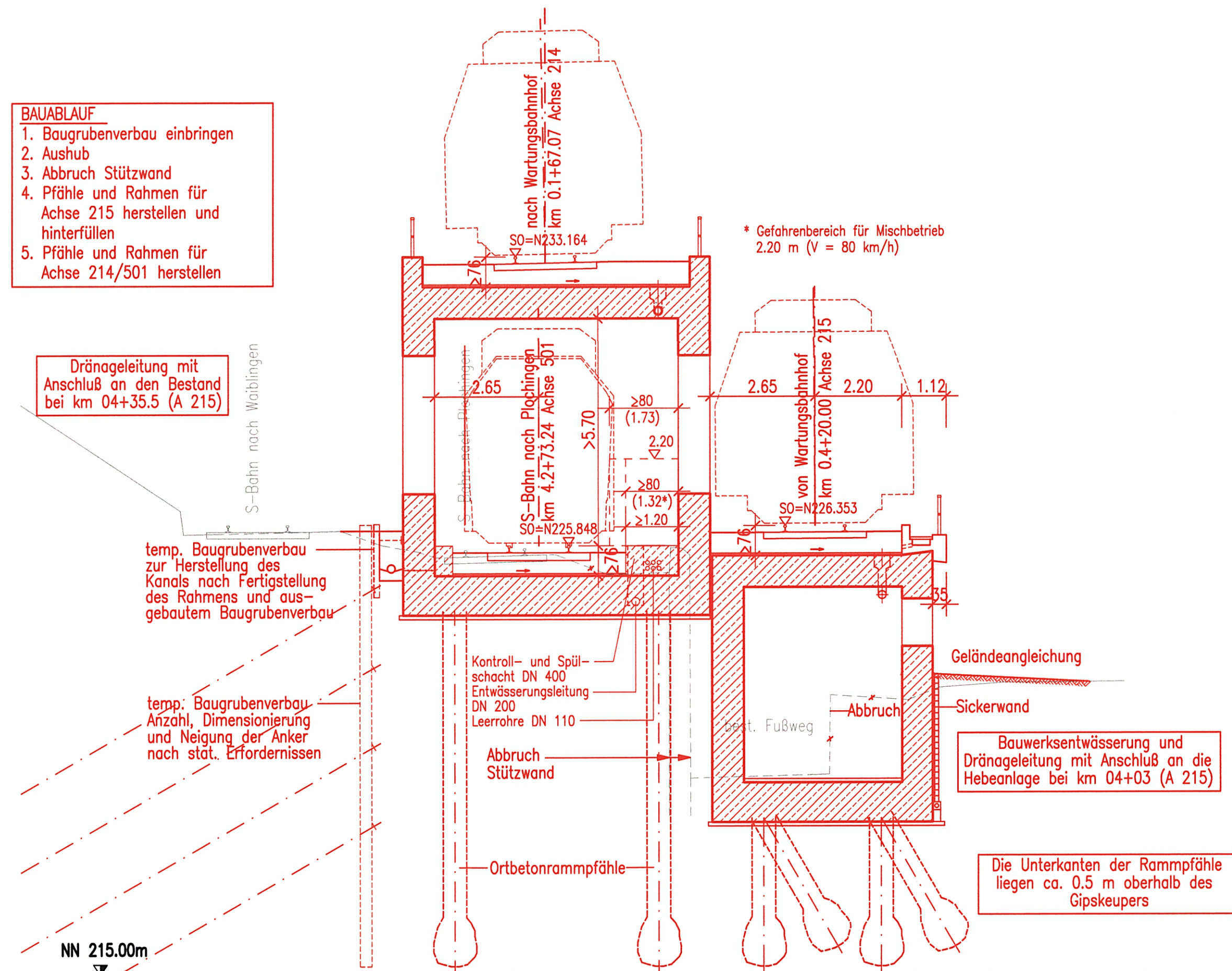
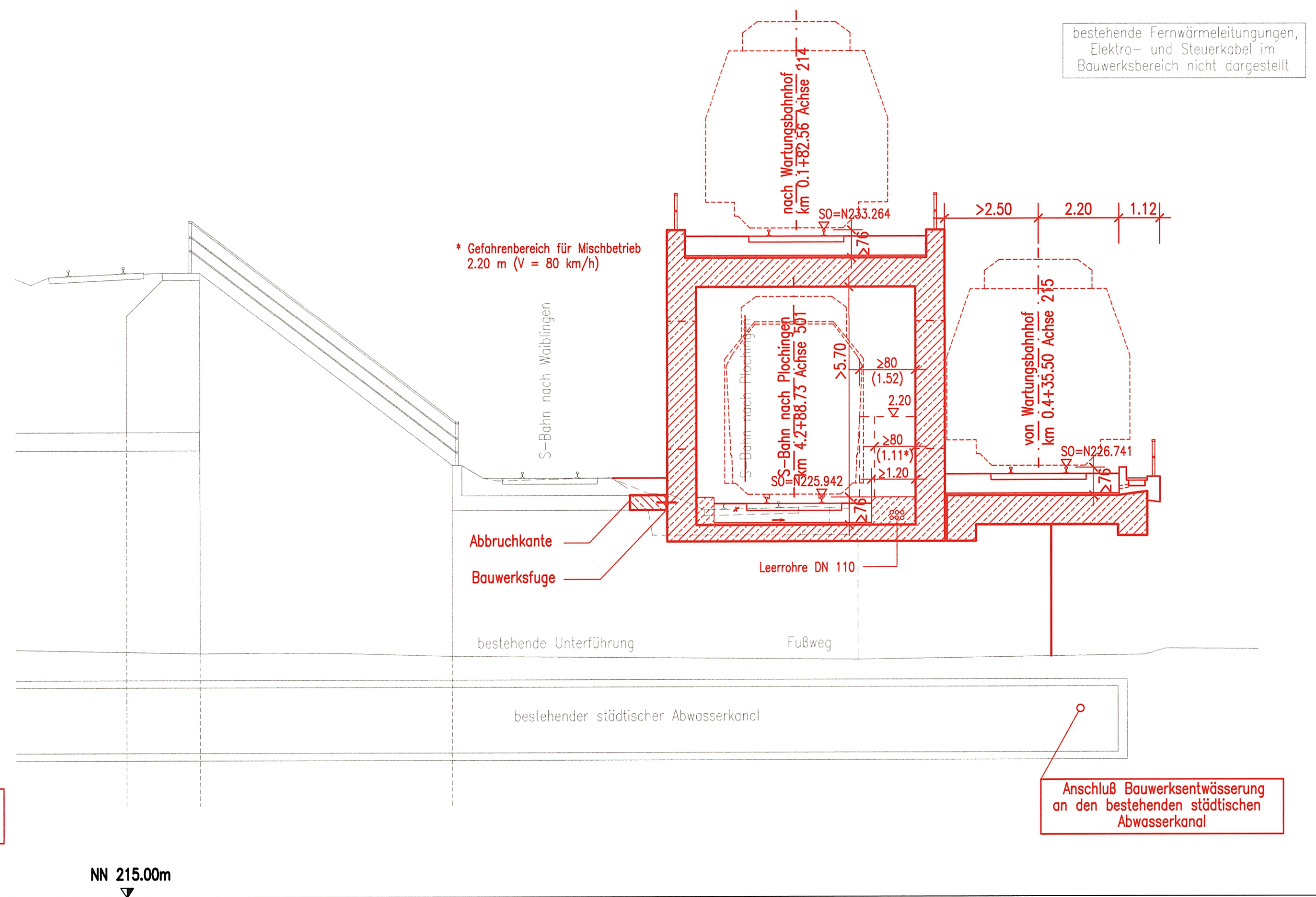


Schnitt in km 0.4+20.0 (Achse 215) M. 1:100



Schnitt in km 0.4+35.5 (Achse 215) M. 1:100



Stuttgart **21**

Planfeststellungsabschnitt 1.6 durch Baugesetz vom 16. Mai 2001 **DB**

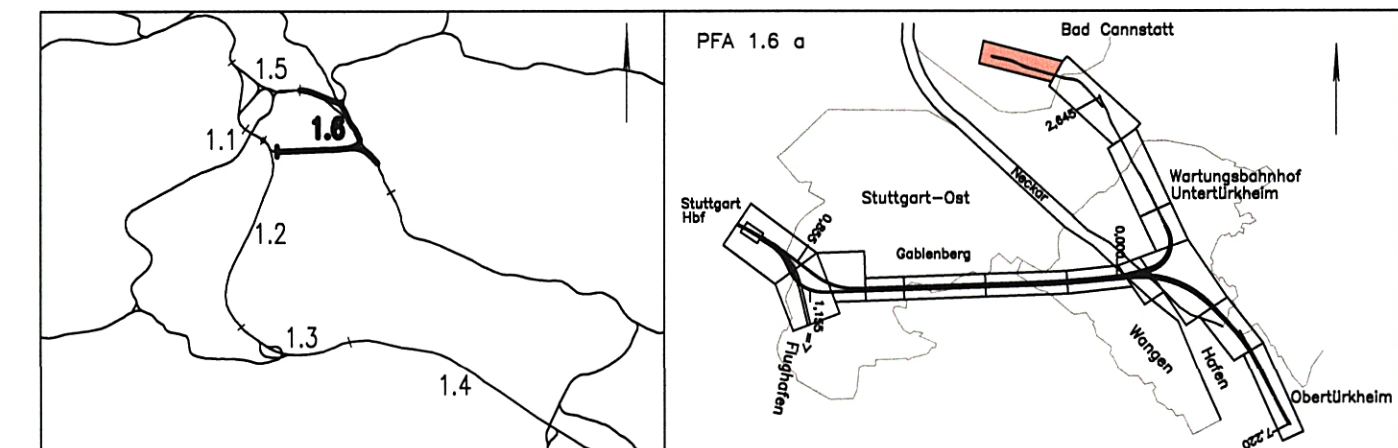
Az.: 50160 PAP-05-00

Umschlag: Eisenbahn-Bau- und Betriebsvorschriften, St. Karlsruhe/Stuttgart

Von Auftraggeber: *Kohlmann*

VERKEHRSMINISTERIUM BUNDESAMT FÜR VERKEHR

Umgestaltung des Bahnknotens Stuttgart
 Ausbau- und Neubaustrecke Stuttgart – Augsburg
 Bereich Stuttgart – Wendlingen mit Flughafenanbindung



Geographische Codierung 1.6 1.6 a 0 0	Blattschnittcodierung 4 7 0 0 A Q - 2 0	Organisatorische Codierung P I b q - I Q H T a -
Auftraggeber DBProjekte Süd GmbH Wolframstraße 20 70191 Stuttgart Tel. 07 11 / 2 27 85 - 0 Fax. 07 11 / 2 27 85 - 999	Projektsteuerung Drees & Sommer AG Infra Consult & Management GmbH Lautenschlagerstraße 2 70173 Stuttgart Tel. 07 11 / 22 29 33 - 10 Fax. 07 11 / 22 29 33 - 90	Planer – bearbeitet im Auftrag der DBProjekte Süd GmbH Generalplaner PFA 1.2 / 1.3 / 1.6 BUNG / DE-Consult / FICHTNER Bauconsulting c/o Kronenstr. 36 70174 Stuttgart Tel. 07 11 / 1 62 59 - 0 Fax. 07 11 / 1 62 59 - 24

Bauwerksplan
 Zuführung Bad Cannstatt
 Schnitte
 km 0.4+20 und km 0.4+35.5 (Achse 215)

Datum: 05/02, Name: Rt
 Gezeichnet: 05/02, Gr: Gr
 Bearbeiter: 05/02, Gr: Gr

Maßstab: 1:100

"Urheberschutz" – Alle Rechte bei der DBProjekte Süd GmbH

Freigabe DBProjekte Süd GmbH
 gez. R. Baur
 Stuttgart, den 12.07.2002

Ersatz für Plan-Nr. Phase Index
 Ersetzt durch Plan-Nr. Phase Index

Anlage Planfeststellungsunterlagen
 Anlage 7.3 415-08
 Blatt 4 von 14

Genehmigungsvermerk – Eisenbahn-Bundesamt

Datum	Genehmigungsvermerk	Name	Unterschrift

Zeichnungsdatei: 6730A04.DWG - Plotdatei: 6730A04.PLT