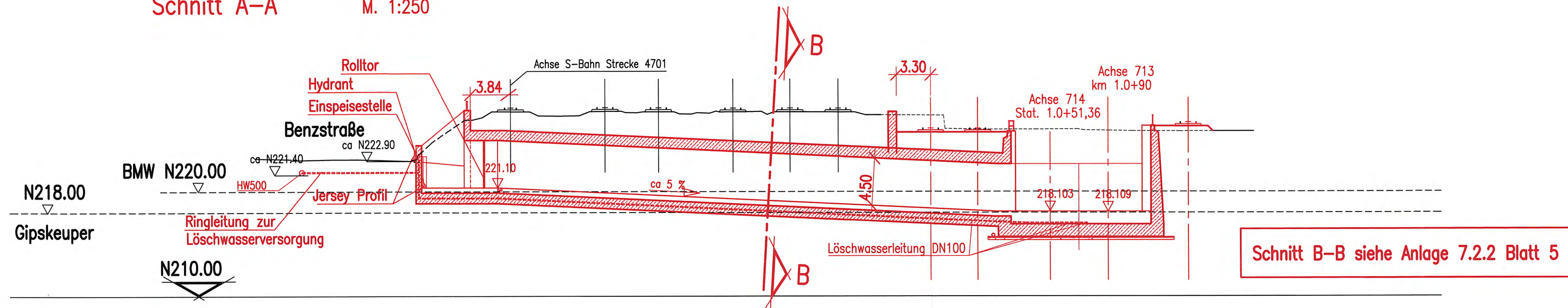
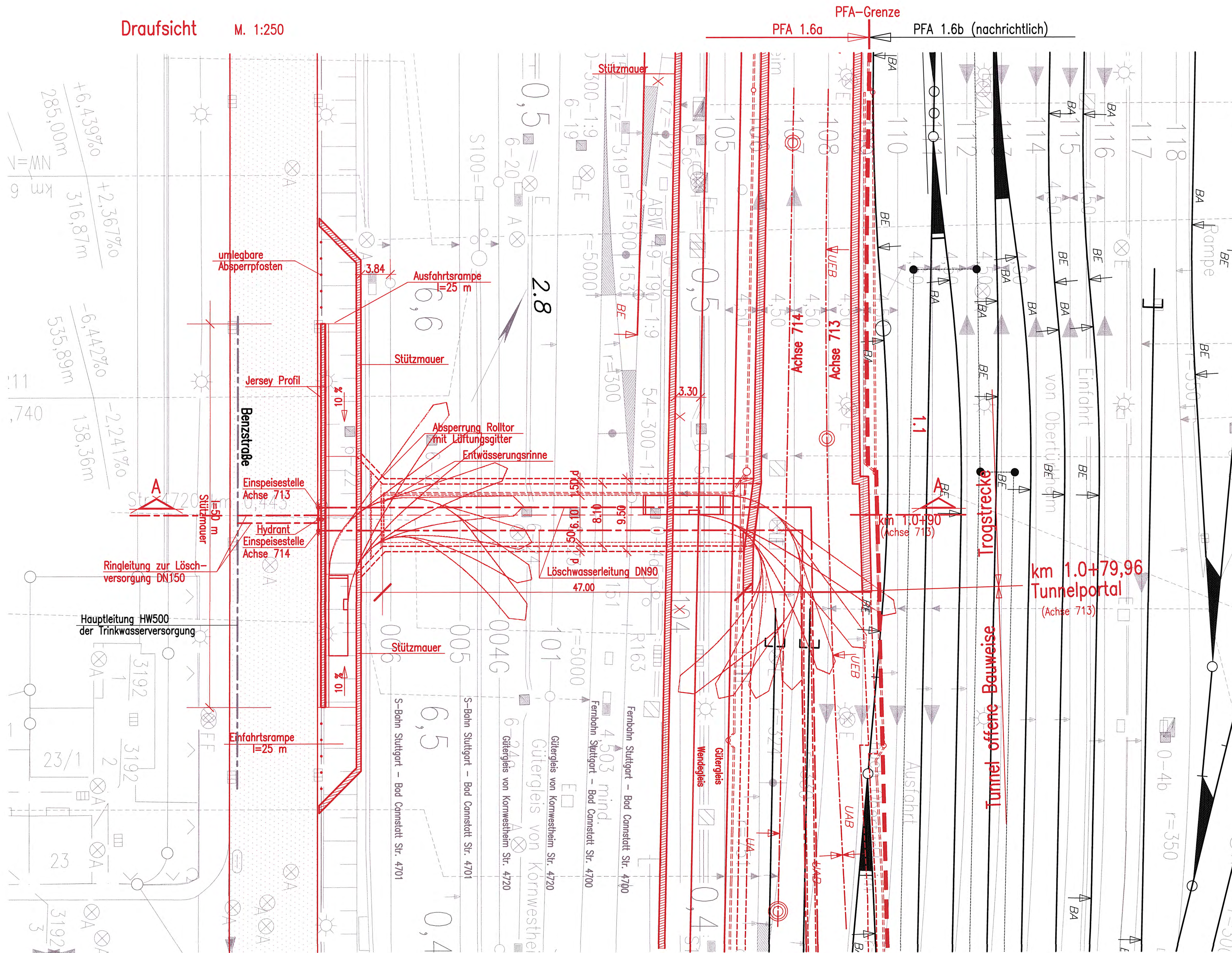


Rettungszufahrt bei km 1.0+90 (Achse 713)
 Bauwerks Nr. 6.1014
 Schnitt A-A M. 1:250



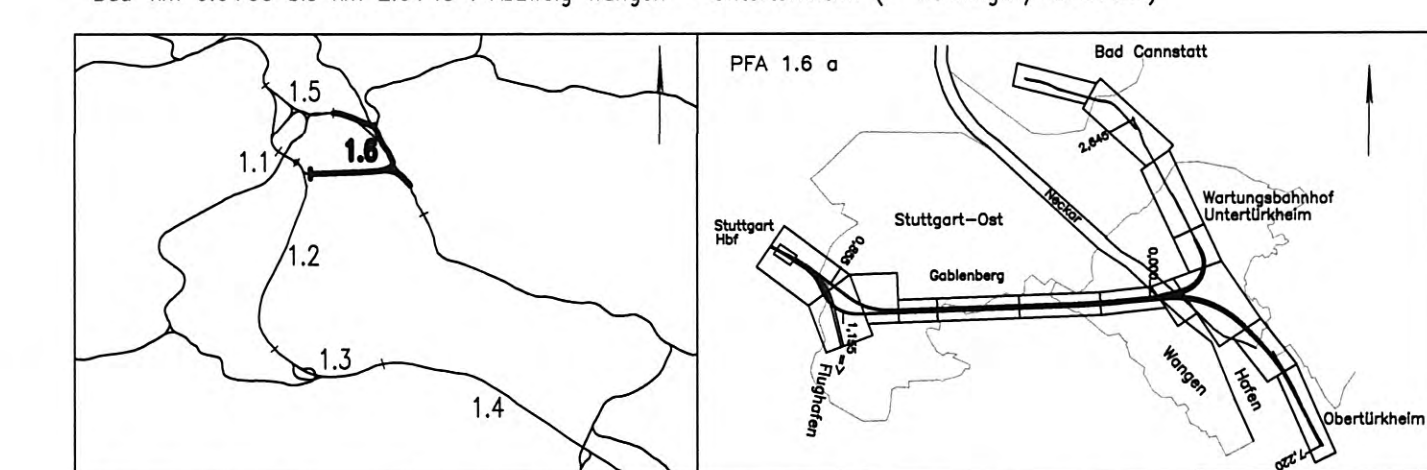
Schnitt B-B siehe Anlage 7.2.2 Blatt 5

Draufsicht M. 1:250



Stuttgart 21
 Planfestgestellt gemäß § 16 AEG
 durch Beschluss vom 16. Mai 2007
 Az.: 58180.PAP-PK-Stuttgart 21
 Umgestaltung des Bahnknotens Stuttgart
 Ausbau- und Neubaustrecke Stuttgart - Augsburg
 Bereich Stuttgart - Wendlingen mit Flughafenanbindung

Planfeststellungsabschnitt 1.6 a Zuführung Ober-/Untertürkheim
 Bau-km 1.1+55 (km 0.8+55) bis km 7.2+20 : Stuttgart Hbf - Ober-/Untertürkheim (- Esslingen)
 Bau-km 0.0+00 bis km 2.6+45 : Abzweig Wangen - Untertürkheim (- Waiblingen/Remsbahn)



Geographische Codierung 1,6 1,6 0 0	Blattschnittcodierung 4 7 0 0 B C X X X	Organisatorische Codierung P I B I - I G D T 0 -
Auftraggeber DB Projekt Süd GmbH	Projektsteuerung Drees & Sommer AG Info Consult & Management GmbH Lindemühlengasse 7 70173 Stuttgart Tel. 07 11 / 2 27 85 - 0 Fax. 07 11 / 2 27 85 - 899	Planer - bearbeitet im Auftrag der DB Projekte Süd GmbH Generalsplaner PFA 1.2 / 1.3 / 1.6 BUNG / EC-Consult / FICHTNER Bauentwicklung c / o Rosenstraße 36 70174 Stuttgart Tel. 07 11 / 2 22 29 33 - 10 Fax. 07 11 / 2 22 29 33 - 90

Bauwerksplan BA Abzweig Wangen - Untertürkheim - Waiblingen Tunnel in offener Bauweise und Trogbauwerk Lageplan / Längsschnitt Rettungszufahrt Uth		Datum 05/02	Name Stollbert
Gezeichnet		05/02	Stollbert
Bearbeiter		05/02	Kennepohl
Maßstab 1:250		Freigabe DB Projekte Süd GmbH gez. R. Bour Stuttgart, den 12.07.2002	
"Urheberschutz" - Alle Rechte bei der DB Projekte Süd GmbH		Ersatz für Plan-Nr. Ersetzt durch Plan-Nr.	
Anlage Planfeststellungsunterlagen Anlage 7.2.2 Blatt 4 von 5		Anlage 7.2.2 Blatt 4 von 5	