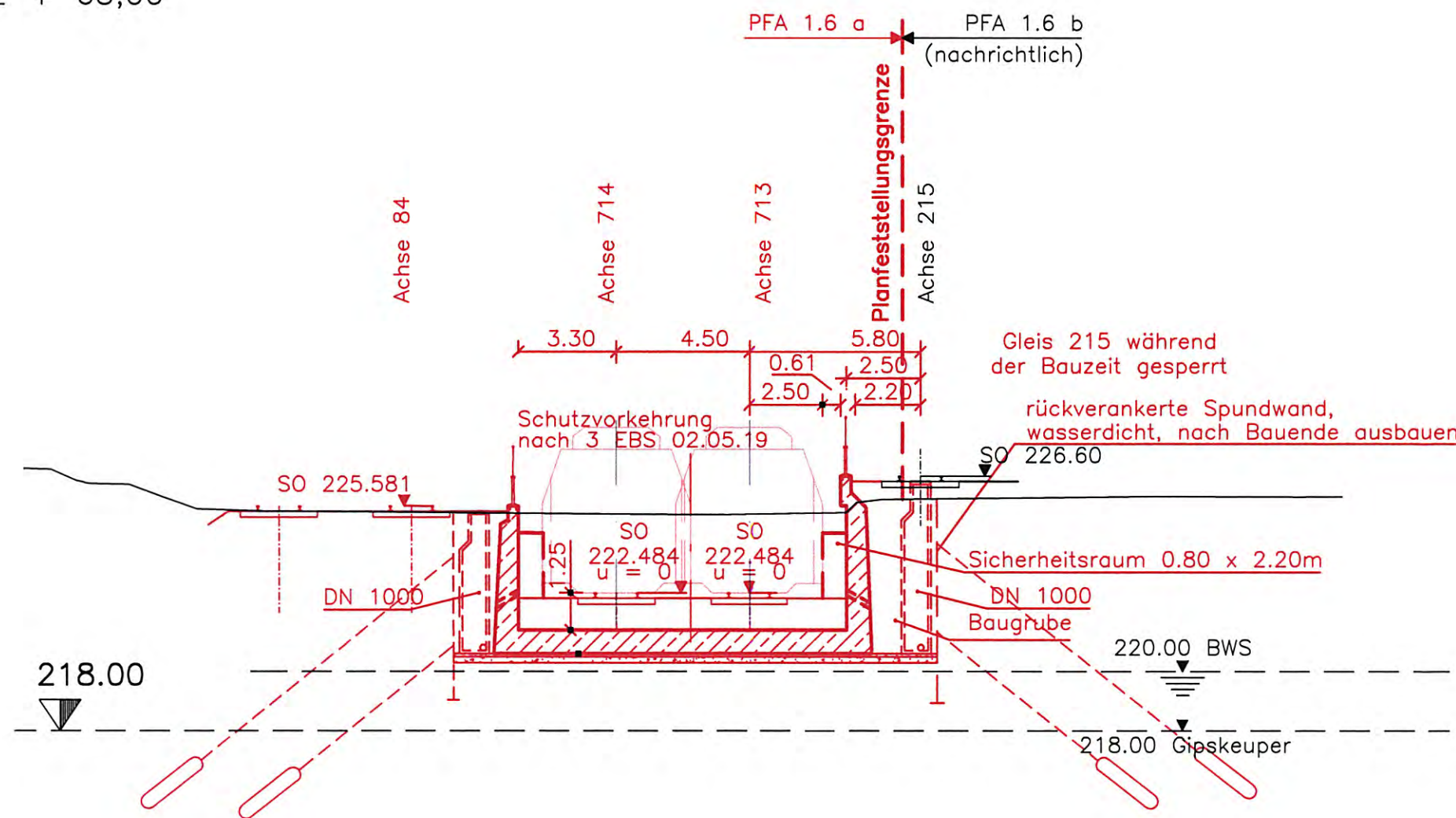
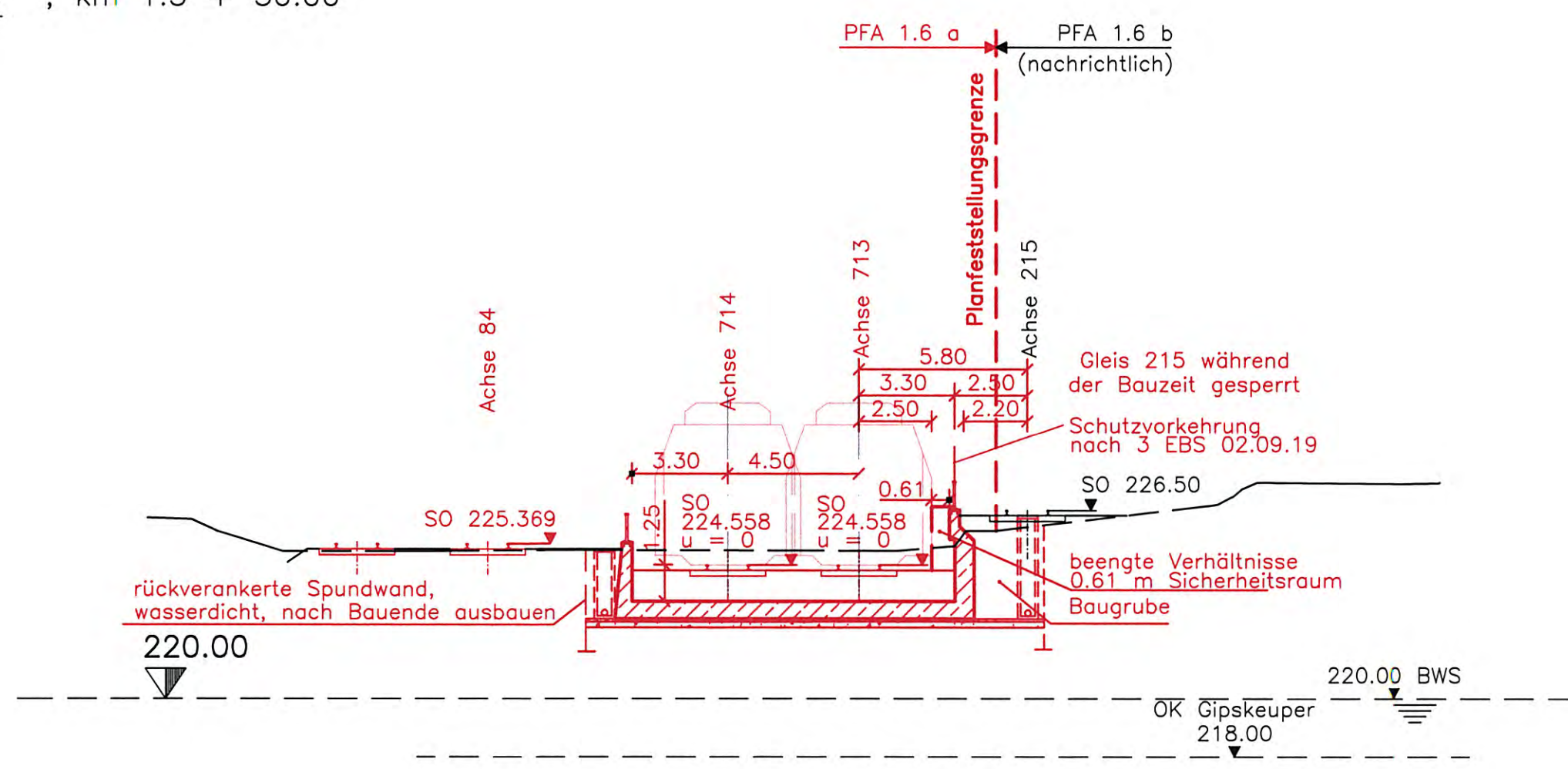


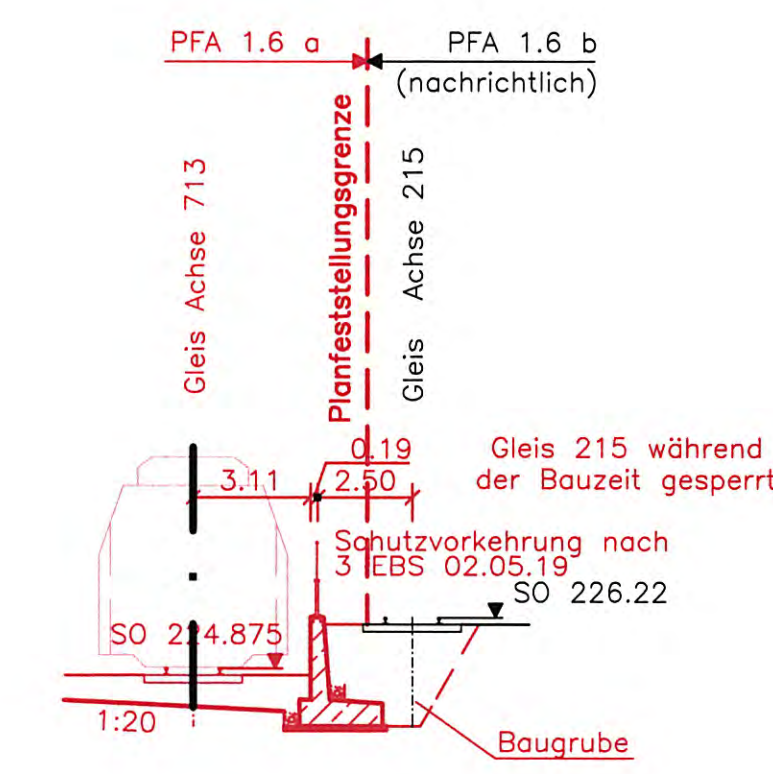
Schnitt F-F, km 1.2 + 65,00
M 1 : 200



Schnitt G-G, km 1.3 + 50,00
M 1 : 200

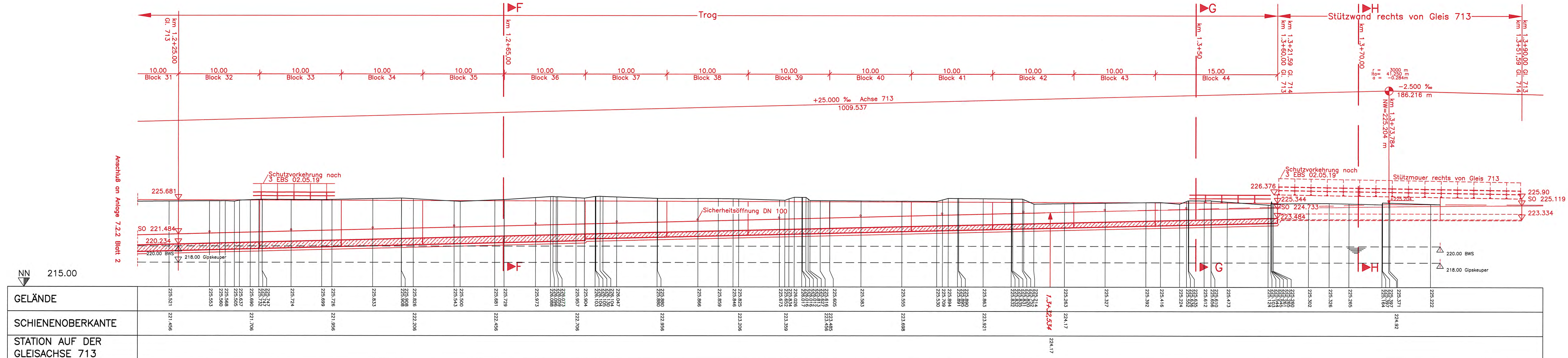


Schnitt H-H, km 1.3 + 70,00
M 1 : 200



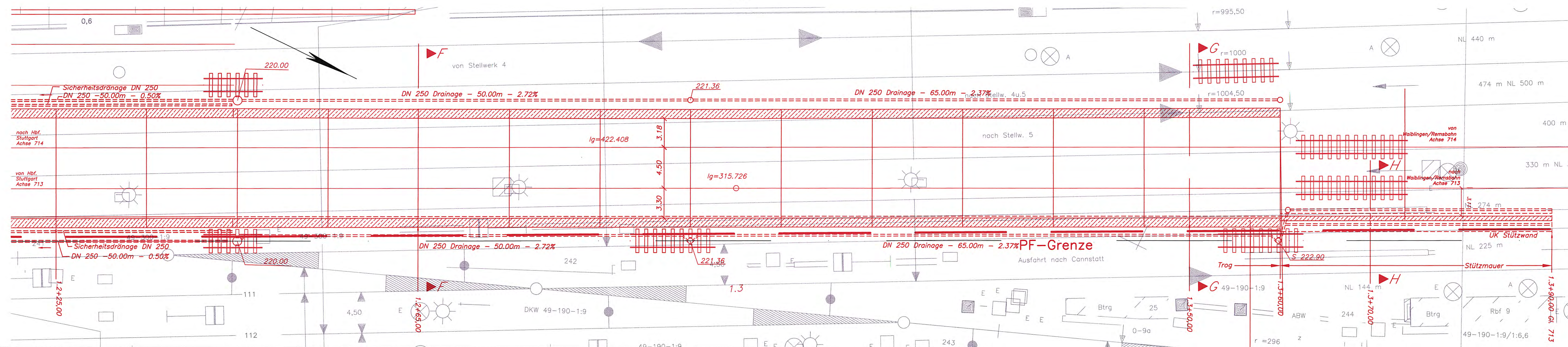
Längsschnitt

M 1 : 200



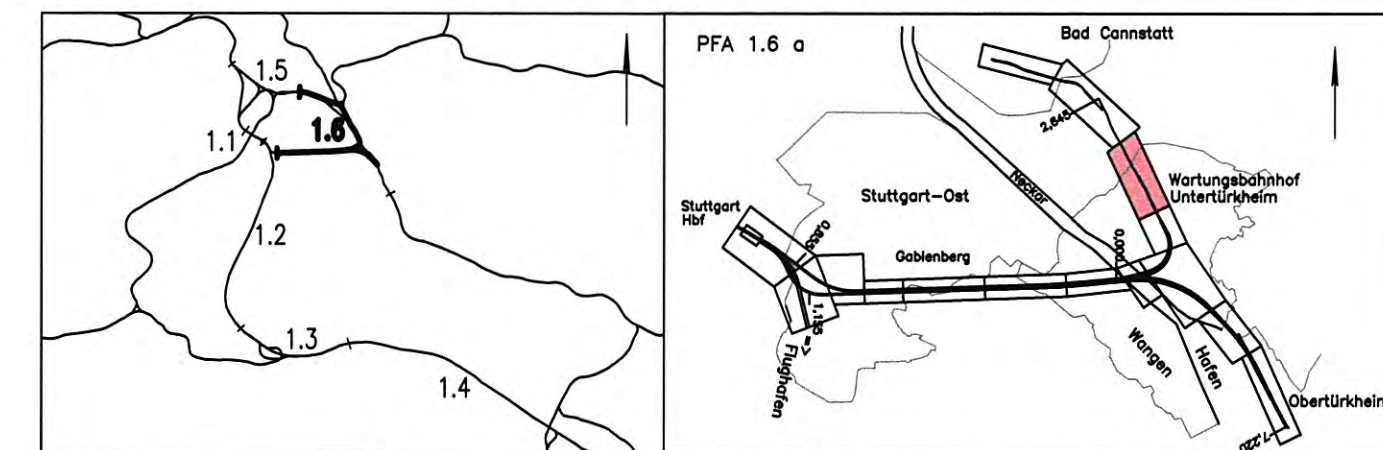
Grundriss

M 1 : 200



Umgestaltung des Bahnknotens Stuttgart
Ausbau- und Neubaustrecke Stuttgart - Augsburg
Bereich Stuttgart - Wendlingen mit Flughafenanbindung

Planfeststellungsabschnitt 1.6 a Zuführung Ober-/Untertürkheim
Bau-Km 1.1+55 (km 0.8+55) bis km 7.2+20 : Stuttgart Hbf - Obertürkheim (-Esslingen)
Bau-Km 0.0+00 bis 2.6+45 : Abzweig Wangen - Untertürkheim (-Waiblingen/Remsbahn)



Geographische Codierung	Blattschnittcodierung	Organisatorische Codierung
1.6 1.6 0 0	4 7 0 0 B A - 1	P 1 b i - G 9 K a
Projektnummer	Blatttitel	Blatttitel
DBProjekt 1.6 a	Stützmauer rechts von Gleis 713	Stützmauer rechts von Gleis 713
Auftraggeber	Projektleitung	Planer
DBProjekt Süd GmbH	Drees & Sommer AG	DBProjekt Süd GmbH
Waldstraße 30	Info Contact & Management GmbH	Generalplaner PA 1.2 / 1.3 / 1.6
70381 Stuttgart	Lotharstraße 2	8086 / 80-Coswig / 1000000000
14.07.11 / 22.29.33 - 0	70373 Stuttgart	c / o Kornstraße 30
Fax: 07 11 / 22 29 33 - 999</		