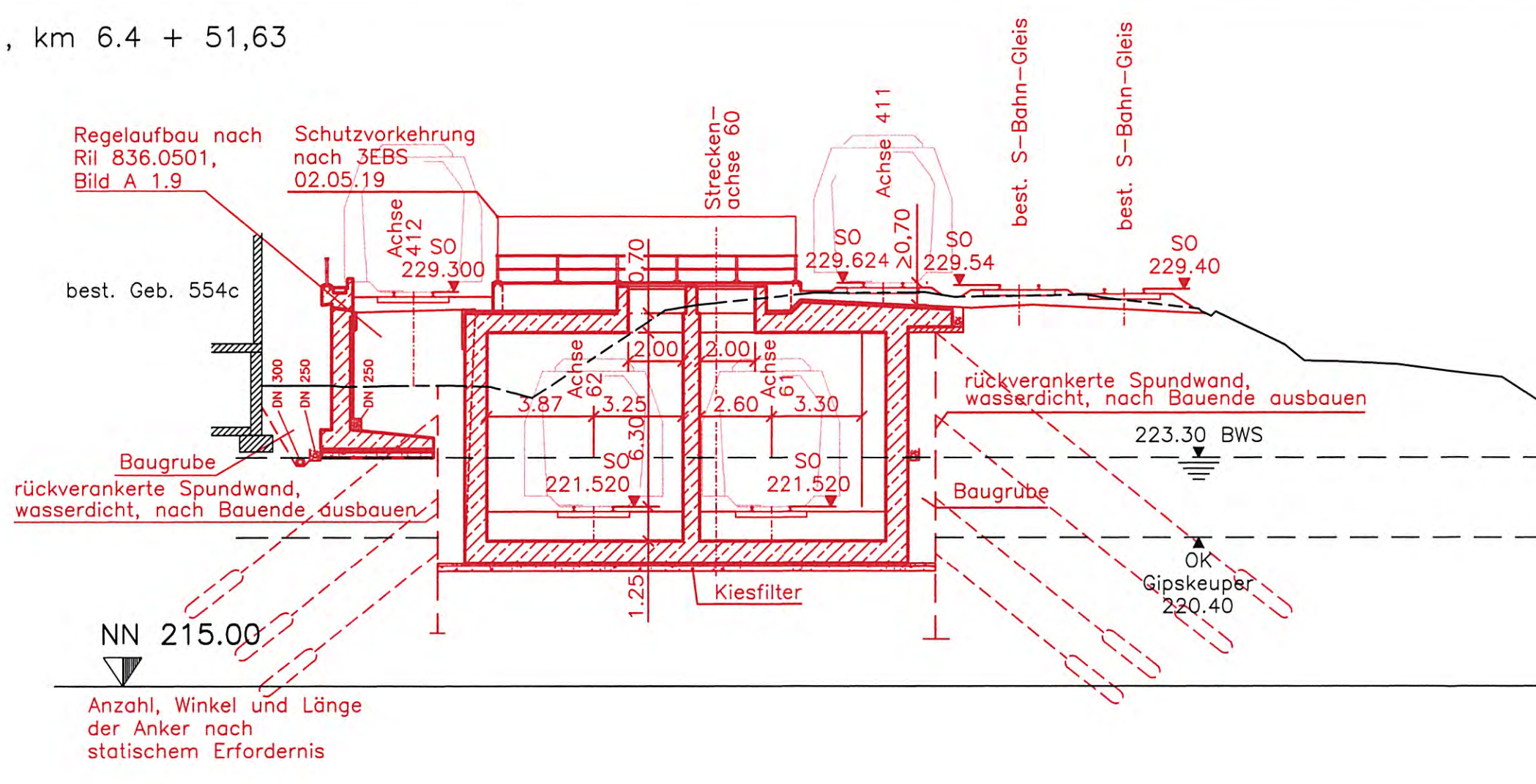
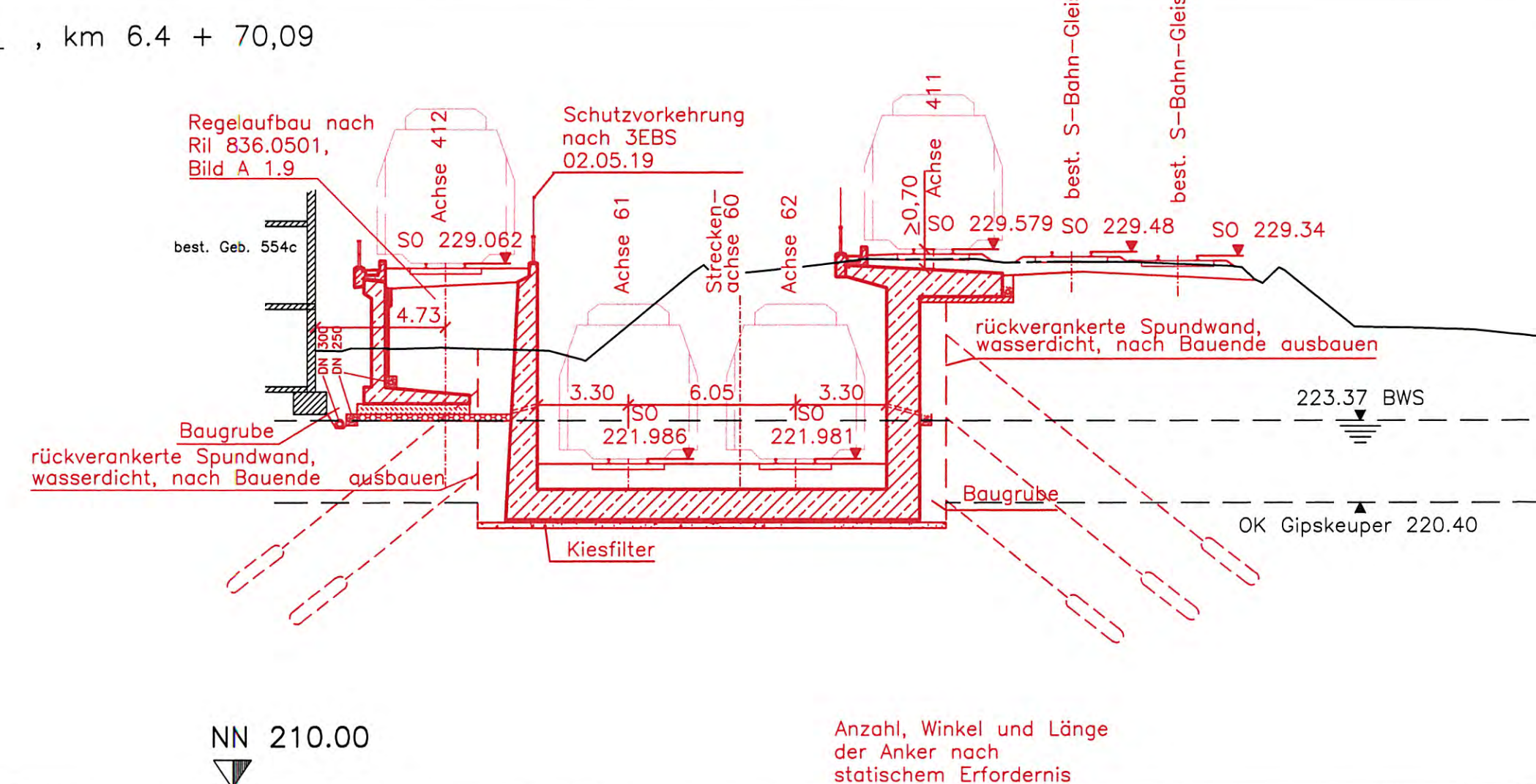


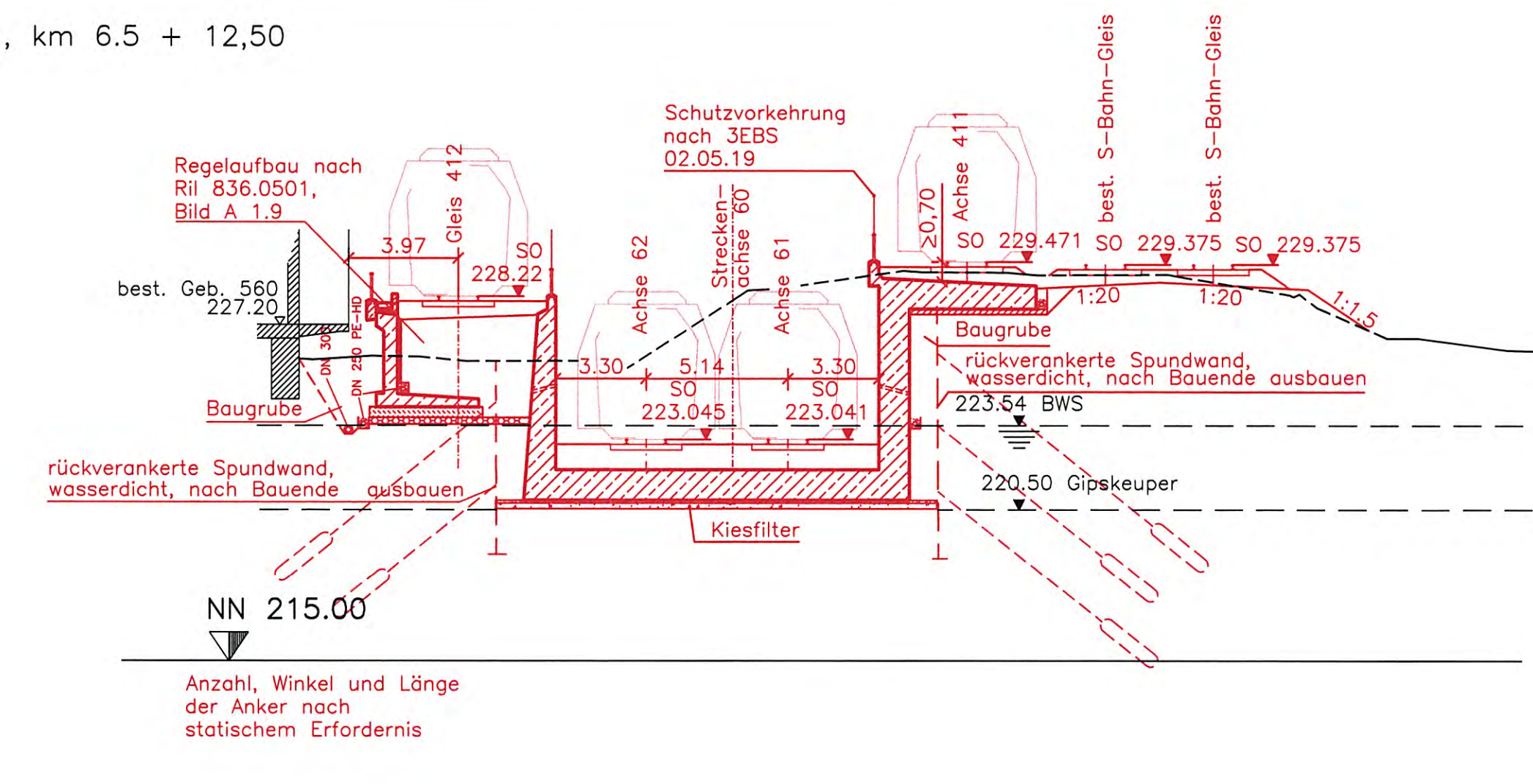
Schnitt G-G, km 6.4 + 51,63
M 1 : 200



Schnitt H-H, km 6.4 + 70,09
M 1 : 200

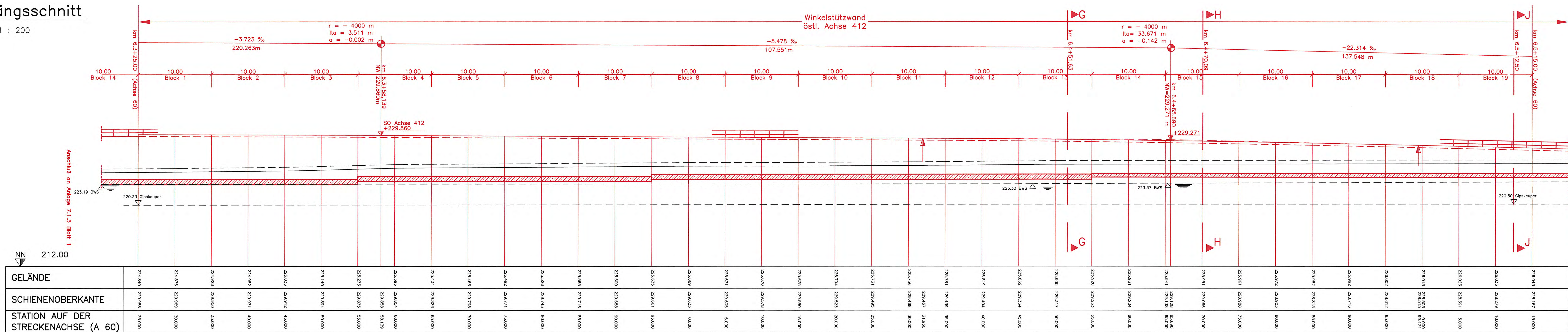


Schnitt J-J, km 6.5 + 12,50
M 1 : 200

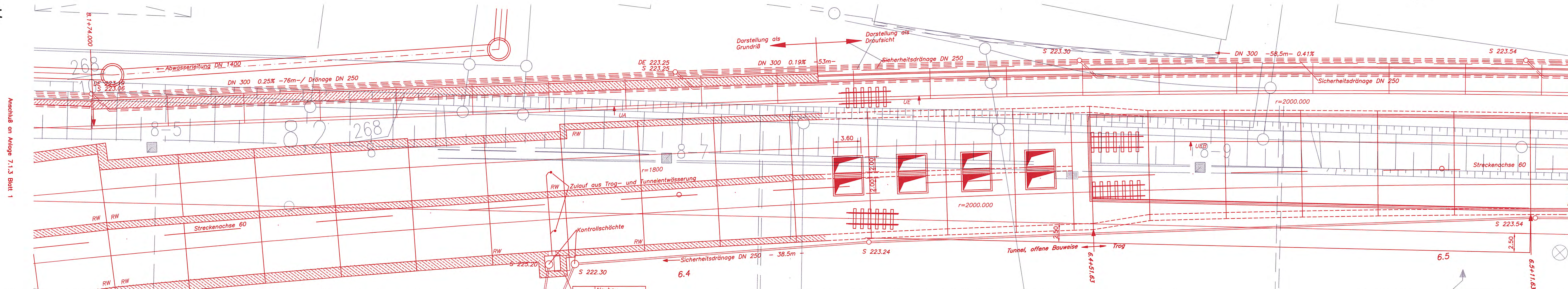


Legende
RW Flucht- und Rettungsweg

Längsschnitt
M 1 : 200

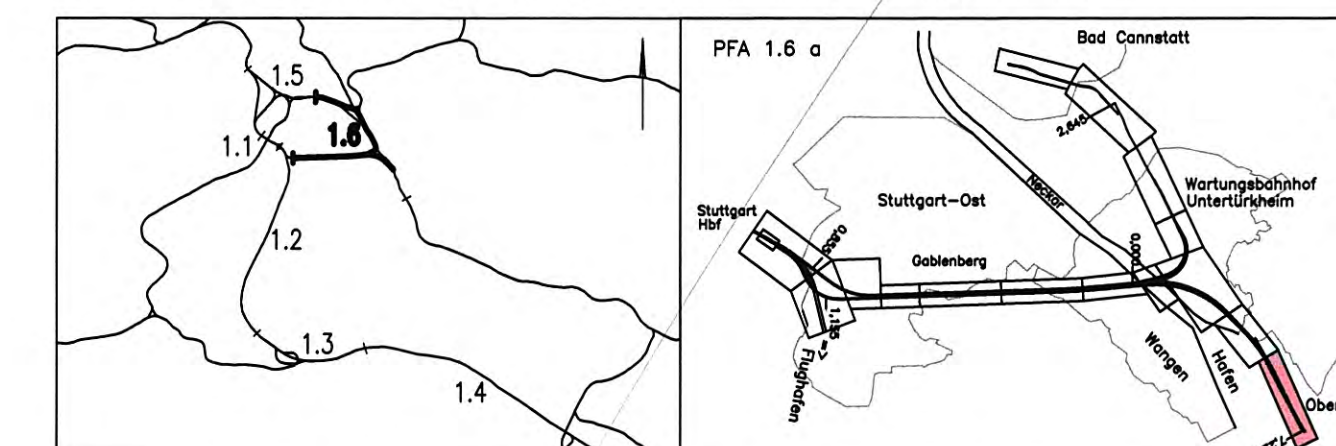


Draufsicht
M 1 : 200



Umgestaltung des Bahnknotens Stuttgart
Ausbau- und Neubaustrecke Stuttgart - Augsburg
Bereich Stuttgart - Wendlingen mit Flughafenanbindung

Planfeststellungsabschnitt 1.6 a Zuführung Ober-/Untertürkheim
Bau-Km 1.1+55 (km 0.8+55) bis km 7.2+20 : Stuttgart Hbf - Obertürkheim (-Esslingen)
Bau-Km 0.0+00 bis 2.6+45 : Abzweig Wangen - Untertürkheim (-Waiblingen/Remshalden)



Geographische Codierung 1.6 1.6 a 0 0	Blattschnittcodierung 4 7 0 0 B G	Organisatorische Codierung P b i l G 3 K a
Auftraggeber DB Projekt Süd GmbH Walterstraße 30 70373 Stuttgart Tel. 07 11 / 27 27 85 - 0 Fax. 07 11 / 27 27 85 - 999	Projektsteuerung Drees & Sommer AG Willy-Brandt-Management GmbH Lorenzengasse 2 70373 Stuttgart Tel. 07 11 / 27 29 33 - 10 Fax. 07 11 / 27 29 33 - 90	Planer - bearbeitet im Auftrag der DB Projekt Süd GmbH Generalsplaner PIA 1.2 / 1.3 / 1.4 SWS / SE-Consult / PIONIER Consulting c / o Kornwesteule 56 70373 Stuttgart Tel. 07 11 / 11 02 50 - 0 Fax. 07 11 / 11 02 50 - 24

Winkelstützwand östl. Gleis 412 von km 6.3+25 bis km 6.5+15 (Achse 60) Draufsicht, Längs-, Querschnitt		Datum 07/02	Name FLP
"Urhaberschutz" - Alle Rechte bei der DB Projekt Süd GmbH		Bearbeiter 07/02	BOF/LEH
Änderungsvermerke		Maßstab 1:200	
Genehmigungsvermerk - Eisenbahn-Bundesamt		Freigabe DB Projekte Süd GmbH gez. R. Bour Stuttgart, den 12.07.2002	
Zielungsbeleg: PBN 380.DWS - Platzeitel: 673A02.P1		Ersatz für Plan-Nr. Plan-Nr. Anlage Planfeststellungsunterlagen Anlage 7.1.3 Blatt 2 von 6	