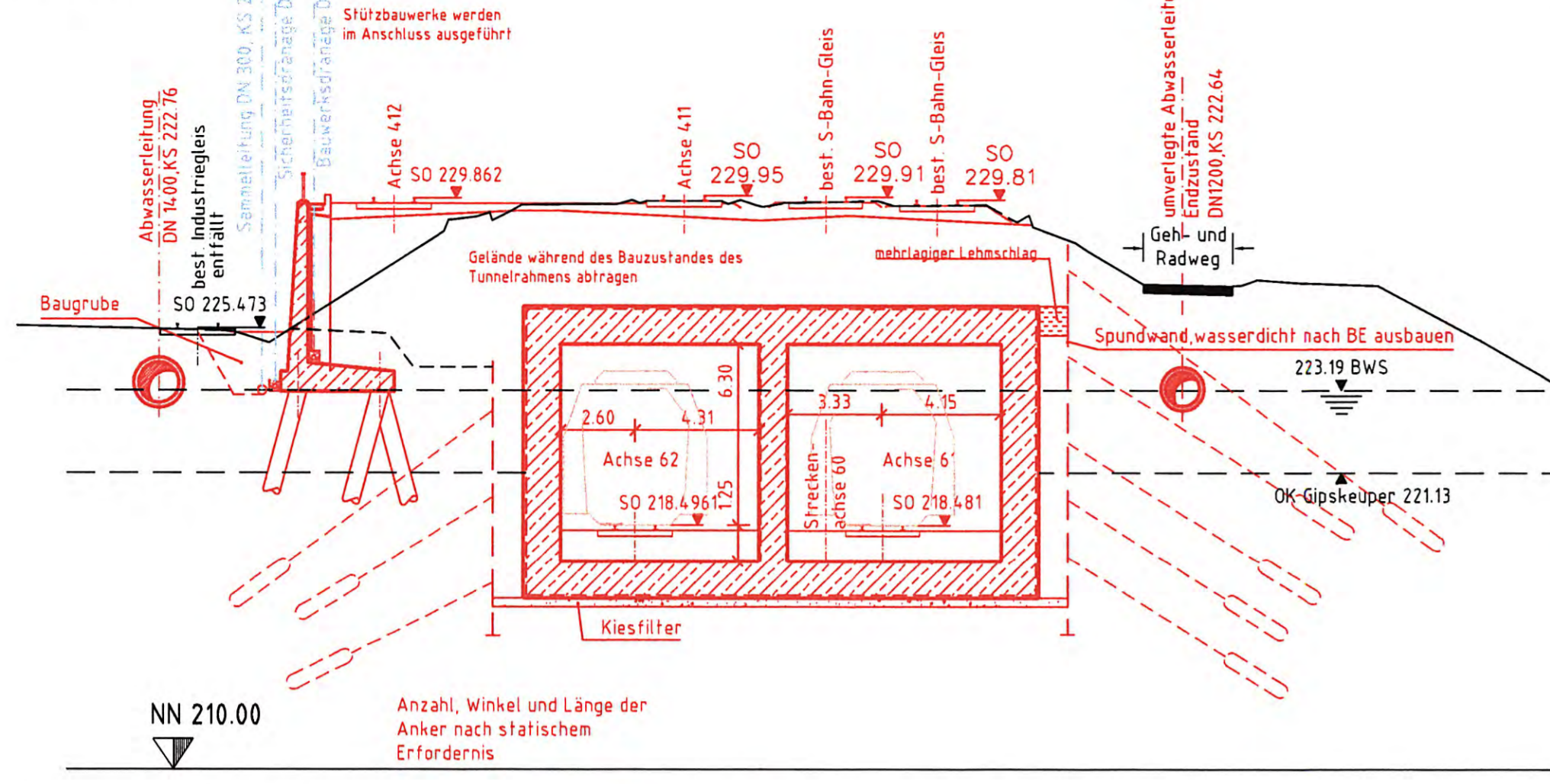
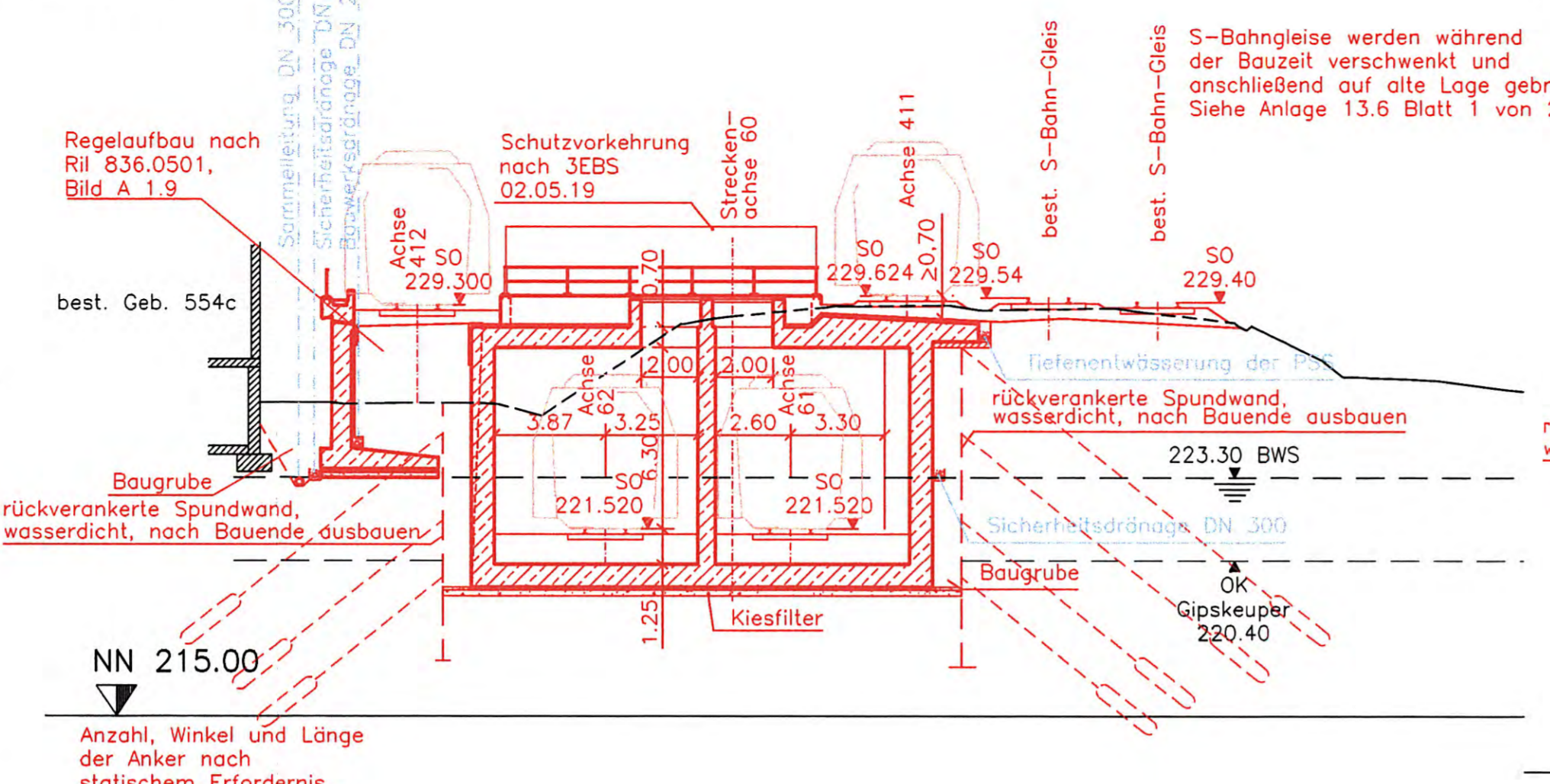


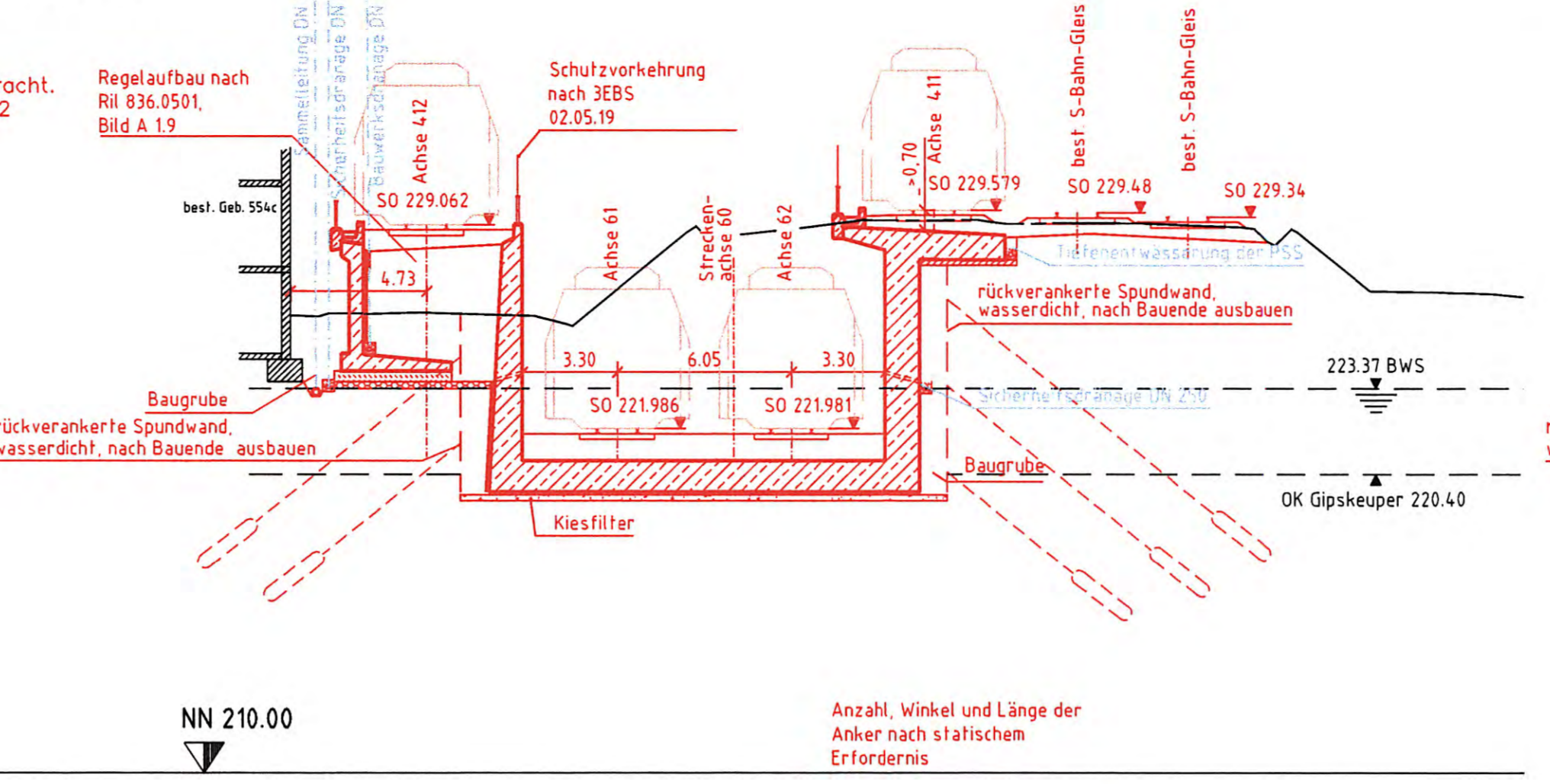
Schnitt F-F, km 6.3 + 30,00
M 1 : 200



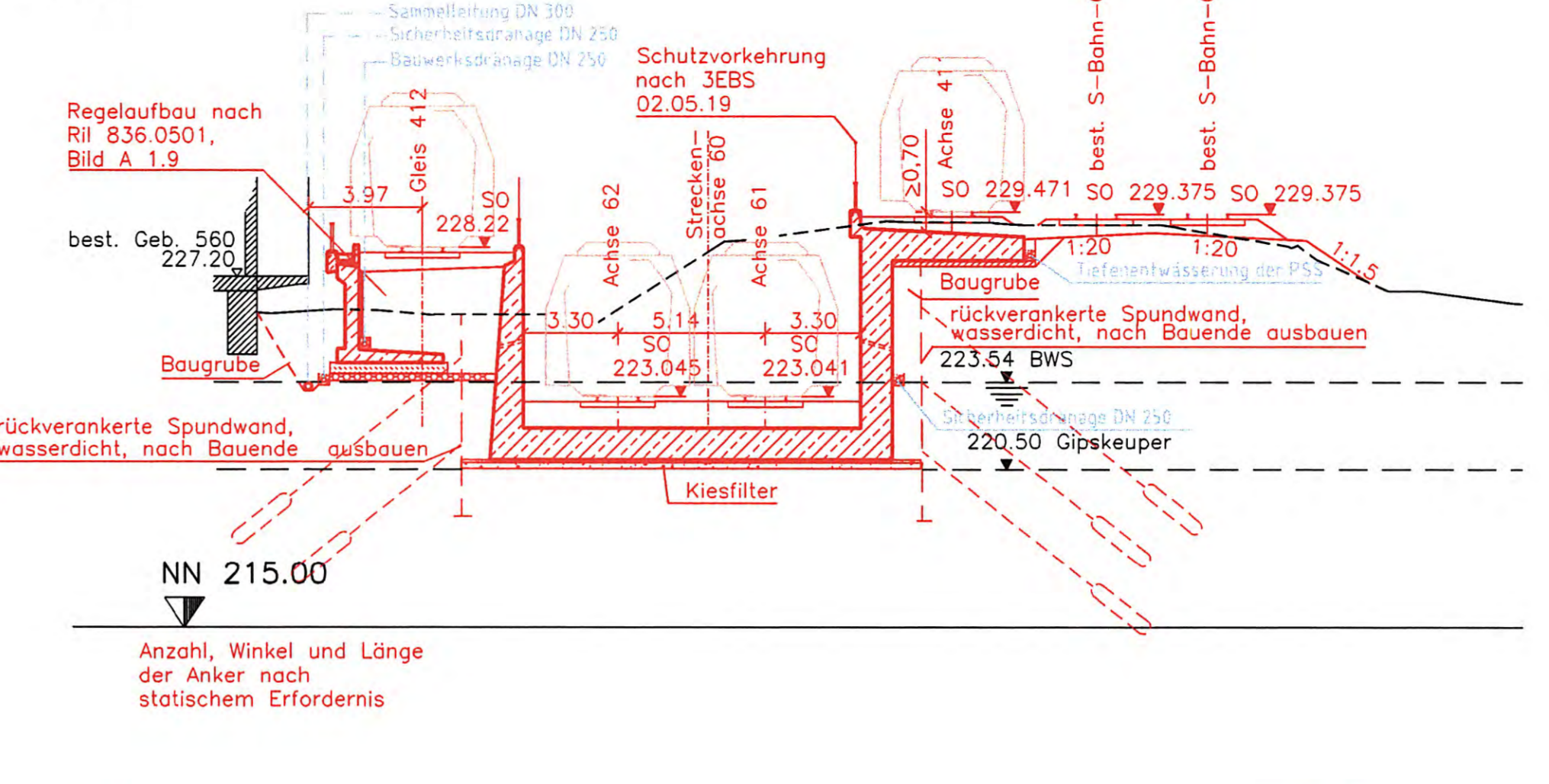
Schnitt G-G, km 6.4 + 51,63
M 1 : 200



Schnitt H-H, km 6.4 + 70,09
M 1 : 200

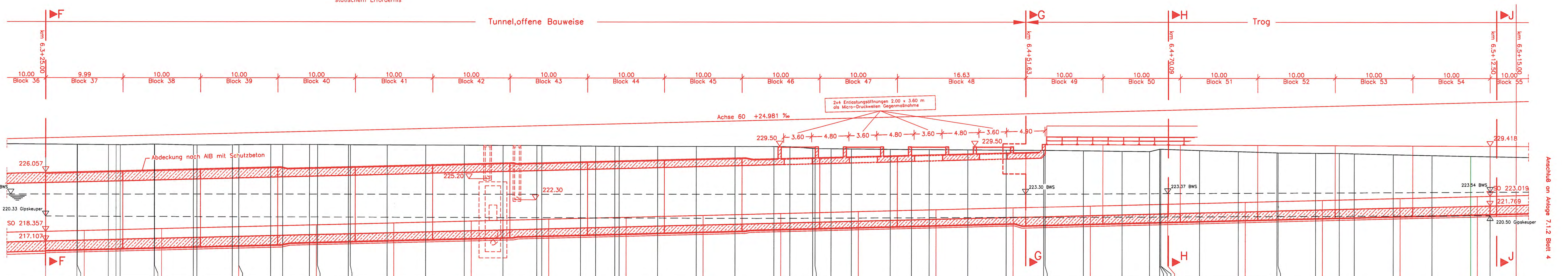


Schnitt J-J, km 6.5 + 12,50
M 1 : 200

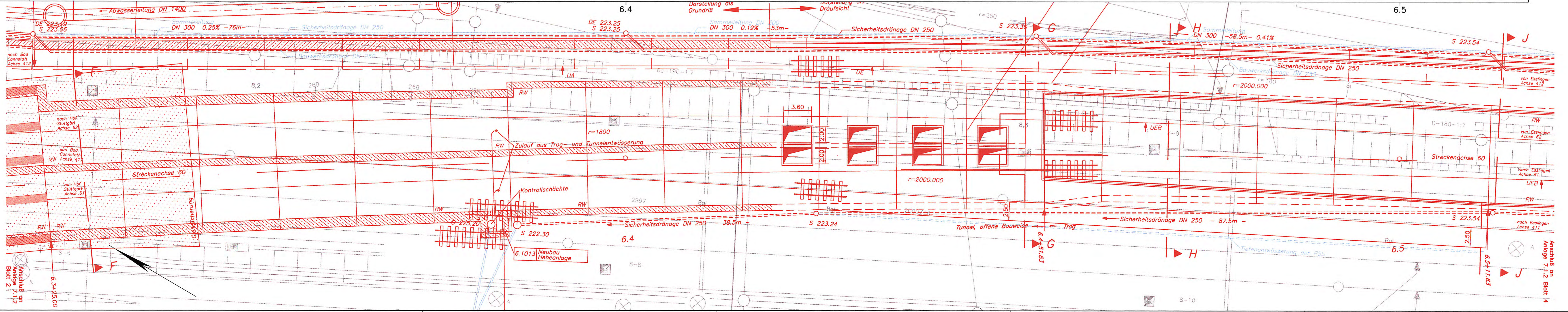


Legende
RW Flucht- und Rettungsweg

Längsschnitt
M 1 : 200



| | 229.604 | 229.633 | 229.642 | 229.652 | 229.662 | 229.672 | 229.682 | 229.692 | 229.702 | 229.712 | 229.722 | 229.732 | 229.742 | 229.752 | 229.762 | 229.772 | 229.782 | 229.792 | 229.802 | 229.812 | 229.822 | 229.832 | 229.842 | 229.852 | 229.862 | 229.872 | 229.882 | 229.892 | 229.902 | 229.912 | 229.922 | 229.932 | 229.942 | 229.952 | 229.962 | 229.972 | 229.982 | 229.992 | 230.000 | |
|----------------------------------|---------|---------|---------|---------|---------|---------|---------|---------|---------|---------|---------|---------|---------|---------|---------|---------|---------|---------|---------|---------|---------|---------|---------|---------|---------|---------|---------|---------|---------|---------|---------|---------|---------|---------|---------|---------|---------|---------|---------|---------|
| GELÄNDE | 229.604 | 229.633 | 229.642 | 229.652 | 229.662 | 229.672 | 229.682 | 229.692 | 229.702 | 229.712 | 229.722 | 229.732 | 229.742 | 229.752 | 229.762 | 229.772 | 229.782 | 229.792 | 229.802 | 229.812 | 229.822 | 229.832 | 229.842 | 229.852 | 229.862 | 229.872 | 229.882 | 229.892 | 229.902 | 229.912 | 229.922 | 229.932 | 229.942 | 229.952 | 229.962 | 229.972 | 229.982 | 229.992 | 230.000 | |
| SCHIENENoberKANTE | 218.537 | 218.482 | 218.482 | 218.371 | 218.321 | 218.281 | 218.231 | 218.181 | 218.131 | 218.081 | 218.031 | 217.981 | 217.931 | 217.881 | 217.831 | 217.781 | 217.731 | 217.681 | 217.631 | 217.581 | 217.531 | 217.481 | 217.431 | 217.381 | 217.331 | 217.281 | 217.231 | 217.181 | 217.131 | 217.081 | 217.031 | 216.981 | 216.931 | 216.881 | 216.831 | 216.781 | 216.731 | 216.681 | 216.631 | 216.581 |
| STATION AUF DER STRECKENACHSE 60 | 20.000 | 20.000 | 20.000 | 20.000 | 20.000 | 20.000 | 20.000 | 20.000 | 20.000 | 20.000 | 20.000 | 20.000 | 20.000 | 20.000 | 20.000 | 20.000 | 20.000 | 20.000 | 20.000 | 20.000 | 20.000 | 20.000 | 20.000 | 20.000 | 20.000 | 20.000 | 20.000 | 20.000 | 20.000 | 20.000 | 20.000 | 20.000 | 20.000 | 20.000 | 20.000 | 20.000 | 20.000 | 20.000 | 20.000 | 20.000 |

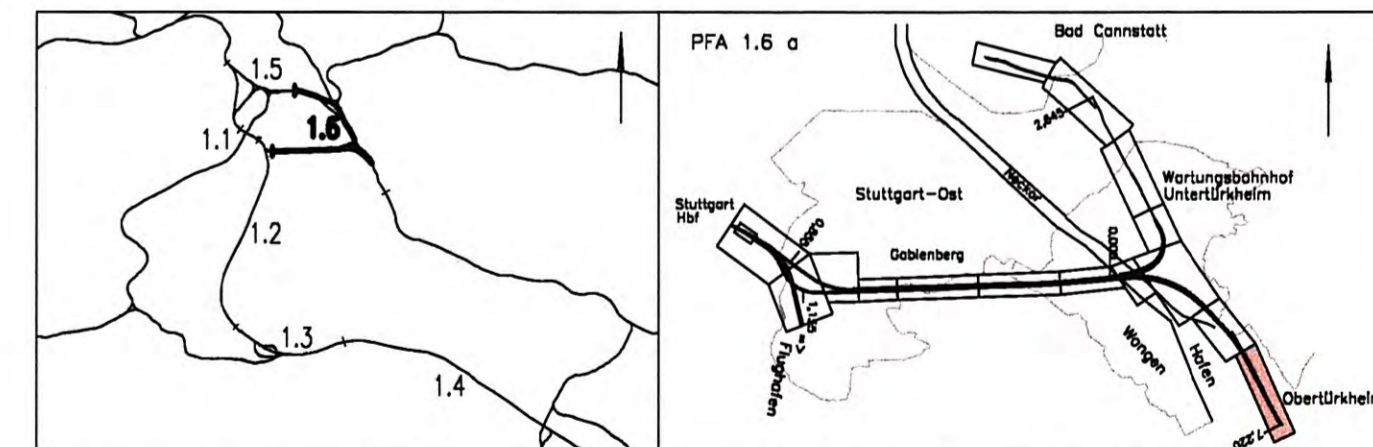


Grundriss
M 1 : 200

Stuttgart 21
 Planfeststellungsbeschluss gemäß § 18 AEG
 vom 16. Mai 2007
 Az.: 88160.PAP-PS-21-CEAT-6a

Umgestaltung des Bahnknotens Stuttgart
 Ausbau- und Neubaustrecke Stuttgart - Augsburg
 Bereich Stuttgart - Wendlingen mit Flughafenbindung

Planfeststellungsabschnitt 1.6 a Zuführung Ober-/Untertürkheim
 Bau-Km 1.1+55 (km 0.8+55) bis km 7.2+20 : Stuttgart Hbf - Oberlürkheim (-Esslingen)
 Bau-Km 0.0+00 bis 2.6+45 : Abzweig Wangen - Untertürkheim (-Wahlingen/Remsbahn)



| | | |
|------------------------------|-------------------------------|---|
| Geographische Codierung | Blattschnittcodierung | Organisatorische Codierung |
| 1.6 1.6 a 0 w | 4 7 0 0 8 0 1 1 | P 1 b i l i G 9 T a - |
| Auftraggeber | Projektleitung | Planer - bearbeitet im Auftrag der |
| DB Projekte Süd GmbH | Drei & Sommer AG | DB Projekte Süd GmbH |
| 70191 Stuttgart | 70191 Stuttgart | 70191 Stuttgart |
| Telefon: 07 11 / 2 27 85 - 5 | Telefon: 07 11 / 2 27 85 - 5 | Telefon: 07 11 / 2 27 85 - 5 |
| Fax: 07 11 / 2 27 85 - 509 | Fax: 07 11 / 2 27 85 - 10 | Fax: 07 11 / 2 27 85 - 10 |
| | Fax: 07 11 / 2 27 85 - 10 | Fax: 07 11 / 2 27 85 - 10 |

| | | | | | |
|--|--|------------------------------------|--|---------------------------|--|
| Tunnel offene Bauweise und Trogbw. | | Datum | | Name | |
| von km 6.3+25,00 bis 6.5+15,00 (Achse 60) | | 07/02 | | HEL | |
| Draufsicht, Grundriss, Längs-, Querschnitt | | 07/02 | | BOT/LEH | |
| "Urheberschutz" - Alle Rechte bei der DB Projekte Süd GmbH | | Maßstab | | 1:200 | |
| Änderungsvermerke | | Freigabe DB Projekte Süd GmbH | | gez. R. Baur | |
| Datum | | Name | | Stuttgart, den 12.07.2002 | |
| Gemeinvermerk - Eisenbahn-Bundesamt | | Erstellt für Plan-Nr. | | 1000 | |
| Datum | | Genehmigungsvermerk | | Name | |
| Unterschrift | | Name | | Unterschrift | |
| Zachungsdatum: PWB/S/D/W - Projektdaten: 6124431.PLT | | Anlage Planfeststellungsunterlagen | | Anlage 7.1.2 | |
| | | Blatt | | 3a von 4 | |