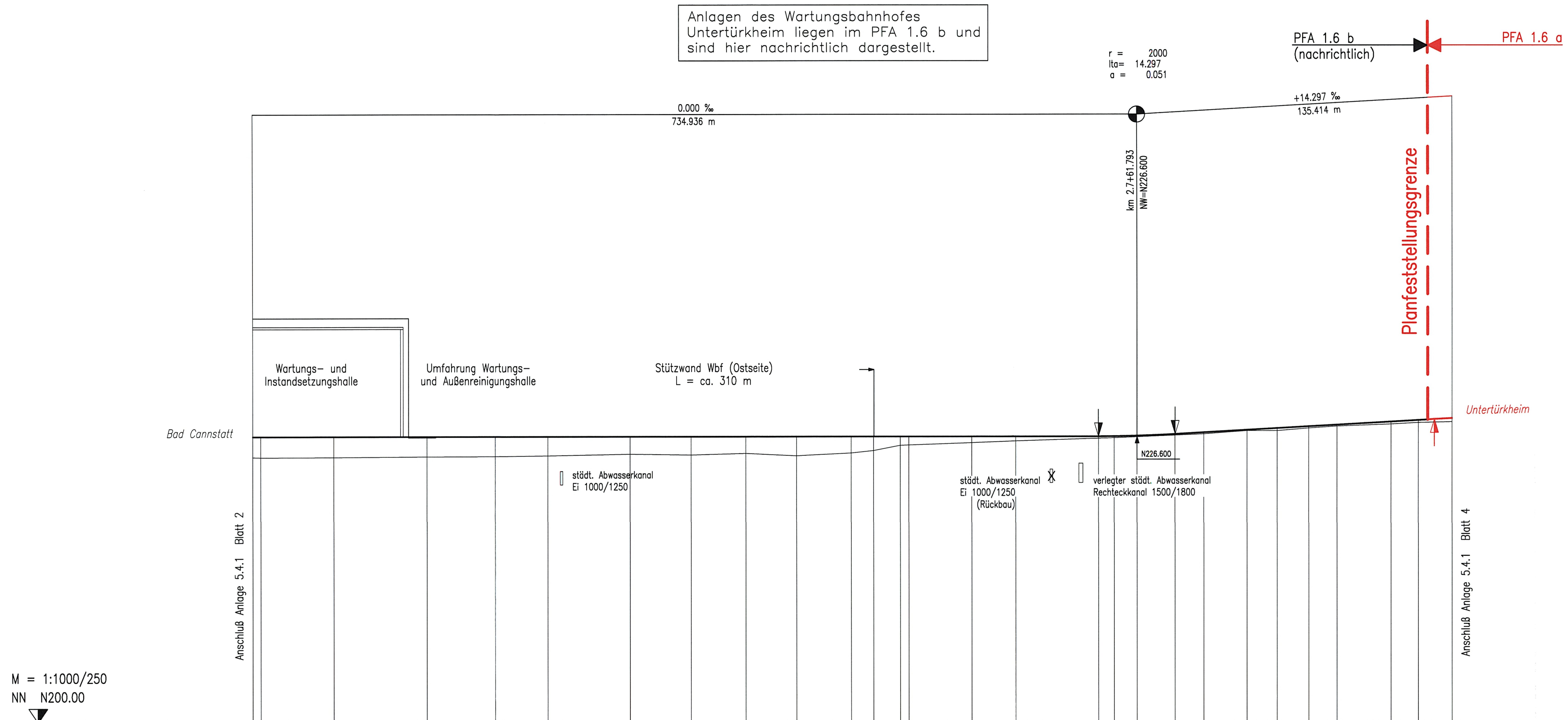

GRADIENTE (A 214)	226.600	226.600	226.600	226.600	226.600	226.600	226.600	226.600	226.600	226.600	226.600	226.600	226.600	226.600
GELÄNDE	224.691	224.668	224.697	224.748	224.768	224.828	224.976	224.901	225.041	224.818	225.070	225.301	225.782	225.811
STATION (A 214)	433.000	436.135	463.261	497.816	523.181	542.770	573.391	595.939	616.305	635.251	655.560	663.842	673.727	676.917

GRADIENTE (A 214)	226.600	226.600	226.600	226.609	226.651	226.804	226.957	227.187	227.348	227.516	227.666	227.952	228.097	228.272
GELÄNDE	226.022	226.183	226.424	226.470	226.558	226.708	226.820	227.121	227.120	227.356	227.540	227.726	227.867	227.947
STATION (A 214)	700.328	716.752	747.533	753.362	761.793	776.053	786.770	802.836	814.131	825.877	836.366	856.363	866.513	879.000

2.5 2.6 2.7 2.8

KRÜMMUNGSBAND 5/R

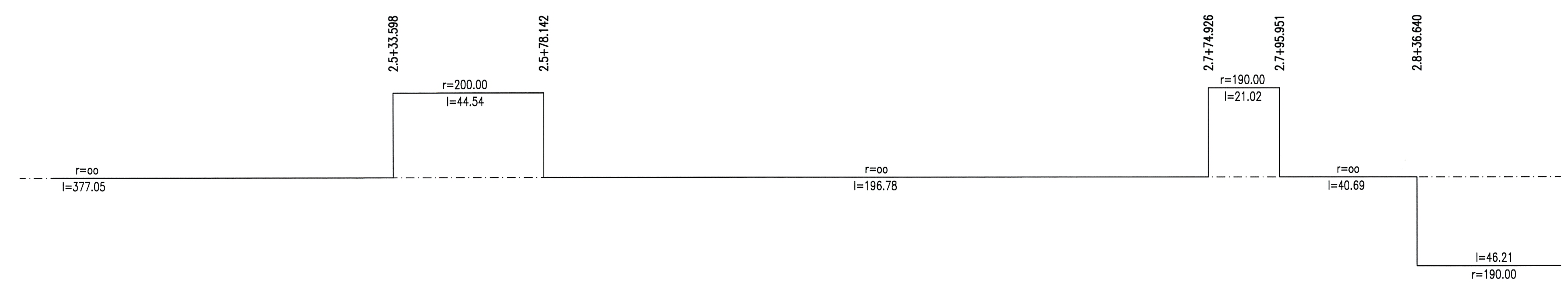

LANDKREIS	Stuttgart
GEMEINDE	Stuttgart

Stuttgart 21

Planfestgestellt durch Beschluss vom 16. Mai 2007
Az.: 59160 PAP-PS 21-...
Eisenbahn-Bundesamt Ast. Karlsruhe/Stuttgart
Im Auftrag
Eisenbahn-Bundesamt Aussenstelle Karlsruhe/Stuttgart

Umgestaltung des Bahnknotens Stuttgart

Ausbau- und Neubaustrecke Stuttgart – Augsburg
Bereich Stuttgart – Wendlingen mit Flughafenanbindung

Planfeststellungsabschnitt 1.6 a Zuführung Ober-/Untertürkheim
Bau-km 1.1+55 (km 0.8+55) bis km 7.2+20 : Stuttgart Hbf – Obertürkheim (– Esslingen)
Bau-km 0.0+00 bis km 2.6+45 : Abzweig Wangen – Untertürkheim (– Waiblingen/Remsbahn)

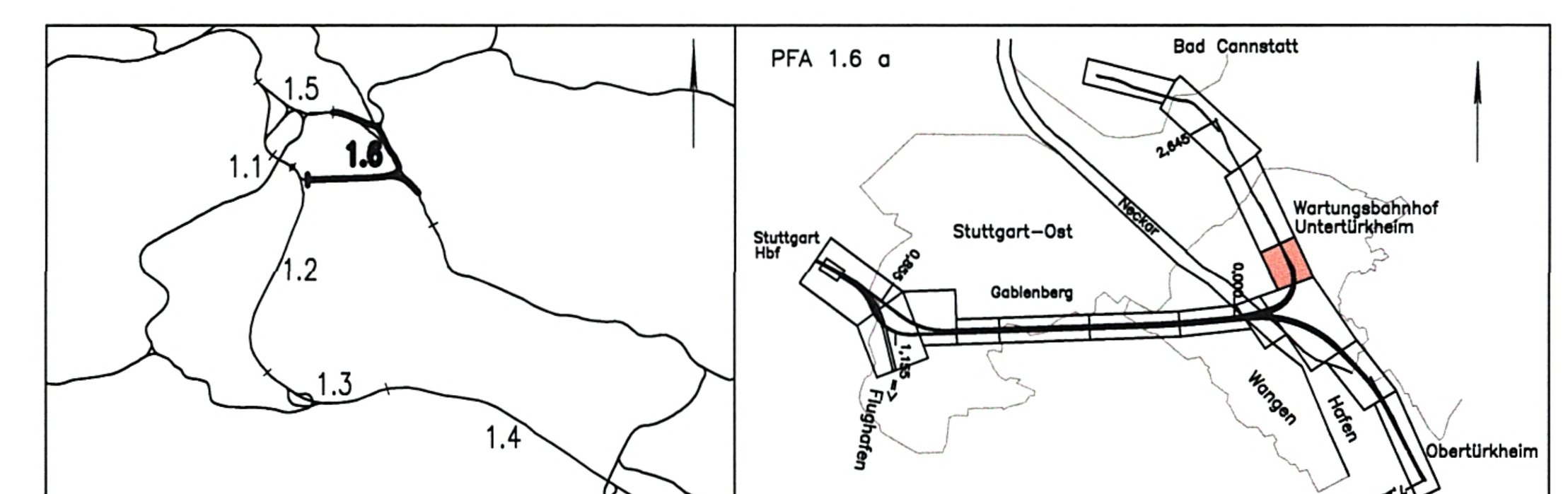

Geographische Codierung	Blattschnittcodierung	Organisatorische Codierung
1.6 (PFA) 1.6 a (Bauabschnitt) 0 0 (Blattschnitt)	4 7 0 0 (Streckennummer) B C – 2 0 (Bezirk)	P (Phase) I s h 1 (Planzeichen) V (Gewerk) M (Ebene) G 1 (Planinhalt) a _ (Index)

Auftraggeber	Projektsteuerung	Planer – bearbeitet im Auftrag der DBProjekte Süd GmbH
DBProjekte Süd GmbH Wolframstraße 20 70191 Stuttgart Tel. 07 11 / 2 27 85 – 0 Fax. 07 11 / 2 27 85 – 999	Drees & Sommer AG Infra Consult & Management GmbH Lautenschlagerstraße 2 70173 Stuttgart Tel. 07 11 / 22 29 33 – 10 Fax. 07 11 / 22 29 33 – 90	Generalplaner PfA 1.2 / 1.3 / 1.6 BUNG / DE-Consult / FICHTNER Bauconsulting c / o Kronenstraße 36 70174 Stuttgart Tel. 07 11 / 1 62 59 – 0 Fax. 07 11 / 1 62 59 – 24 BUNG Beratende Ingenieure gez. A. Kohlmann Stuttgart, den 11.07.2002

Höhenplan

Wartungsbahnhof Untertürkheim
Wbf Untertürkheim – Wbf Ostseite (Achse 214) von km 2.4+33 bis km 2.8+79 (Achse 214)

	Datum	Name
Gezeichnet	05/02	Lo
Bearbeiter	05/02	Hei

Maßstab 1:1000/250

"Urheberschutz" – Alle Rechte bei der DBProjekte Süd GmbH

Änderungsvermerke

Index	Änderungen	Datum	Name

Freigabe DBProjekte Süd GmbH
gez. R. Baur
Stuttgart, den 12.07.2002

Ersatz für Plan-Nr. Phase Index
Ersetzt durch Plan-Nr.

Genehmigungsvermerk – Eisenbahn-Bundesamt

Datum	Genehmigungsvermerk	Name	Unterschrift

Anlage Planfeststellungsunterlagen
Anlage 5.4.1 413-03
Blatt 3 von 4

Zeichnungsdatei: HHP21462.DWG – Plotdatei: 6541A03.PLT