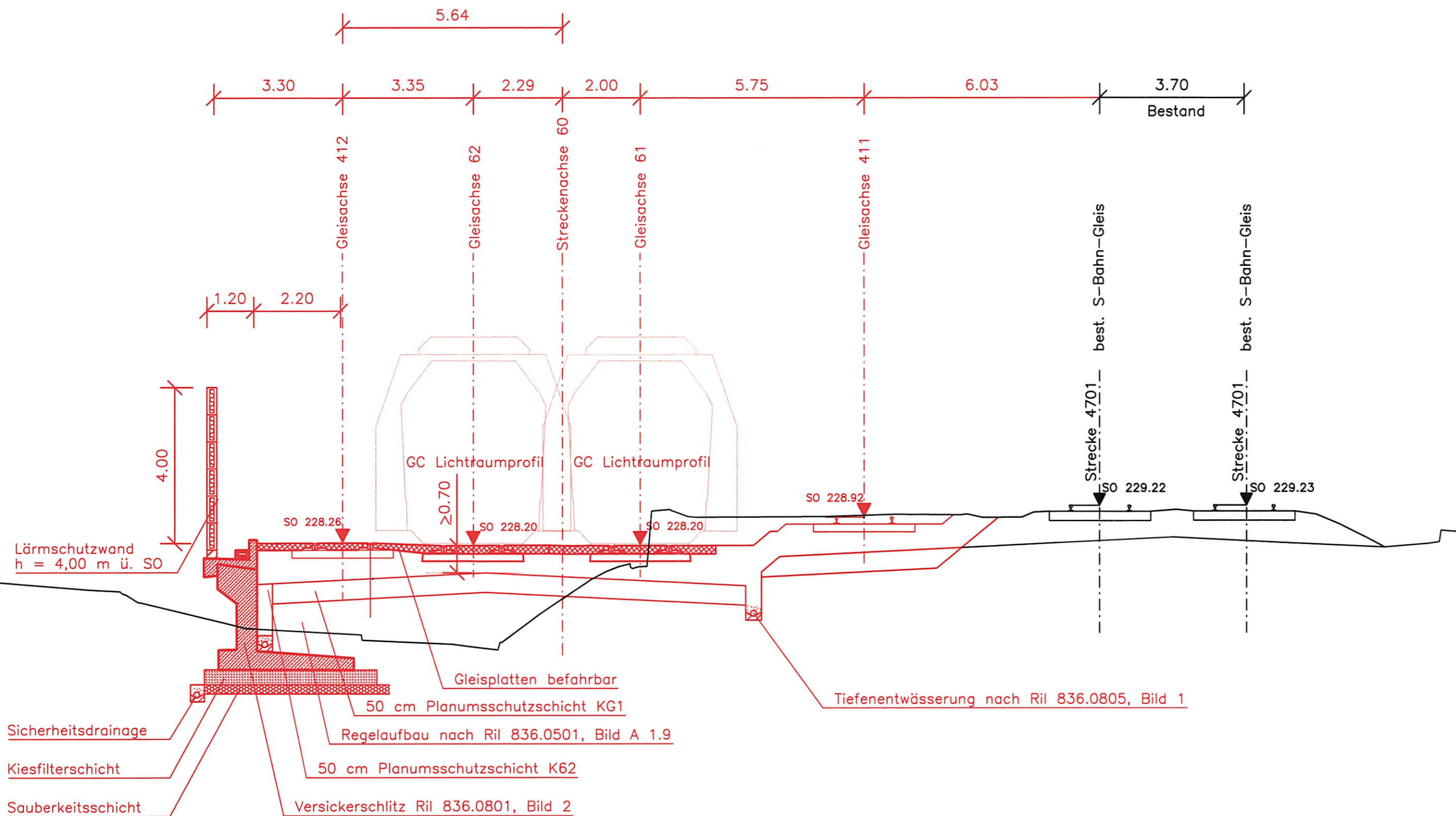



Querschnitt Obertürkheim

km 6.7+30 (Achse 60)



Planfestgestellt gemäß § 18 AEG
durch Beschluss
vom 16. Mai 2007
Az.: 59180 PAP-PS 21-1-147-54

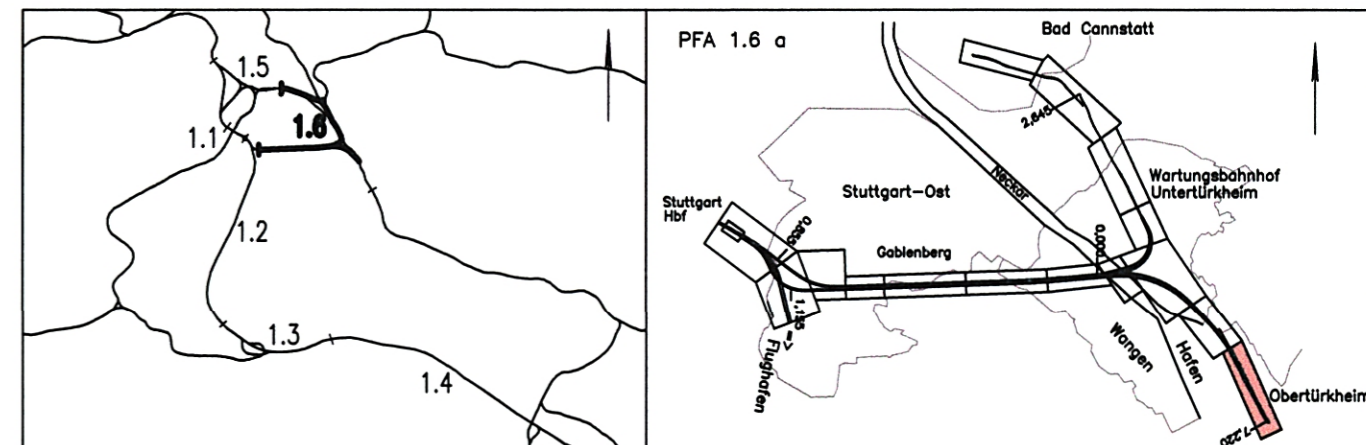


Umgestaltung des Bahnknotens Stuttgart

Ausbau- und Neubaustrecke Stuttgart – Augsburg
Bereich Stuttgart – Wendlingen mit Flughafenanbindung

Planfeststellungsabschnitt 1.6 a Zuführung Ober-/Untertürkheim

Bau-Km 1.1+55 (km 0.8+55) bis km 7.2+20 : Stuttgart Hbf – Obertürkheim (–Esslingen)
Bau-Km 0.0+00 bis 2.6+45 : Abzweig Wangen – Untertürkheim (–Waiblingen/Remsbahn)



Geographische Codierung			Blattschnittcodierung			Organisatorische Codierung			
1.6	1.6 a	0 0	4 7 0 0	B G		P	l s q	V Q 1 1	a
PFA Bauabschnitt Blattschnitt			Streckennummer Bezirk			Phase Planzeichen Gewerk Ebene Planinhalt Index			
Auftraggeber			Projektsteuerung			Planer – bearbeitet im Auftrag der DBProjekte Süd GmbH			
DBProjekte Süd GmbH Wolframstraße 20 70191 Stuttgart Tel. 07 11 / 2 27 85 - 0 Fax. 07 11 / 2 27 85 - 999			Drees & Sommer AG Infra Consult & Management GmbH Lautenschlagerstraße 2 70173 Stuttgart Tel. 07 11 / 22 29 33 - 10 Fax. 07 11 / 22 29 33 - 90			Generalplaner PFA 1.2 / 1.3 / 1.6 BUNG / DE-Consult / FICHTNER Bauconsulting c / o Kronenstr. 36 70174 Stuttgart Tel. 07 11 / 1 62 59 - 0 Fax. 07 11 / 1 62 59 - 24			
						FICHTNER BAUCONSULTING gez. H. Färber Stuttgart, den 11.07.2002			

Bahndamm Obertürkheim mit befahrbaren Gleisplatten als Rettungszufahrt Querschnitt km 6.7+30 (Achse 60)			Datum	Name	
			Gezeichnet	07/02	FLP
			Bearbeiter	07/02	NIE
			Maßstab		

"Urheberschutz" – Alle Rechte bei der DB Projekte Süd GmbH

Index	Änderungen	Datum	Name

Datum	Genehmigungsvermerk	Name	Unterschrift

Freigabe DBProjekte Süd GmbH
gez. R. Baur
Stuttgart, den 12.07.2002

Ersatz für Plan-Nr.
Ersetzt durch
Plan-Nr.

Anlage Planfeststellungsunterlagen

Anlage 6.1
Blatt 6 von 7