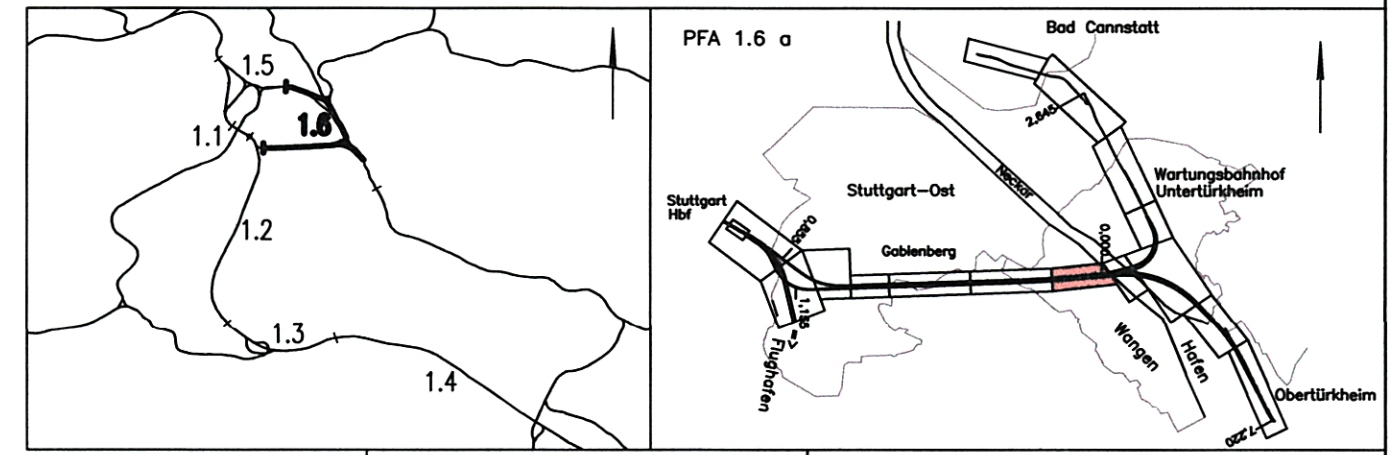




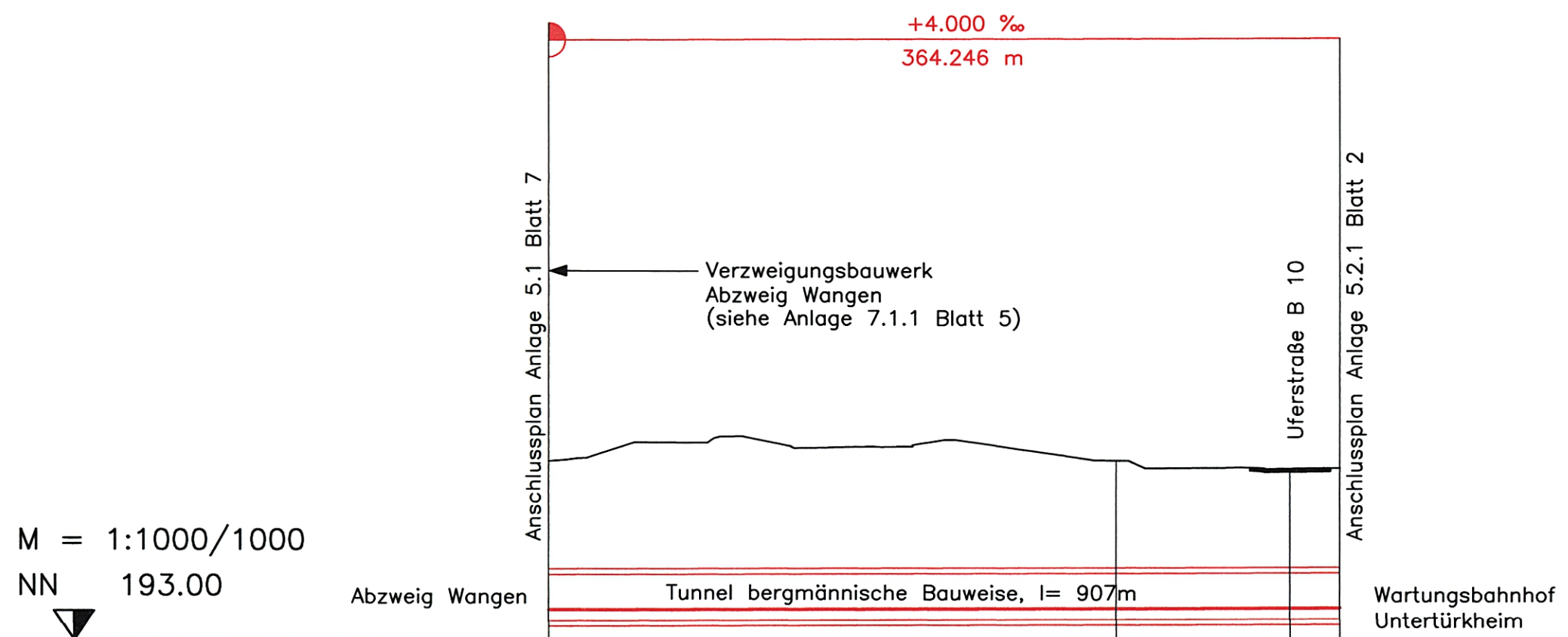
Umgestaltung des Bahnknotens Stuttgart
Ausbau- und Neubaustrecke Stuttgart – Augsburg
Bereich Stuttgart – Wendlingen mit Flughafenanbindung

Planfeststellungsabschnitt 1.6 a Zuführung Ober-/Untertürkheim

Bau-Km 1.1+55 (km 0.8+55) bis km 7.2+20 : Stuttgart Hbf – Obertürkheim (–Esslingen)
Bau-Km 0.0+00 bis 2.6+45 : Abzweig Wangen – Untertürkheim (–Waiblingen/Remsbahn)




Geographische Codierung 1.6 1.6 a 0 0 PFA Bauabschnitt Blattschnitt	Blattschnittcodierung 4 7 0 3 A E - - - Streckenummer Bezirk	Organisatorische Codierung P I s h - V M M 1 a - Phase Planzeichen Gewerk Ebene Planinhalt Index
Auftraggeber DB Projekte Süd GmbH Wolframstraße 20 70191 Stuttgart Tel. 07 11 / 2 27 85 - 0 Fax. 07 11 / 2 27 85 - 999	Projektsteuerung Drees & Sommer AG Infra Consult & Management GmbH Lautenschlagerstraße 2 70173 Stuttgart Tel. 07 11 / 22 29 33 - 10 Fax. 07 11 / 22 29 33 - 90	Planer – bearbeitet im Auftrag der DB Projekte Süd GmbH Generalplaner PFA 1.2 / 1.3 / 1.6 BUNG / DE-Consult / FICHTNER Bauconsulting c / o Kronenstraße 36 70174 Stuttgart Tel. 07 11 / 1 62 59 - 0 Fax. 07 11 / 1 62 59 - 24 FICHTNER BAUCONSULTING gez. H. Färber Stuttgart, den 11.07.2002



M = 1:1000/1000
NN 193.00

GRADIENTE	198.508	198.908	199.030	199.065
GELÄNDE	224.573	224.840	223.452	223.581
STATION (A 713)	0.000	100.000	130.500	139.232

Stationierung auf Achse 713
0.0
Korrespondierender km Achse 60
km 4.5+53,068



LANDKREIS	STUTTGART
GEMEINDE	STUTTGART

Höhenplan (Achse 713)
Abzweig Wangen – Untertürkheim – Waiblingen
von km 0.0+00 bis km 0.1+39 (A 713)

Gezeichnet	07/02	FLP
Bearbeiter	07/02	NIE
Datum		Name

Maßstab **1:1000/1000**
"Urheberschutz" – Alle Rechte bei der DB Projekte Süd GmbH

Index	Änderungen	Datum	Name

Freigabe DB Projekte Süd GmbH
gez. R. Baur
Stuttgart, den 12.07.2002

Ersatz für Plan-Nr.
Ersetzt durch
Plan-Nr.

Datum	Genehmigungsvermerk	Name	Unterschrift

Anlage Planfeststellungsunterlagen
Anlage 5.2.1
Blatt **1** von **6**