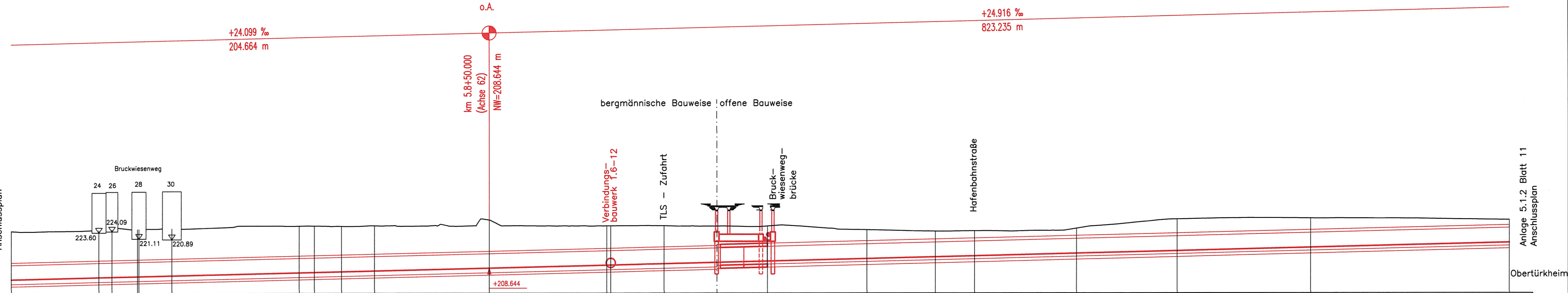


M = 1:1000/1000
 NN 198.00

Anlage 5.1.2 Blatt 9
 Anschlussplan
 Stuttgart



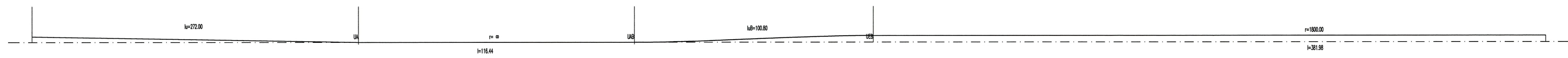
Anlage 5.1.2 Blatt 11
 Anschlussplan
 Obertürkheim

GRADIENTE	203.737	204.664	204.760	205.029	205.387	206.692	206.660	207.125	207.463	208.644	209.899	209.942	210.509	211.064	211.605	212.655	213.378	213.798	214.873	215.944	217.365	219.430
GELÄNDE	224.264	224.601	225.085	225.086	225.110	226.465	226.603	226.424	226.684	229.091	226.583	226.601	226.621	226.477	226.497	224.910	224.298	224.427	225.470	229.402	229.773	229.135
STATION (A 62)	646.385	684.567	688.603	700.000	700.645	769.000	776.000	787.000	801.000	850.000	900.000	902.000	925.144	947.144	969.327	11.000	40.000	57.690	100.000	143.000	200.000	284.537
STATION (A 60)	733.000	771.000	775.000	786.358	787.000	855.252	862.247	873.238	887.226	936.156	985.966	988.040	11.000	33.000	55.000	96.502	126.000	143.000	185.138	228.000	284.752	369.000


Stationierung auf Achse 60

5.8 5.9 6.0 6.1 6.2 6.3

KRÜMMUNGSBAND 5/R



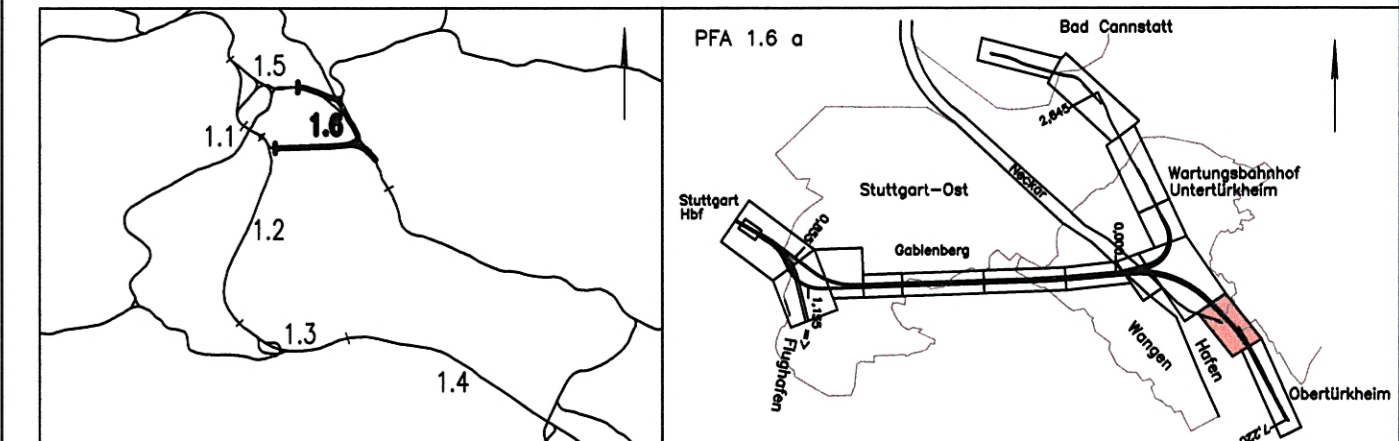
LANDKREIS	STUTTART
GEMEINDE	STUTTART



Umgestaltung des Bahnknotens Stuttgart

Ausbau- und Neubaustrecke Stuttgart - Augsburg
 Bereich Stuttgart - Wendlingen mit Flughafenanbindung

Planfeststellungsabschnitt 1.6 a Zuführung Ober-/Untertürkheim
 Bau-Km 1.1+55 (km 0.8+55) bis km 7.2+20 : Stuttgart Hbf - Obertürkheim (-Esslingen)
 Bau-Km 0.0+00 bis 2.6+45 : Abzweig Wangen - Untertürkheim (-Waiblingen/Remsbahn)



Geographische Codierung 1.6 1.6 a 0 0	Blattschnittcodierung 4 7 0 0 B E - 2 0	Organisatorische Codierung P I S h V M K 1 a -
Auftraggeber DBProjekte Süd GmbH Wolfenstraße 20 70191 Stuttgart Tel. 07 11 / 2 27 85 - 0 Fax. 07 11 / 2 27 85 - 999	Projektsteuerung Drees & Sommer AG Infra Consult & Management GmbH Lautenschlagerstraße 2 70173 Stuttgart Tel. 07 11 / 22 29 33 - 10 Fax. 07 11 / 22 29 33 - 90	Planer - bearbeitet im Auftrag der DBProjekte Süd GmbH Generalplaner PFA 1.2 / 1.3 / 1.6 BUNG / DE-Consult / FICHTNER Bauconsulting c / o Kronenstr. 36 70174 Stuttgart Tel. 07 11 / 1 62 59 - 0 Fax. 07 11 / 1 62 59 - 24

Höhenplan (Achse 62)	
Obertürkheim (-Esslingen) - Stuttgart Hbf von km 5.7+33 bis km 6.3+69 (Achse 60)	
Datum	Name
07/02	FLP
Bearbeiter	NIE
Maßstab 1:1000/1000	

"Urheberschutz" - Alle Rechte bei der DB Projekte Süd GmbH																					
Änderungsvermerke	Freigabe DB Projekte Süd GmbH gez. R. Baur Stuttgart, den 12.07.2002																				
<table border="1"> <tr> <th>Index</th> <th>Änderungen</th> <th>Datum</th> <th>Name</th> </tr> <tr><td> </td><td> </td><td> </td><td> </td></tr> <tr><td> </td><td> </td><td> </td><td> </td></tr> <tr><td> </td><td> </td><td> </td><td> </td></tr> <tr><td> </td><td> </td><td> </td><td> </td></tr> </table>	Index	Änderungen	Datum	Name																	Ersatz für Plan-Nr. <input type="text"/> <input type="text"/> Ersetzt durch <input type="text"/> <input type="text"/> Plan-Nr. <input type="text"/> <input type="text"/> Anlag. Planfeststellungsunterlagen Anlage 5.1.2 <i>412-18</i> Blatt 10 von 11
Index	Änderungen	Datum	Name																		
Genehmigungsvermerk - Eisenbahn-Bundesamt																					
<table border="1"> <tr> <th>Datum</th> <th>Genehmigungsvermerk</th> <th>Name</th> <th>Unterschrift</th> </tr> <tr><td> </td><td> </td><td> </td><td> </td></tr> </table>	Datum	Genehmigungsvermerk	Name	Unterschrift																	
Datum	Genehmigungsvermerk	Name	Unterschrift																		
Zeichnungsdatei: 512010.DWG - Plotdatei: 6512A10.PLT																					