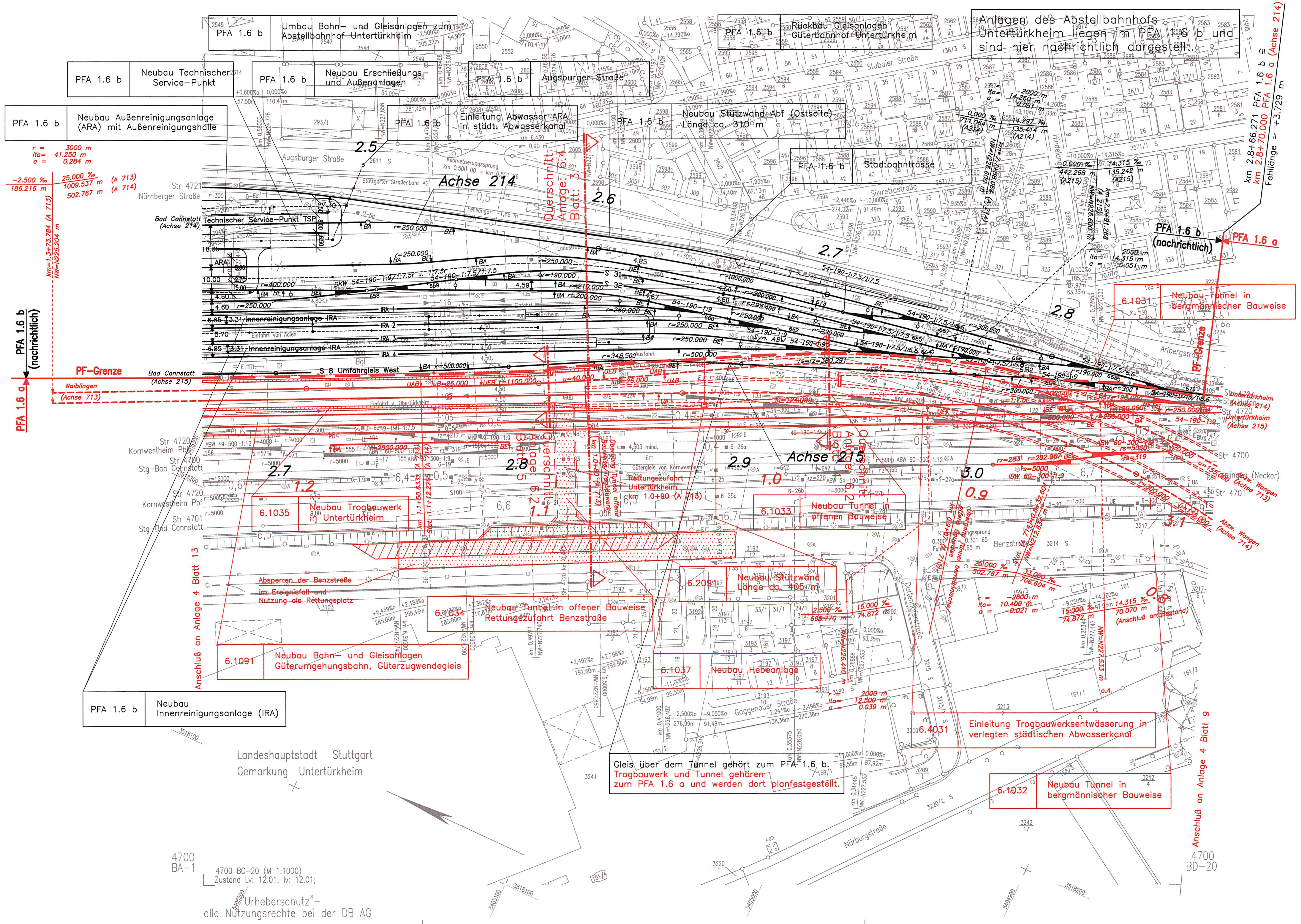

Planfeststellungsgrenze PFA 1.6 a

Durch die Maßnahmen im Abstellbahnhof überbaute Gleisanlagen werden zurückgebaut.

Legende

- NBS nachrichtlich
- NBS offene Linienführung (zweigleisig)
- NBS Tunnel (eingleisig) mit km-Angabe und Neigungszeiger
- Verbindungsbauwerk im Tunnelbereich
- NBS Trog
- Stützwand
- Lärmschutzwand
- Straßen und Wege neu
- Abbruch
- Abbruch Gebäude
- Böschung Damm
- Böschung Einschnitt
- Rettungsplatz/Rettungszufahrt
- Baustelleneinrichtungsflächen
- Bauwerksverzeichnisnummer mit Kurzbeschreibung des Bauwerkes
- Entwässerungsleitung
- Entwässerungsgraben/-mulde

Kartengrundlage: Bestandsdaten der DB AG
Digitale Stadtkarte des Stadtmessungsamtes Stuttgart

Für das Projekt Stuttgart 21 überarbeitet durch SEIB Ingenieur-Consult GmbH

Stuttgart 21

Planfestgestellt gemäß § 18 AEG durch Beschluss vom 16. Mai 2007 Az.: 59160 PAP-PS 21 ... Eisenbahn-Bundesamt Außenstelle Karlsruhe/Stuttgart Im Auftrag [signature]

Umgestaltung des Bahnknotens Stuttgart

Ausbau- und Neubaustrecke Stuttgart – Augsburg
Bereich Stuttgart – Wendlingen mit Flughafenanbindung

Planfeststellungsabschnitt 1.6 a Zuführung Ober-/Untertürkheim

Bau-km 1.1+55 (km 0.8+55) bis km 7.2+20 : Stuttgart Hbf – Obertürkheim (– Esslingen)
Bau-km 0.0+00 bis km 2.6+45 : Abzweig Wangen – Untertürkheim (– Waiblingen/Remsbahn)

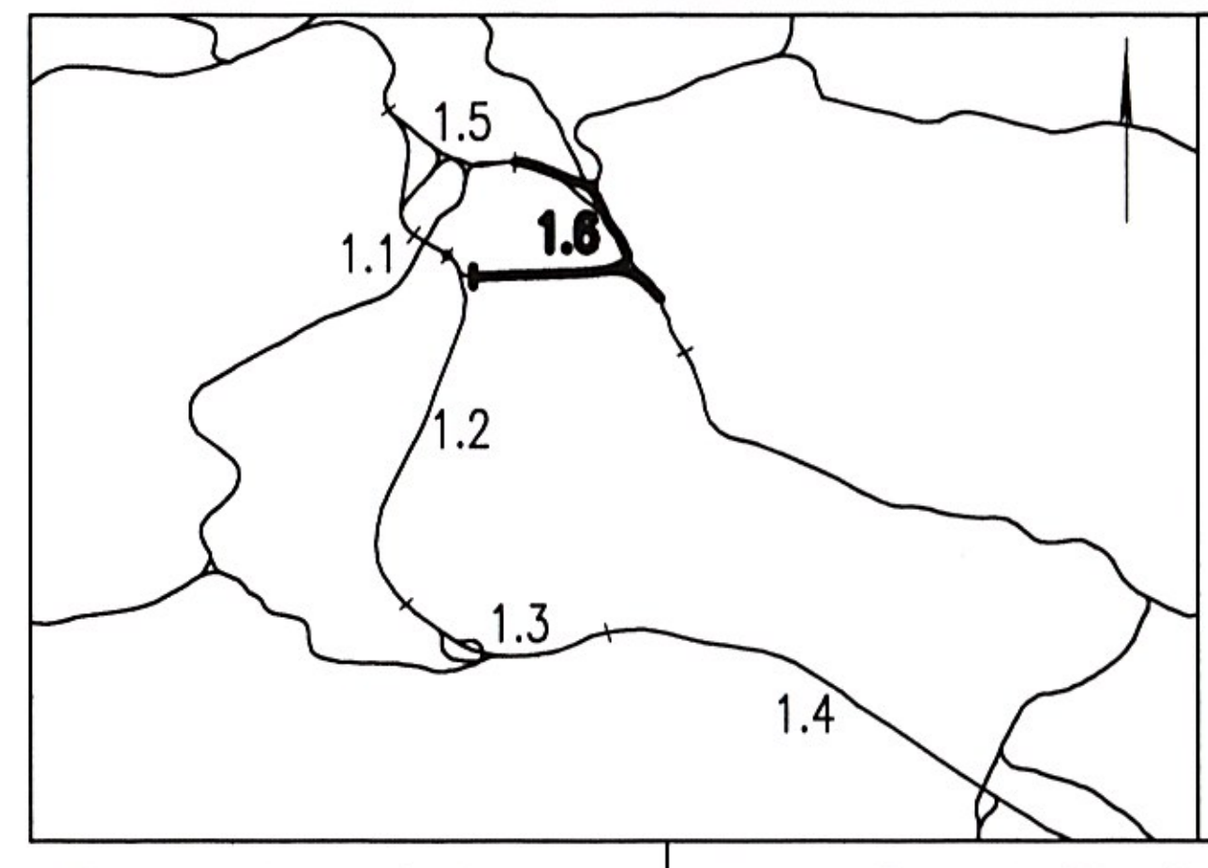

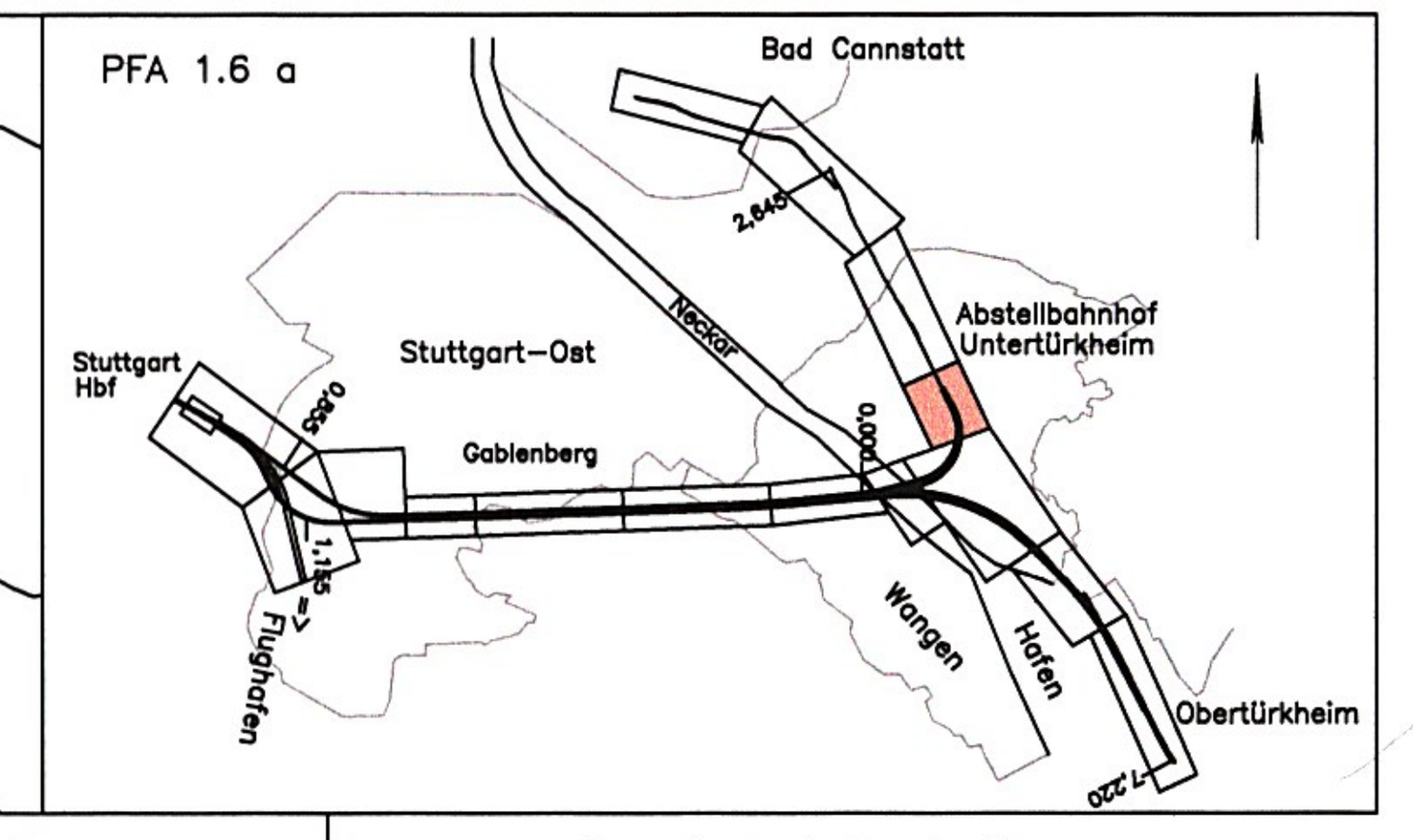

Geographische Codierung	Blattschnittcodierung	Organisatorische Codierung
PFA: 1.6 / Bauabschnitt: 1.6 a / Blattschnitt: 0 0	Streckennummer: 4 7 0 0 / Bezirk: B C – 2 0	Phase: P / Planzeichen: I s I _ / Gewerk: V / Ebene: K / Planinhalt: C 1 / Index: a _

Auftraggeber	Projektsteuerung	Planer – bearbeitet im Auftrag der DBProjekte Süd GmbH
DBProjekte Süd GmbH Wolframstraße 20 70191 Stuttgart Tel. 07 11 / 2 27 85 – 0 Fax. 07 11 / 2 27 85 – 999	Drees & Sommer AG Infro Consult & Management GmbH Lautenschlagerstraße 2 70173 Stuttgart Tel. 07 11 / 22 29 33 – 10 Fax. 07 11 / 22 29 33 – 90	Generalplaner PfA 1.2 / 1.3 / 1.6 BUNG / DE-Consult / FICHTNER Bauconsulting c / o Kronenstraße 36 70174 Stuttgart Tel. 07 11 / 1 62 59 – 0 Fax. 07 11 / 1 62 59 – 24 BUNG Beratende Ingenieure gez. A. Kohlmann Stuttgart, den 11.07.2002

Lageplan

von km 0.7+98 bis km 1.2+45 (Achse 713) mit Abstellbahnhof Untertürkheim

	Datum	Name
Gezeichnet	05/02	Rt
Bearbeiter	05/02	Da

Maßstab 1:1000

"Urheberschutz" – Alle Rechte bei der DBProjekte Süd GmbH

Änderungsvermerke

Index	Änderungen	Datum	Name
01	Aktualisierung der nachrichtlichen Darstellung des Abstellbahnhofs (PFA 1.6 b) mit Stand 18.10.2006	18.10.2006	srs

Freigabe DBProjekte Süd GmbH
gez. R. Baur
Stuttgart, den 12.07.2002

Ersatz für Plan-Nr. (Phase, Index)
Ersetzt durch Plan-Nr.

Genehmigungsvermerk – Eisenbahn-Bundesamt

Datum	Genehmigungsvermerk	Name	Unterschrift

Anlage Planfeststellungsunterlagen
Anlage 4 W11-20
Blatt 12 von 15

Zeichnungsdatei: PLT_BC20.DWG – Plotdatei: 6400A12.PLT