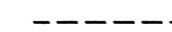




















Anschluss an Anlage 4 Blatt 9

Anschluss an Anlage 4 Blatt 11

**Legende**

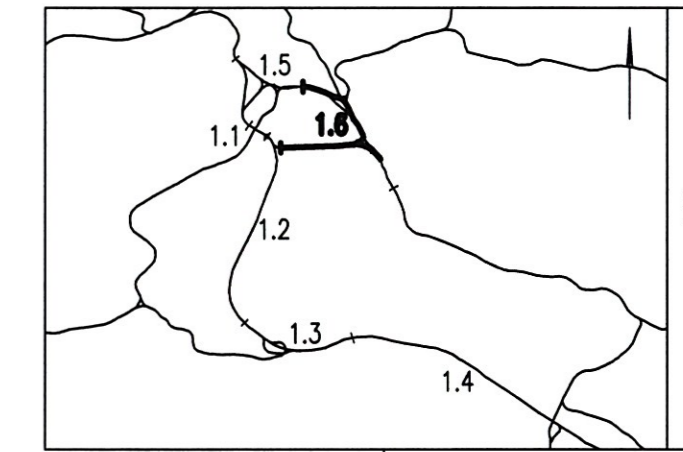
-  NBS nachrichtlich
-  NBS offene Linienführung (zweigleisig)
-  NBS Tunnel (eingleisig) mit km-Angabe und Neigungszeiger
-  Verbindungsbauelement im Tunnelbereich
-  NBS Trog
-  Stützwand
-  Lärmschutzwand
-  Straßen und Wege neu
-  Abbruch
-  Abbruch Gebäude
-  Böschung Damm
-  Böschung Einschnitt
-  Rettungsplatz/Rettungszufahrt
-  Baustelleneinrichtungsflächen
-  Bauwerksverzeichnisnummer mit Kurzbeschreibung des Bauwerkes
-  Entwässerungsleitung
-  Entwässerungsgraben/-mulde
-  Flucht- und Rettungsweg

Kartengrundlage: Digitale Stadtkarte des Stadtmessungsamtes Stuttgart  
Für das Projekt Stuttgart 21 überarbeitet durch SEIB Ingenieur-Consult GmbH



**Umgestaltung des Bahnknotens Stuttgart**  
Ausbau- und Neubaustrecke Stuttgart – Augsburg  
Bereich Stuttgart – Wendlingen mit Flughafenbindung

Planfeststellungsabschnitt 1.6 a Zuführung Ober-/Untertürkheim  
Bau-Km 1.1+55 (km 0.8+55) bis km 7.2+20 : Stuttgart Hbf – Obertürkheim (–Esslingen)  
Bau-Km 0.0+00 bis 2.6+45 : Abzweig Wangen – Untertürkheim (–Waiblingen/Remsbahn)



Geographische Codierung 1.6   1.6 a   0   0	Blattschnittcodierung 4   7   0   0   B   E   -   2   0	Organisatorische Codierung P   I   S   I   V   K   A   I   a
Auftraggeber DB-Projekte Süd GmbH Waldfriedstraße 20 70191 Stuttgart Tel. 07 11 / 2 27 85 - 0 Fax. 07 11 / 2 27 85 - 999	Projektsteuerung Drees & Sommer AG Interim Consult & Management GmbH Lautenschlagerstraße 2 70173 Stuttgart Tel. 07 11 / 22 29 33 - 10 Fax. 07 11 / 22 29 33 - 90	Planer – bearbeitet im Auftrag der DB-Projekte Süd GmbH Generalsplaner PFA 1.2 / 1.3 / 1.6 BNSG / SE-Consult / FICHTNER Bauconsulting c / o Kronenstr. 56 70174 Stuttgart Tel. 07 11 / 1 62 59 - 0 Fax. 07 11 / 1 62 59 - 24

<b>Lageplan</b> von km 5.7+33 bis km 6.3+69 (Achse 60)		Datum	Name																				
"Urheberschutz" – Alle Rechte bei der DB Projekte Süd GmbH		07/02	FLP																				
Änderungsvermerke		07/02	NIE																				
<table border="1"> <thead> <tr> <th>Index</th> <th>Änderungen</th> <th>Datum</th> <th>Name</th> </tr> </thead> <tbody> <tr><td> </td><td> </td><td> </td><td> </td></tr> <tr><td> </td><td> </td><td> </td><td> </td></tr> <tr><td> </td><td> </td><td> </td><td> </td></tr> <tr><td> </td><td> </td><td> </td><td> </td></tr> </tbody> </table>		Index	Änderungen	Datum	Name																	Maßstab <b>1:1000</b>	
Index	Änderungen	Datum	Name																				
Genehmigungsvermerk – Eisenbahn-Bundesamt		Freigabe DB-Projekte Süd GmbH gez. R. Baur Stuttgart, den 12.07.2002																					
<table border="1"> <thead> <tr> <th>Datum</th> <th>Genehmigungsvermerk</th> <th>Name</th> <th>Unterschrift</th> </tr> </thead> <tbody> <tr><td> </td><td> </td><td> </td><td> </td></tr> </tbody> </table>		Datum	Genehmigungsvermerk	Name	Unterschrift					Ersatz für Plan-Nr. Ersetzt durch Plan-Nr.													
Datum	Genehmigungsvermerk	Name	Unterschrift																				
Zeichnungsdatei: PLT_BE20.DWG - Plotdatei: 6400A10.PLT		Anlage Planfeststellungsunterlagen Anlage 4 Blatt 10 von 15																					