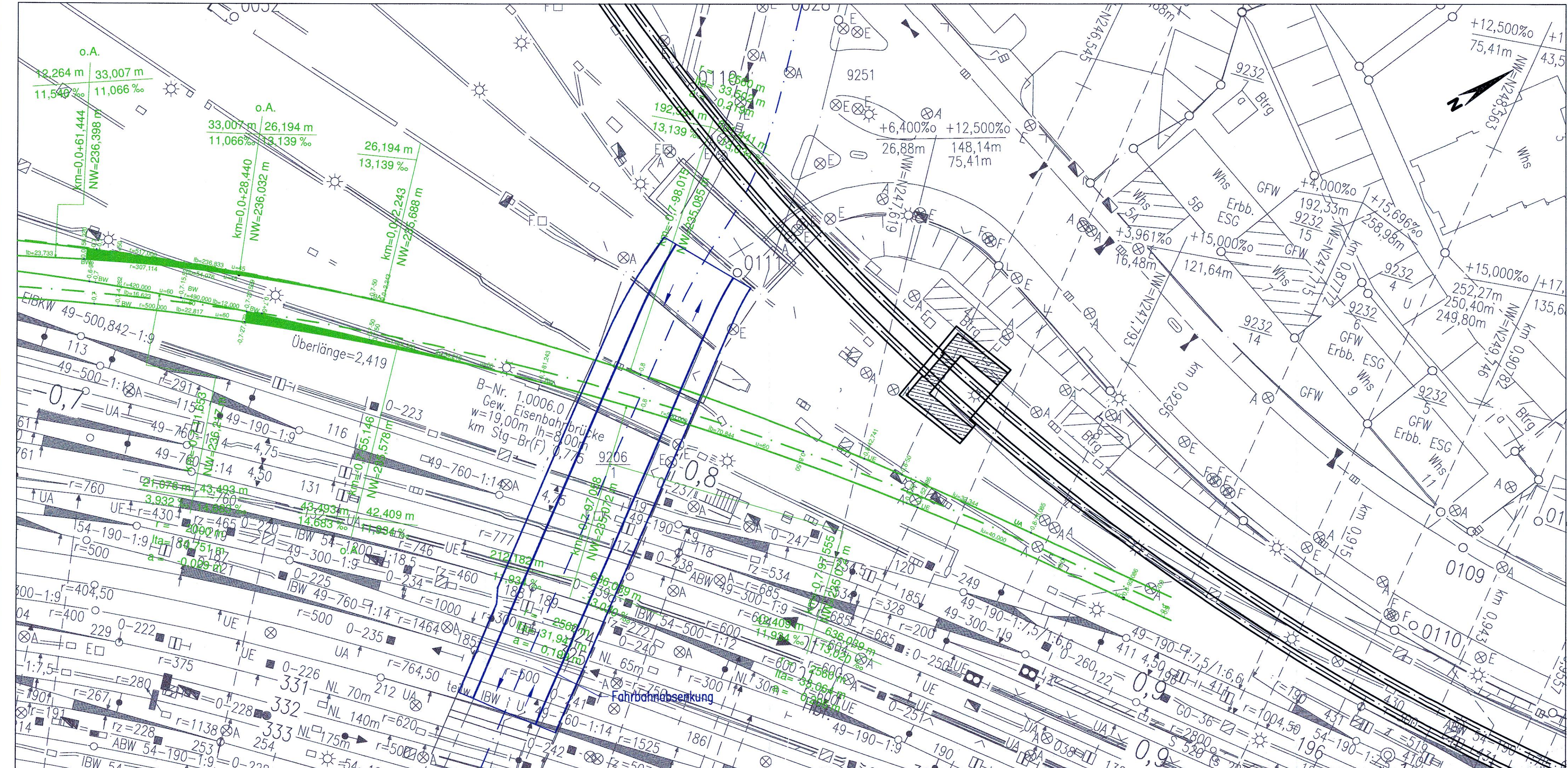
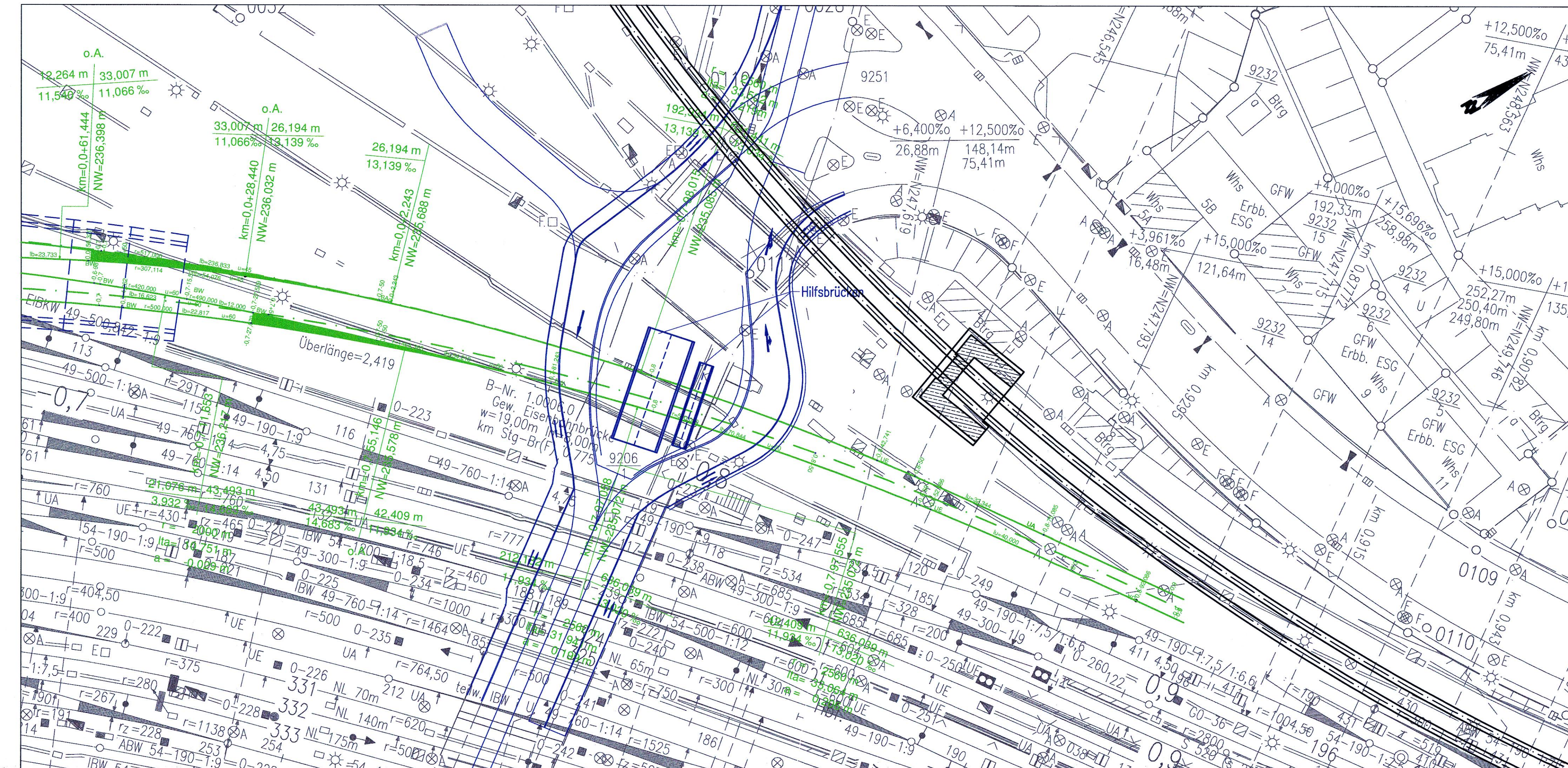


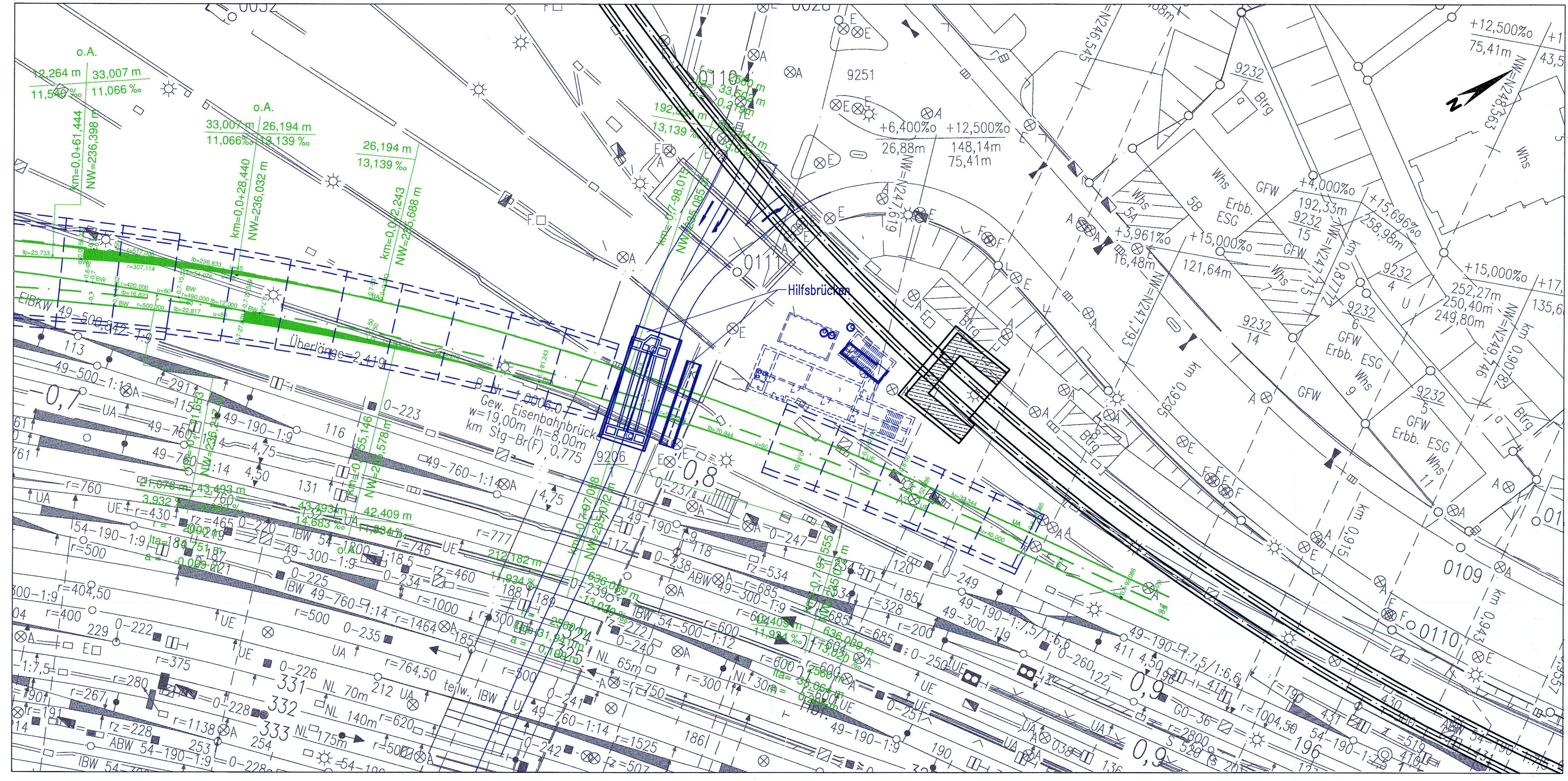
Verkehrsstufe 1



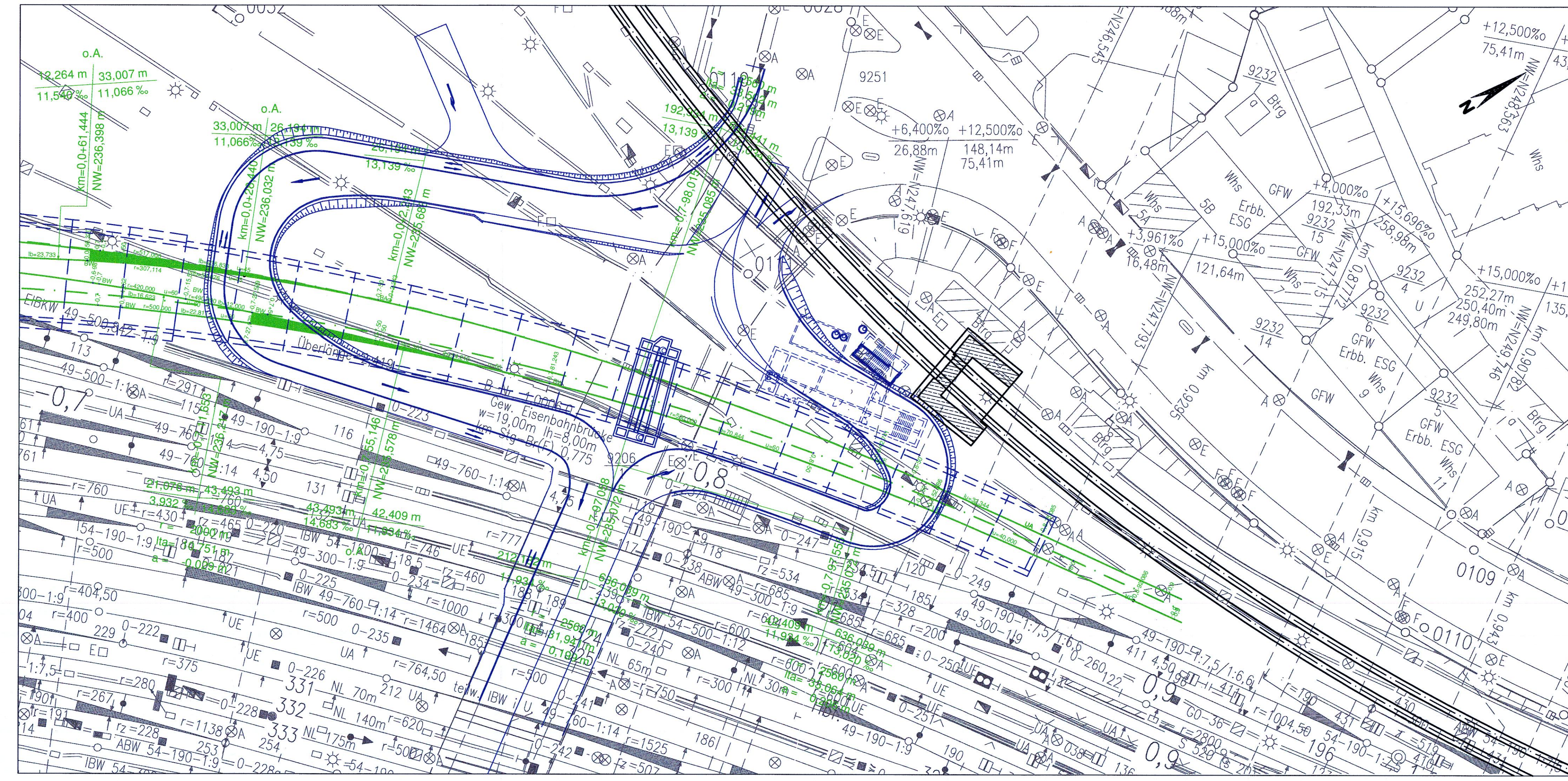
Verkehrsstufe 2



Verkehrsstufe 3



Verkehrsstufe 4



Legende:

- Baufeld / Baugrubenabdeckung im Bau
- Baugrubenabdeckung befahrbar
- Planänderung Nr. 23
- Planänderung Nr. XX

NUR ZUR INFORMATION

Umgestaltung des Bahnknotens Stuttgart
 Ausbau- und Neubaustrecke Stuttgart – Augsburg
 Bereich Stuttgart – Wendlingen mit Flughafenbindung

Planfeststellungsabschnitt 1.5 Zuführung Feuerbach/Bad Cannstatt – Generalplanung
 Bau-km -4,0-90,340 bis Bau-km -0,4-42,000 / Stat. -4,8-64,359 bis Bau-km -0,4-42,000

Geographische Codierung
1 5 0 0 0 0

Blattschnittcodierung
1 5 0 0 0 0

Organisatorische Codierung
P 1 0 1 0 1 3 V 0 0

Auftraggeber
NETZE

Projektsteuerung
SWECO

Planer – bearbeitet im Auftrag
der DB Projekt Stuttgart-Ulm GmbH

Planungsgesellschaft SW für Stuttgart 21 PA 1.5
 Ing.-Büro
 Ulmer-Str. 10
 70718 Stuttgart
 Tel. 0711 / 22 42-0
 Fax. 0711 / 22 42-349

Stuttgart, am 17.02.2012

Verkehrsführung während der Bauzeit		Datum	Name
Verkehrsstufen Wolframstraße Str. 4805 Sig Nord – Stuttgart Hbf (Hbf, Stat. -0,9-80,000 bis -0,6-80,000)		Gezeichnet	12/02 Volk (BV)
		Bearbeitet	12/02 Nick (BV)
Maßstab		1:500	
Änderungsvermerke		Freigebe DBProjekt Stuttgart-Ulm GmbH Stuttgart, gezeichnet Datum: 01.08.16	
Genehmigungsvermerk – Eisenbahnverkehrsunternehmen		Ersatz für Plan-Nr. Ersatz durch Plan-Nr.	
Genehmigungsvermerk		Anlage 14.3	
Datum		Blatt 2 A von 3	