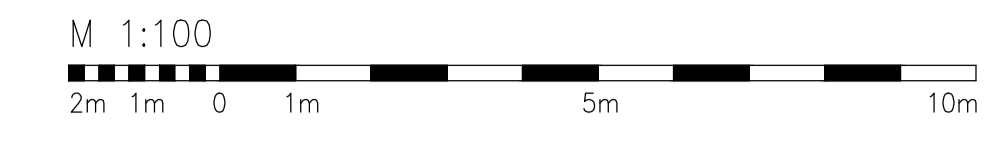


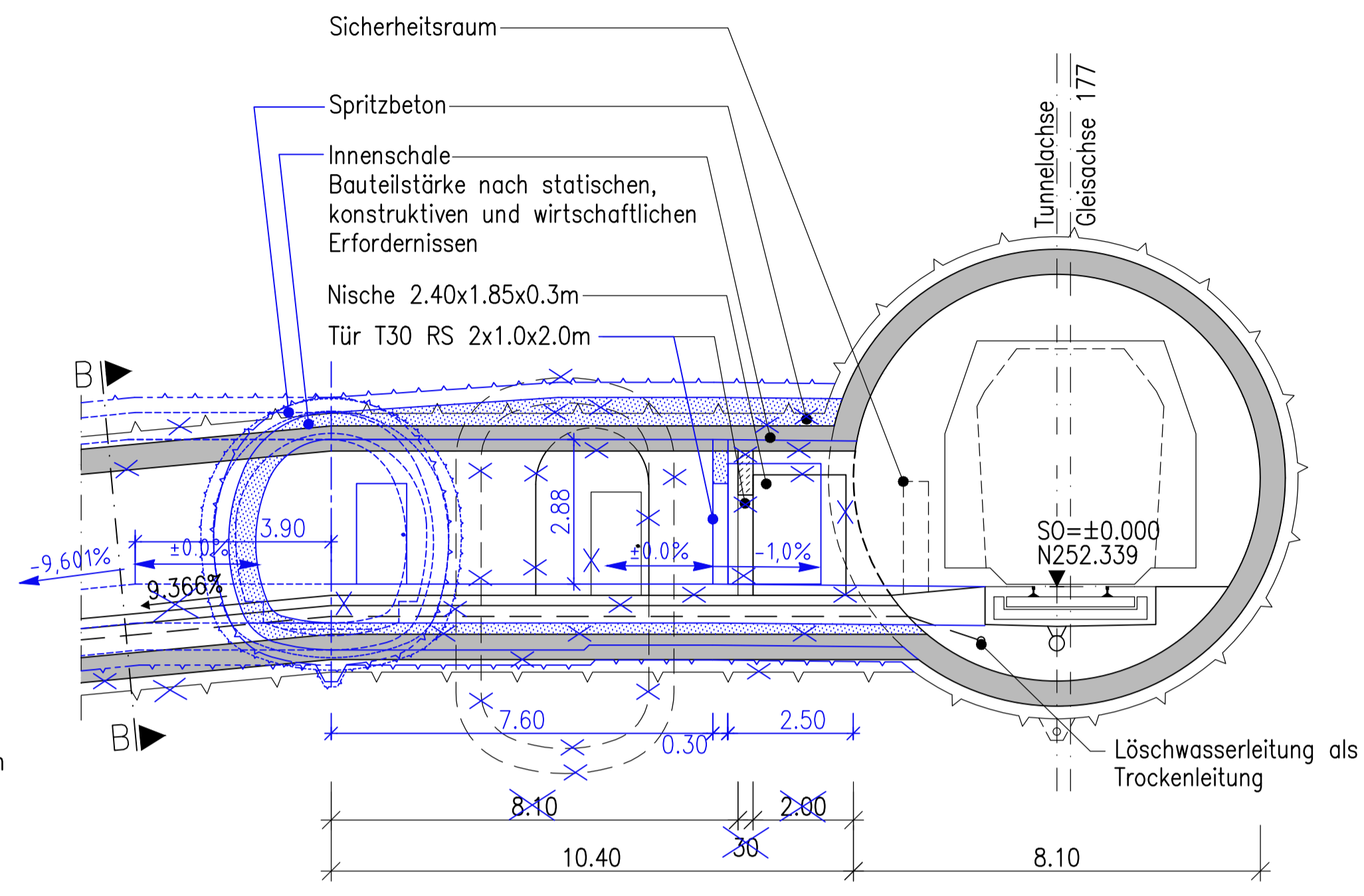
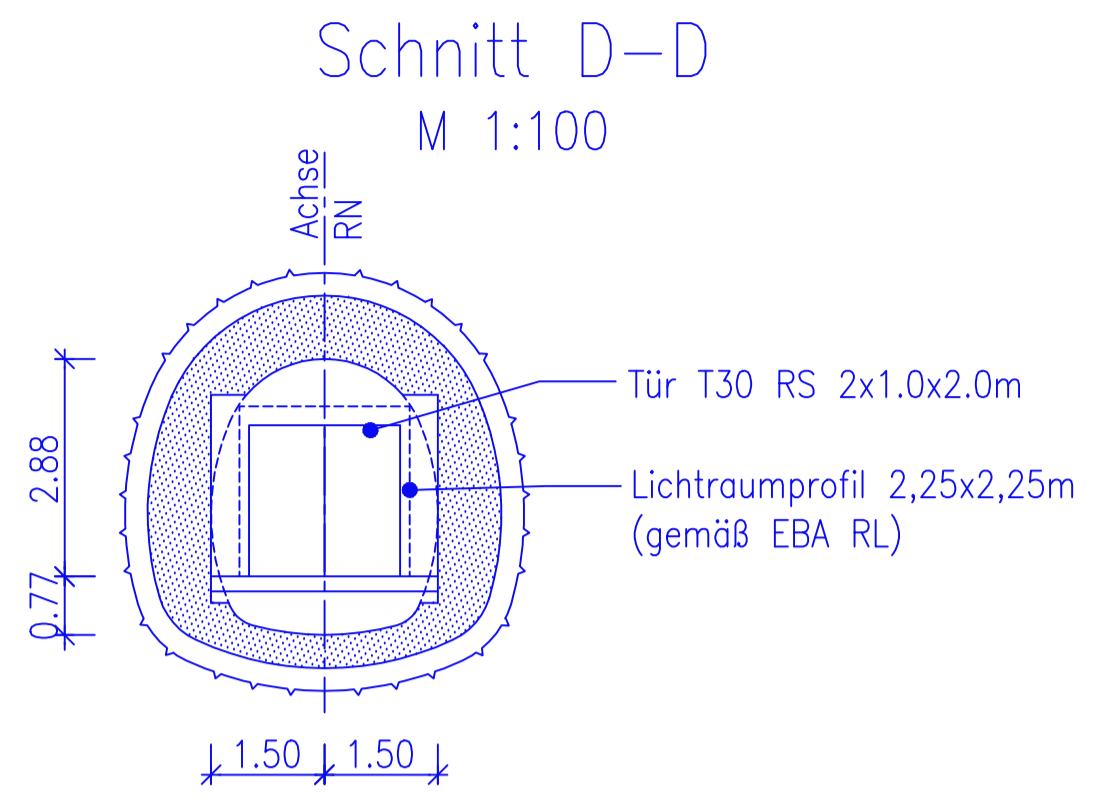
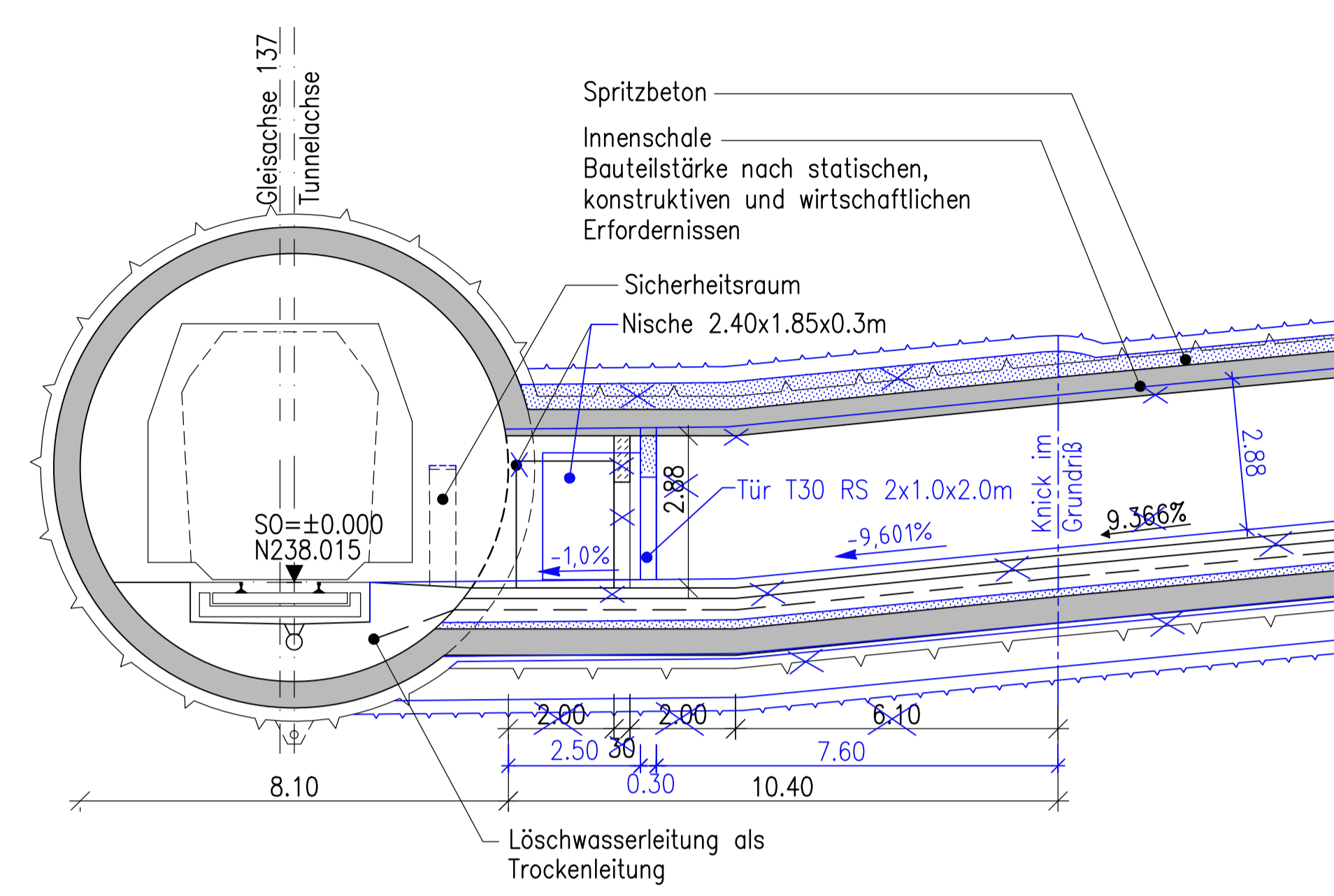
Schnitt A-A  
M 1:100

Verbindungsbauwerk 1.5.2.5  
Stat -1.6-45.000 (Achse 177) bis -1.6-35.000 (Achse 137)  
(siehe auch Anlage 7.2.13.1)

Schnitt C-C  
M 1:100



- LEGENDE:
- Stahlbeton
  - ▨ Beton, unbewehrt
  - ▤ Stahlbeton (Blauenträgen gem. Änderungen PÄV Technikkäume)



Grundriss (Achse137)  
M 1:100

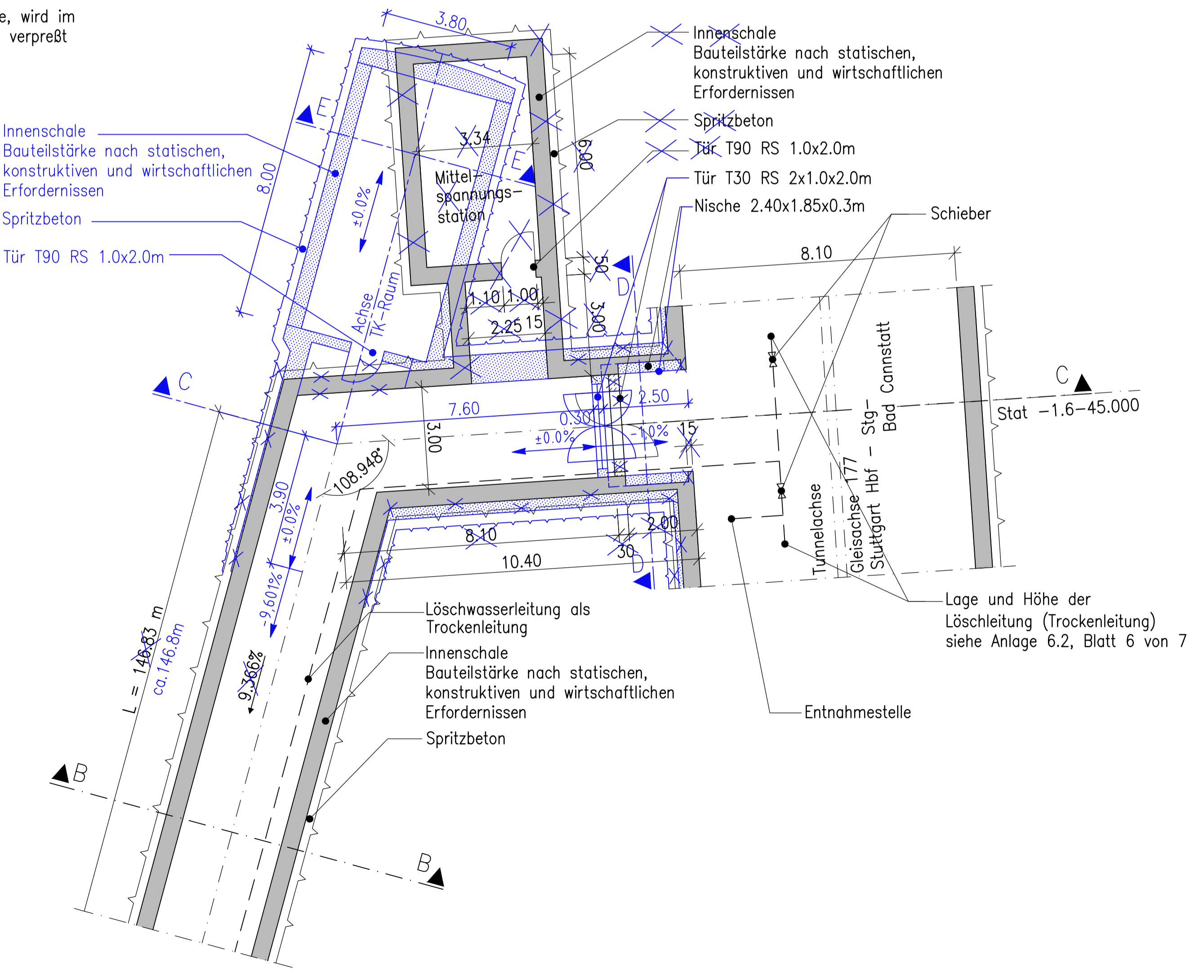
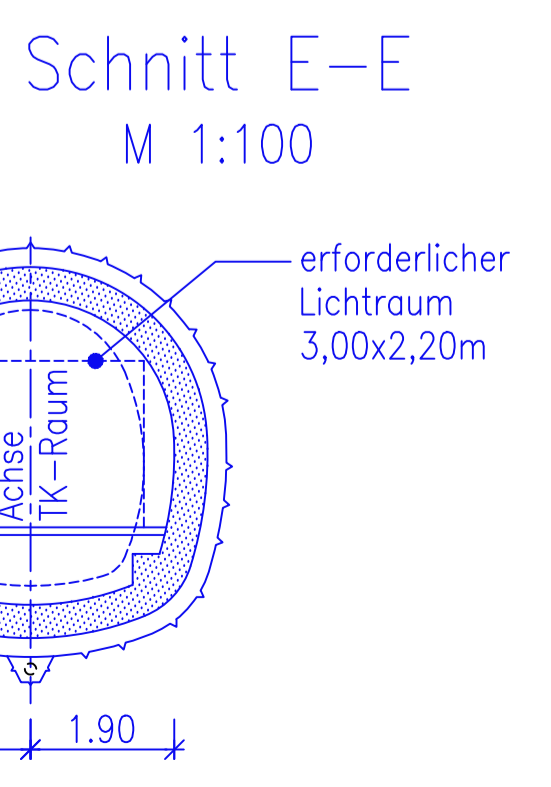
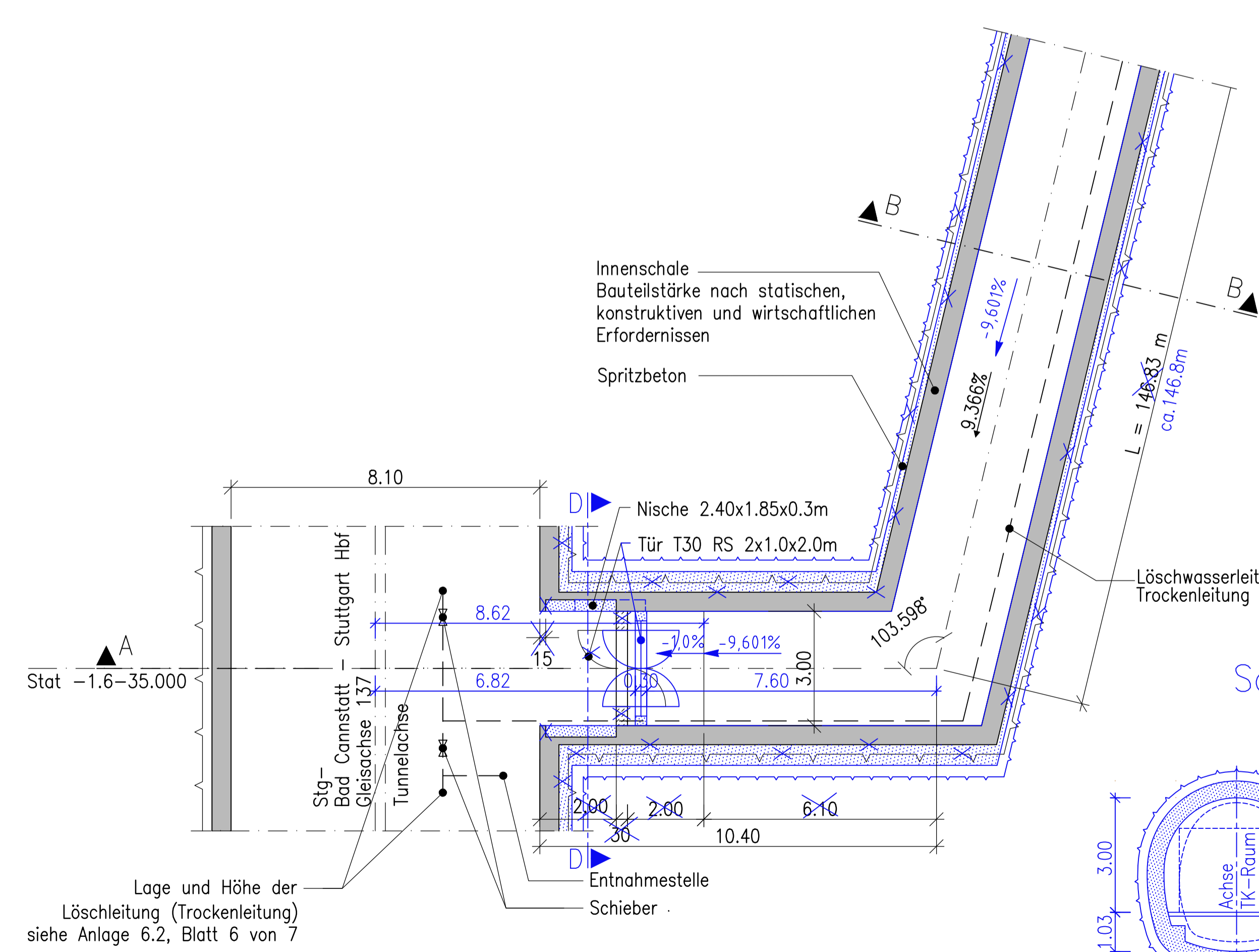
Grundriss (Achse 177)  
M 1:100



Bauwerksangaben:

Verbindungs- bauwerk (Richtung Bad Cannstatt)	Station bezogen auf Achse 176 / 177	Station bezogen auf Achse 136 / 137	Länge der Verbindungs- bauwerke [m]	Schleusen- länge [m]	Höhendifferenz Achsen 176 / 177 und 136 / 137 [m]
1.5.2.2	-2.9-07.000	-3.0-19.974	64.54 48	59.94 58.88	03.899 8
1.5.2.3	-2.5-37.000 33.200	-2.5-59.011	130.91 2.34	126.31 7.74	11.304 98
1.5.2.4	-2.0-66.000	-2.0-59.500	161.16 19	156.56 5.59	14.310
1.5.2.5	-1.6-45.000	-1.6-35.000	167.63 5	163.03 2.05	14.324
1.5.2.6	-1.1-50.000	-1.1-50.000	152.53 45	147.93 6.85	13.882
1.5.2.7	Bau-km -0.6-54.00		15.85	12.00	0.210

Höhenangaben im NEUEN SYSTEM:  
Höhendifferenz zw. altem (württ.)  
System und Neuem System

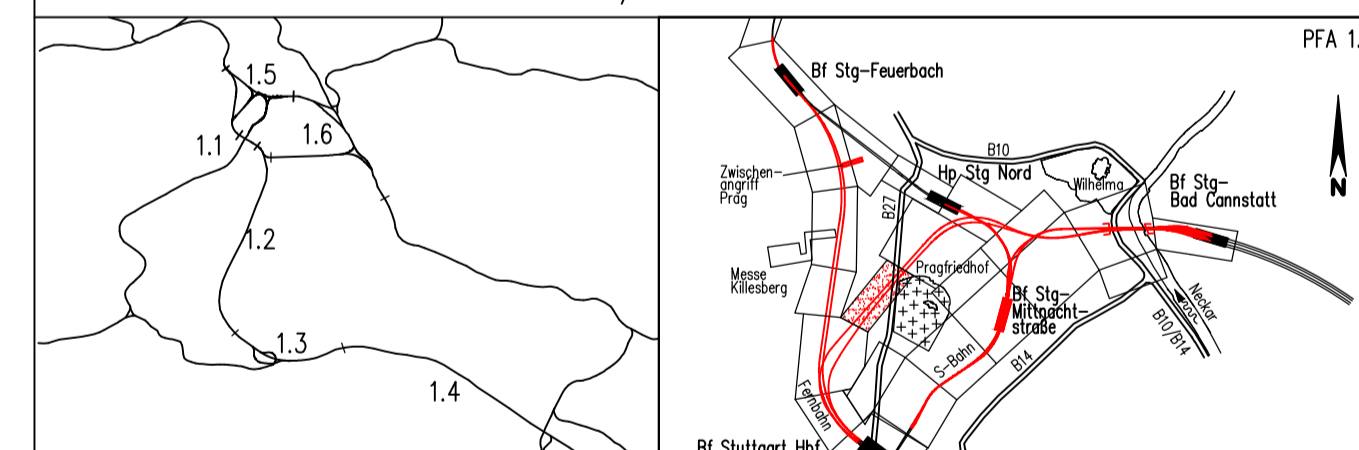
erstellt von: müller+hereth  
Prof. Dr. L. Müller - Dipl. Ing. A. Hereth  
Ingenieurbüro für Tunnel- und Felsbau  
Karlsruhe 46b  
76133 Karlsruhe  
Tel. (0721) 35461-0  
Fax (0721) 35461-25



Umgestaltung des Bahnknotens Stuttgart  
Ausbau- und Neubaustrecke Stuttgart - Augsburg  
Bereich Stuttgart - Wendlingen mit Flughafenbindung

Planfeststellungsabschnitt 1.5 Zuführung Feuerbach/Bad Cannstatt - Generalplanung  
Bau-km -4.0-90.340 bis Bau-km -0.4 -42.000 / Stat. -4.8-64.359 bis Bau-km -0.4-42.000



Geographische Codierung		Blattschnittcodierung		Organisatorische Codierung	
1	5	4	7	p	i
7	5	1	5	b	q
0	0	x	x	a	x
0	0	x	x	x	a

Auftraggeber: DB Projekt Stuttgart-Ulm GmbH  
Planer: Drees & Sommer  
Ausführer: SIV Bauvertragsunternehmer AG

Bauwerksschnitte

Verbindungsbauwerk 1.5.2.5 Fernbahn Bad Cannstatt (Schrägstellen)  
Str. 4715 Stg-Bad Cannstatt - Stuttgart Hbf, Stat -1.7-79.085 bis 1.6-35.000

Datum Name  
Gezeichnet 12/02 Giesecke (M+H)  
Bearbeiter 12/02 Wagner (M+H)

Maßstab: 1:100

Änderungsvermerke

Index	Änderungen	Datum	Name
A	Planänderung Technikkäume	23.02.2015	gez. G.P. (LFT)

Genehmigungsvermerk - Eisenbahn-Bundesamt

Datum	Genehmigungsvermerk	Name	Unterschrift

Freigabe DB Projekt Stuttgart-Ulm GmbH  
gez. Ch. Lienhart  
Datum:  /  /    
Ersatz für Plan-Nr.  /  /    
Ersetzt durch  /  /    
Anlage Planfeststellungsunterlagen  
Anlage 7.2.13.2  
Blatt 1A von 1