


Planänderung "Rosensteinportal"
 Nachrichtlich Planung der Landeshauptstadt Stuttgart: B10-Rosensteintunnel


LEGENDE:

- neue Anlagen
 - Abbruch
 - neue Anlagen
Planungsdetails und Bauwerksnummern werden
in einem anderen Plan der Anlage 4 dargestellt
 - Anlagen im Bestand
 - nachrichtliche Darstellung
(Planungen Dritter bzw. von Nachbarabschnitten)
 - Abbruch (Planänderung
"Rosensteinportal")
 - Bewegungsfläche Feuerwehr
(Planänderung
"Rosensteinportal")
 - 1.xxx Bauwerke
 - 1.xxx Gleisanlagen/Straßen und Wege
 - Gleisachse im Gelände
 - Gleisachse mit Tunnelbauwerk
 - Gleisachse mit Trogbauwerk
 - Gleisachse mit Brückenwiderlager
 - Gleisachse mit Böschung Damm
 - Gleisachse mit Böschung Einschnitt
 - Straßen und Wege
 - Rückbau von Gleisen, Straßen, Wegen
 - Stat./km
Anlage Bauwerksquerschnitt
- Höhenangaben im NEUEN System:
 Höhendifferenz zw. altem (würt.)
 System und neuem System
- Kartengrundlage: Bestandsdaten der DB AG
 Digitale Stadtkarte des Stadtmessamtes Stuttgart
- Für das Projekt Stuttgart 21 überarbeitet durch SEIB Ingenieur-Consult GmbH

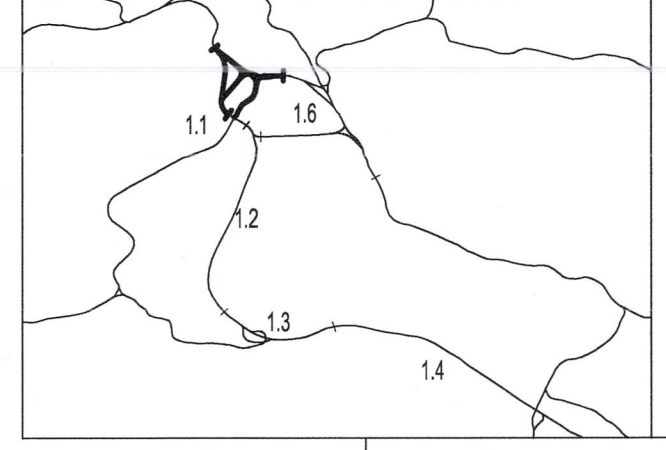



Umgestaltung des Bahnknotens Stuttgart

Ausbau- und Neubaustrecke Stuttgart - Augsburg
 Bereich Stuttgart - Wendlingen mit Flughafenanbindung




Planfeststellungsabschnitt 1.5 Zuführung Feuerbach/Bad Cannstatt
 Bau-km -4.0-9.0/340 bis Bau-km -0.4-42.000 / Stat. -4.8-64.359 bis Bau-km -0




Geographische Codierung 1 5 0 2 1 v	Blattschnittcodierung 4 7 0 0 A 0 - 2 0	Organisatorische Codierung P 1 5 1 0 V K 2 1 0 C	
Auftraggeber DB Projekt Stuttgart-Ulm GmbH Rappelstraße 17 70391 Stuttgart Tel. 0711-93319-0 Fax. 0711-93319-495	Projektleitung Drees & Sommer Infra-Consult & Management GmbH Ludwigsplatz 2 70173 Stuttgart Tel. 0711-22-29-33-10 Fax. 0711-22-29-33-90	Planer - bearbeitet im Auftrag DB Projekt Stuttgart-Ulm GmbH Planungsgemeinschaft SIBV für Stuttgart 21 PFA 1.5 SPREKERMANN GmbH Theodor-Heuss-Straße 8 70174 Stuttgart Tel. 07141-22-65-80 Fax. 07141-22-65-90	INGENIEURBÜRO VOSSING Theodor-Heuss-Straße 8 70174 Stuttgart Tel. 07141-22-65-80 Fax. 07141-22-65-90

Lageplan

Fernbahn von Bad Cannstatt
 Str.4715 Stg-Bad Cannstatt - Stuttgart Hbf Stat.-4.5-56.252 bis -3.9-20.481

Datum	Name
Gezeichnet	12/02 Ballaci (SI)
Bearbeiter	12/02 Trowe (SI)
Maßstab	
1:1000	
Freigebe DB Projekt Stuttgart-Ulm GmbH	
Datum: <i>lx</i>	
Ersatz für Plan-Nr. <input type="text"/> Phase <input type="text"/> Index <input type="text"/>	
Ersatz durch Plan-Nr. <input type="text"/>	
Anlage Planfeststellungsunterlagen	
Anlage 4.2	
Blatt 2C von 10	

