Nur zur Information

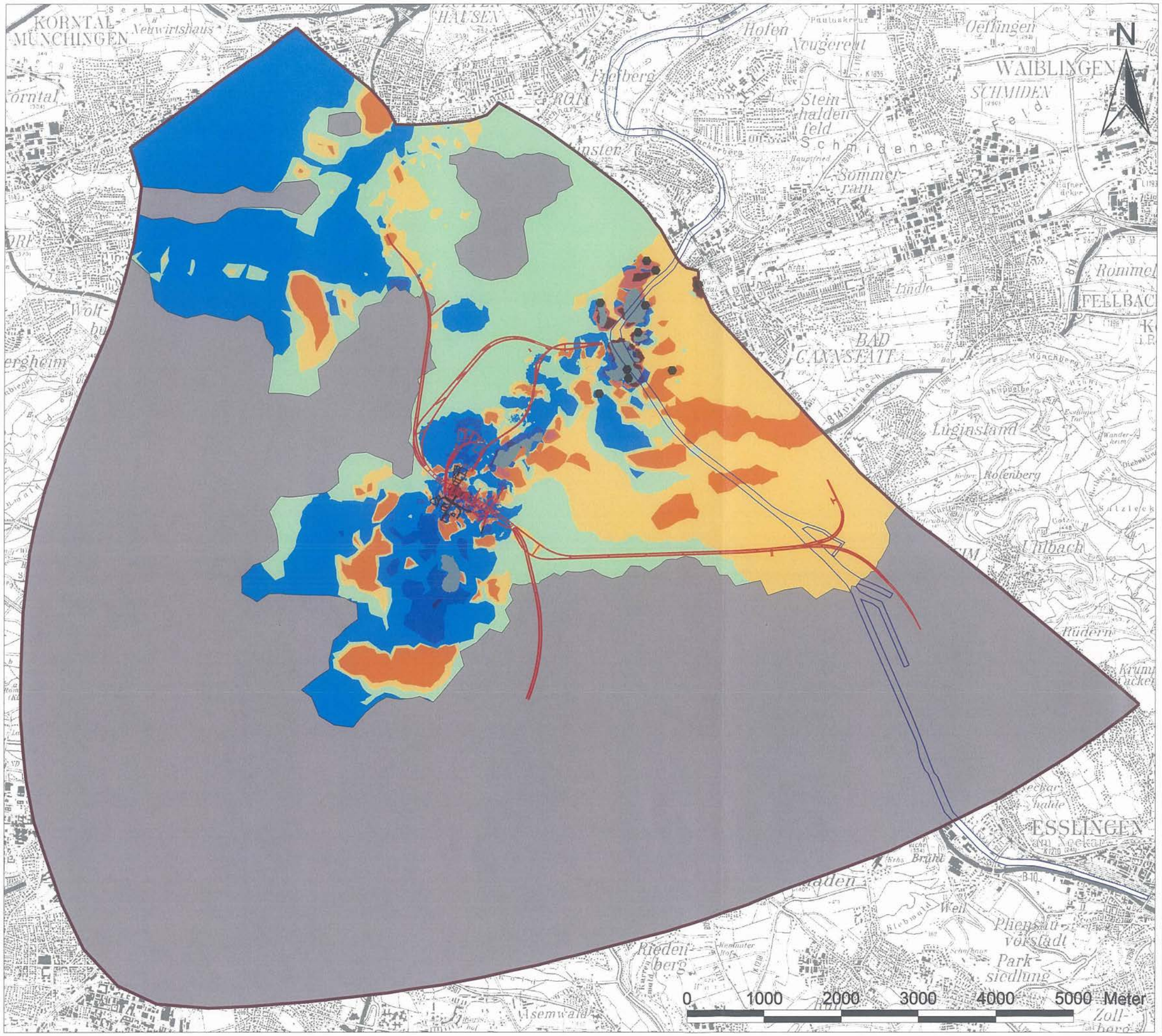

Legende:

Modellrand

Heil- und Mineralquellen

Modelltechnisch berücksichtigte Tiefgründungen im PFA 1.1

Technische Bauplanung PFA 1.1, 1.2, 1.5, 1.6a,b im GWSM

Neckar

Abtragsflächen km1GG

Vergipste Bereiche km1GG

Vertikale GW-Leakage durch km1GG BS2

- < -100
- -100 - -10
- -10 - -1
- -1 - 0
- 0 - 1
- 1 - 10
- 10 - 100
- > 100 [l/(s*km²)]

Positive Werte: Leakage ins Hangende

Negative Werte: Leakage ins Liegende

Projekt Stuttgart 21

instationäre Prognoserechnung PFA 1.1, 1.2, 1.5 und 1.6 a/b

Vertikale GW-Leakage durch km1GG BS 2

Thematik: Prognoseberechnungen	Maßstab: 1:50000
Auftragnehmer: ARGE Wasser Umwelt Geotechnik; Oberdorfstr. 12, 91747 Westheim; Paul-Schwarze-Str. 2, 01097 Dresden; Heilbronner Str. 81, 70191 Stuttgart; Pforzheimer Str. 126a, 76275 Ettlingen	Auftraggeber: DB ProjektBau GmbH, Räpplenstraße 17, 70191 Stuttgart
Datum: 21.03.2011	Anlage: 6.1

Nur zur Information

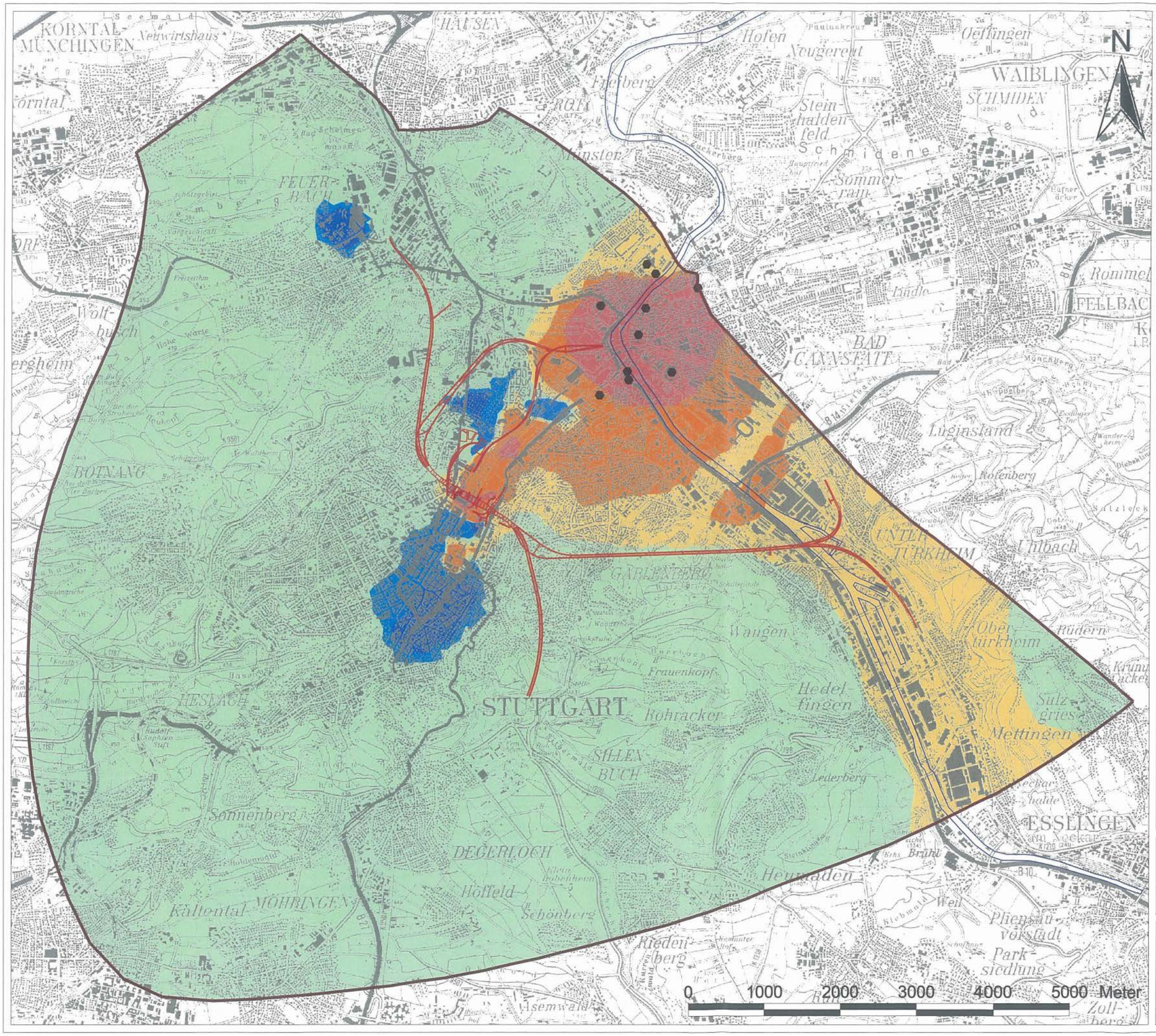

Legende:

Modellrand

Heil- und Mineralquellen

Technische Bauplanung PFA 1.1, 1.2, 1.5, 1.6a,b im GWSM

Neckar

Vertikale GW-Leakage durch ku1ES BS2

- < -100
- -100 - -10
- -10 - -1
- -1 - 0
- 0 - 1
- 1 - 10
- 10 - 100
- > 100 [l/(s*km²)]

Positive Werte: Leakage ins Hangende

Negative Werte: Leakage ins Liegende

Projekt Stuttgart 21

instationäre Prognoserechnung PFA 1.1, 1.2, 1.5 und 1.6 a/b

Vertikale GW-Leakage durch ku1ESG BS 2

Thematik:	Prognoseberechnungen	Maßstab:	1: 50000
Auftragnehmer:		Auftraggeber:	
ARGE Wasser Umwelt Geotechnik	Oberdorfstr. 12, 91747 Westheim; Heilbronner Str. 81, 70191 Stuttgart; Pauli-Schwärze-Str. 2, 01097 Dresden; Pfozheimer Str. 125a, 76275 Ettlingen		DB ProjektBau GmbH, Rappenstraße 17, 70191 Stuttgart
Datum:	21.03.2011	Anlage:	6.2

Nur zur Information

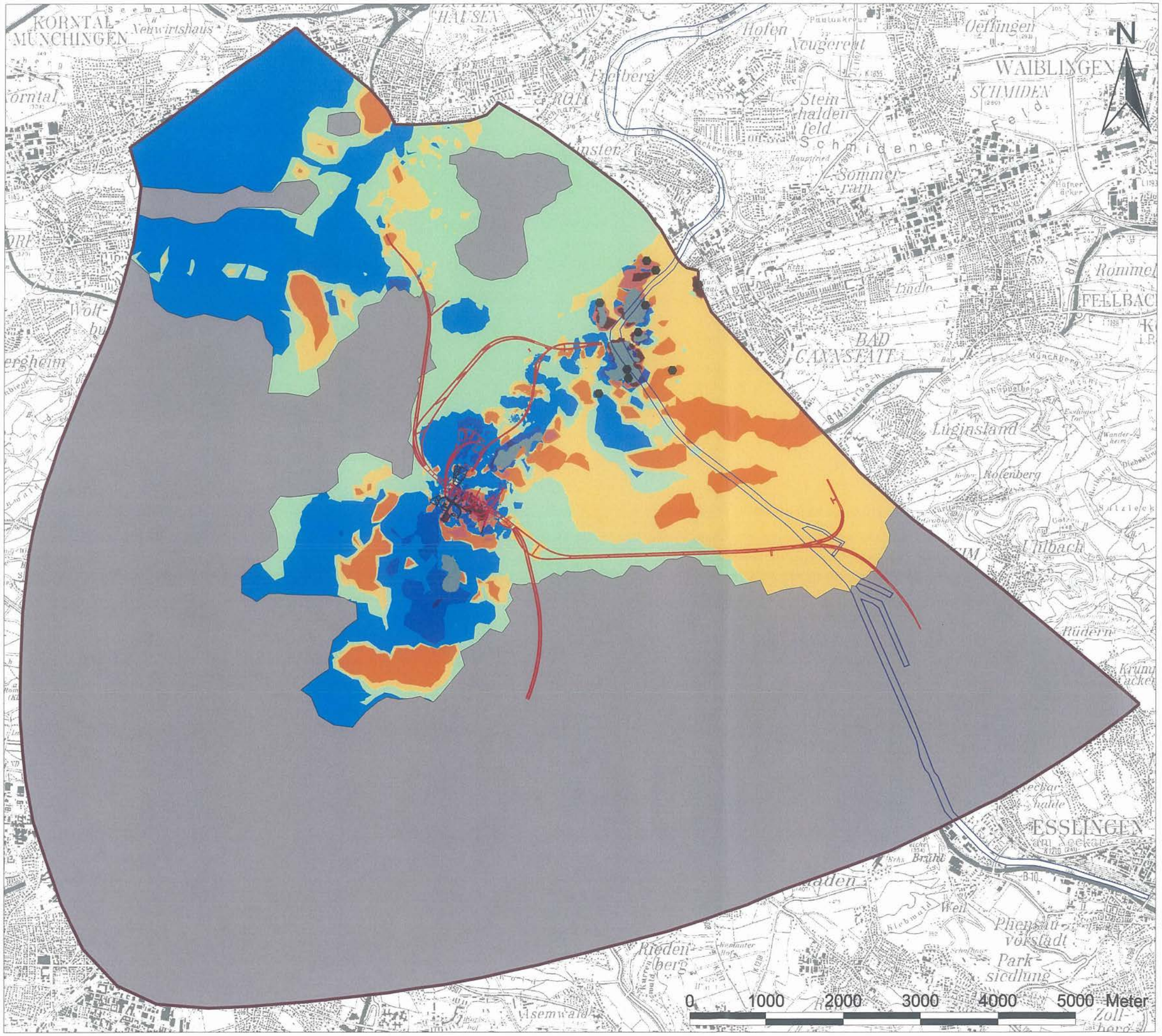

Legende:

Modellrand

Heil- und Mineralquellen

Modelltechnisch berücksichtigte Tiefgründungen im PFA 1.1

Technische Bauplanung PFA 1.1, 1.2, 1.5, 1.6a,b im GWSM

Neckar

Abtragsflächen km1GG

Vergipste Bereiche km1GG

Vertikale GW-Leakage durch km1GG BS7

- < -100
- -100 - -10
- -10 - -1
- -1 - 0
- 0 - 1
- 1 - 10
- 10 - 100
- > 100 [l/(s*km²)]

Positive Werte: Leakage ins Hangende

Negative Werte: Leakage ins Liegende

Projekt Stuttgart 21

instationäre Prognoserechnung PFA 1.1, 1.2, 1.5 und 1.6 a/b

Vertikale GW-Leakage durch km1GG BS 7

Thematik: Prognoseberechnungen	Maßstab: 1: 50000
Auftragnehmer: ARGE Wasser / Umwelt / Geotechnik; Oberdorfstr. 12, 91747 Weissheim; Paul-Schwarze-Str. 2, 01097 Dresden; Heilbronner Str. 81, 70191 Stuttgart; Pforzheimer Str. 126a, 76275 Ettlingen	Auftraggeber: DB ProjektBau GmbH, Räpplenstraße 17, 70191 Stuttgart
Datum: 21.03.2011	Anlage: 6.3

Nur zur Information

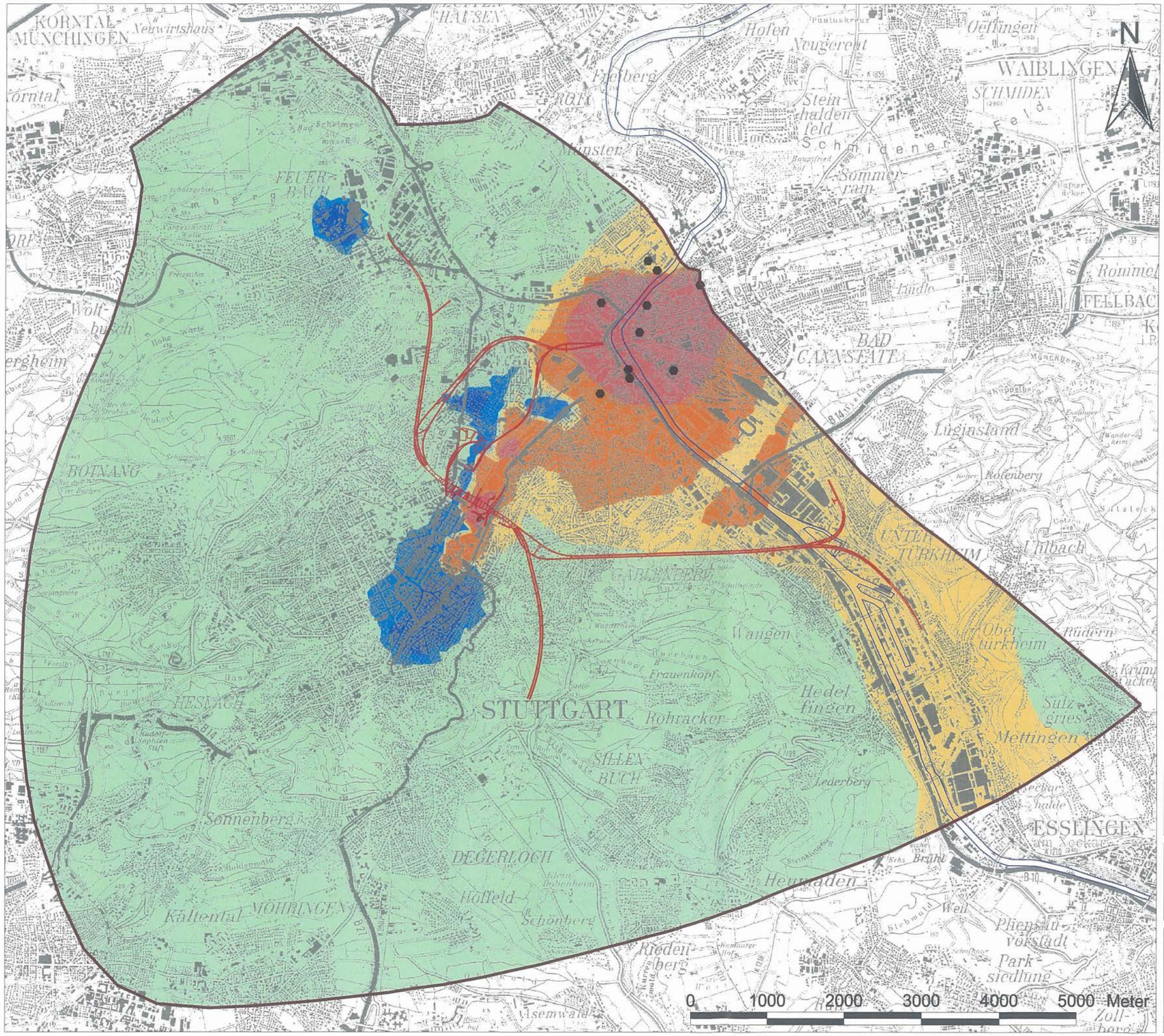

Legende:

Modellrand

Heil- und Mineralquellen

Technische Bauplanung PFA 1.1, 1.2, 1.5, 1.6a,b im GWSM

Neckar

Vertikale GW-Leakage durch ku1ES BS7

- < -100
- -100 - -10
- -10 - -1
- -1 - 0
- 0 - 1
- 1 - 10
- 10 - 100
- > 100 [l/(s*km²)]

Positive Werte: Leakage ins Hangende

Negative Werte: Leakage ins Liegende

Projekt Stuttgart 21

instationäre Prognoserechnung PFA 1.1, 1.2, 1.5 und 1.6 a/b

Vertikale GW-Leakage durch ku1ES BS 7

Thematik: Prognoseberechnungen	Maßstab: 1: 50000
Auftragnehmer: ARGE Wasser Umwelt Geotechnik; Oberdorfstr. 12, 91747 Westheim; Psul-Schwarze-Str. 2, 01097 Dresden; Heilbronner Str. 81, 70191 Stuttgart; Pfitzerstraße 125a, 76275 Ettlingen	Auftraggeber: DB ProjektBau GmbH, Räpplenstraße 17, 70191 Stuttgart
Datum: 21.03.2011	Anlage: 6.4

Nur zur Information

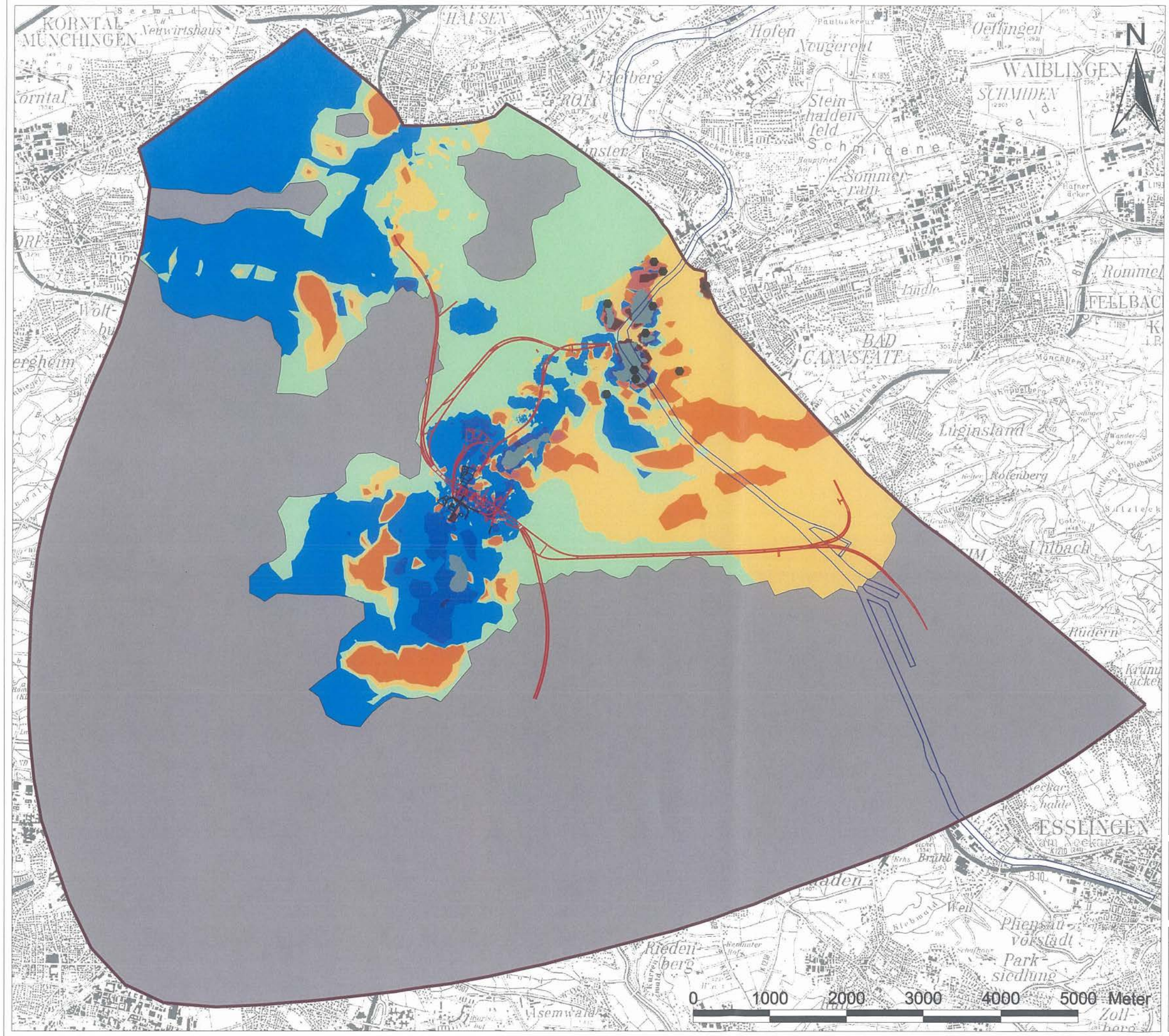

Legende:

Modellrand

Heil- und Mineralquellen

Modelltechnisch berücksichtigte Tiefgründungen im PFA 1.1

Technische Bauplanung PFA 1.1, 1.2, 1.5, 1.6a,b im GWSM

Neckar

Abtragsflächen km1GG

Vergipste Bereiche km1GG

Vertikale GW-Leakage durch km1GG BS12

- < -100
- -100 - -10
- -10 - -1
- -1 - 0
- 0 - 1
- 1 - 10
- 10 - 100
- > 100 [l/(s*km²)]

Positive Werte: Leakage ins Hangende

Negative Werte: Leakage ins Liegende

Projekt Stuttgart 21

instationäre Prognoserechnung PFA 1.1, 1.2, 1.5 und 1.6 a/b

Vertikale GW-Leakage durch km1GG BS 12

Thematik: Prognoseberechnungen	Maßstab: 1: 50000
Auftragnehmer: ARGE Wasser Umwelt Geotechnik; Oberdorfstr. 12, 91747 Weissenburg; Heilbronner Str. 81, 70191 Stuttgart; Paul-Schwarze-Str. 2, 01097 Dresden; Pfurzheimer Str. 126a, 76275 Ettlingen	Auftraggeber: DB ProjektBau GmbH, Räpplenstraße 17, 70191 Stuttgart
Datum: 21.03.2011	Anlage: 6.5

Nur zur Information

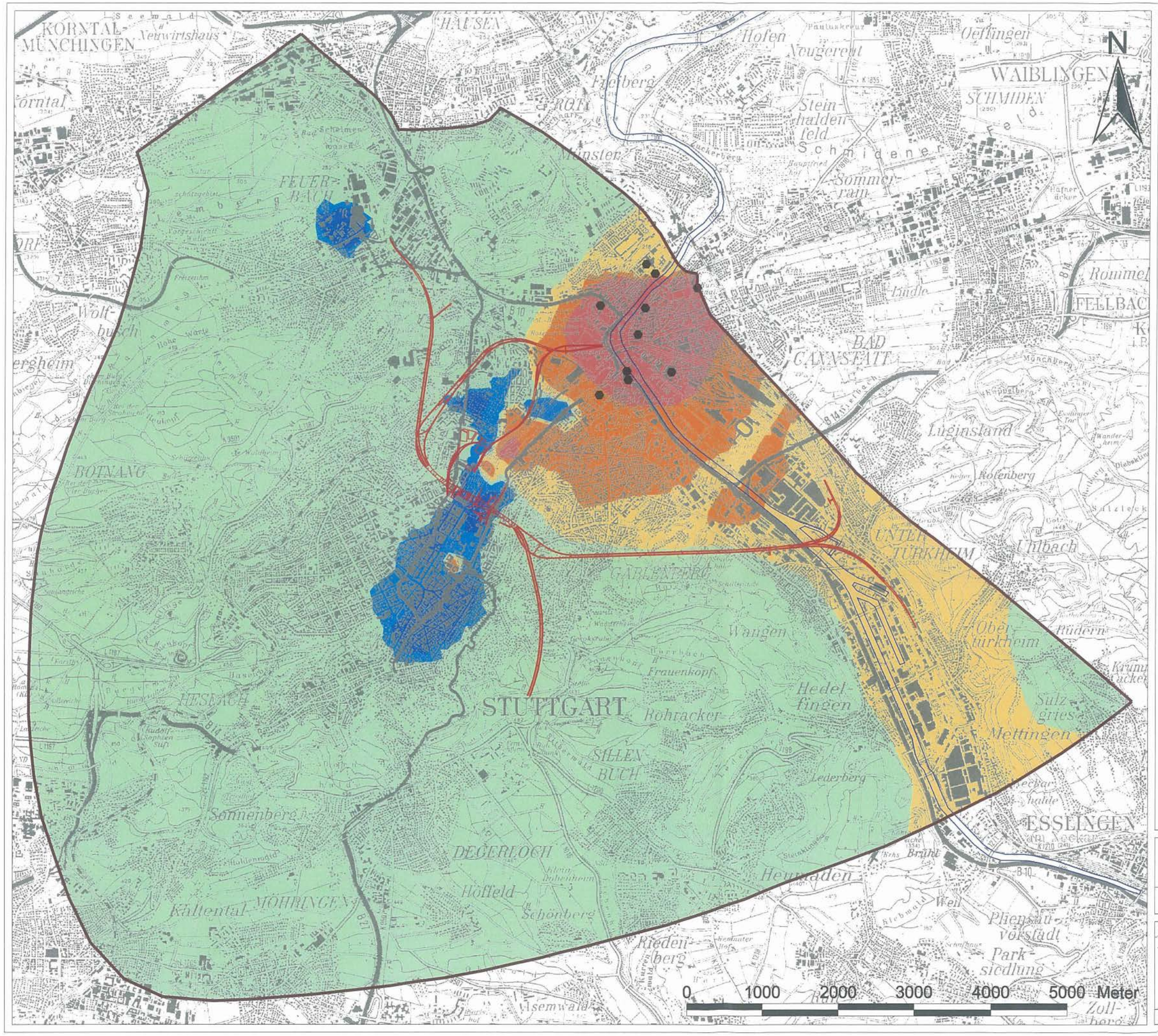

Legende:

Modellrand

Heil- und Mineralquellen

Technische Bauplanung PFA 1.1, 1.2, 1.5, 1.6a,b im GWSM

Neckar

Vertikale GW-Leakage durch ku1ES BS12

- < -100
- -100 - -10
- -10 - -1
- -1 - 0
- 0 - 1
- 1 - 10
- 10 - 100
- > 100 [l/(s*km²)]

Positive Werte: Leakage ins Hangende

Negative Werte: Leakage ins Liegende

Projekt Stuttgart 21

instationäre Prognoserechnung PFA 1.1, 1.2, 1.5 und 1.6 a/b

Vertikale GW-Leakage durch ku1ES BS 12

Thematik: Prognoseberechnungen	Maßstab: 1: 50000
Auftragnehmer: ARGE Wasser Umwelt Geotechnik; Oberdorfstr. 12, 91747 Westheim; Paul-Schwarze-Str. 2, 01097 Dresden; Heilbronner Str. 81, 70191 Stuttgart; Pforzheimer Str. 126a, 76275 Ettlingen	Auftraggeber: DB ProjektBau GmbH, Räpplenstraße 17, 70191 Stuttgart
Datum: 21.03.2011	Anlage: 6.6