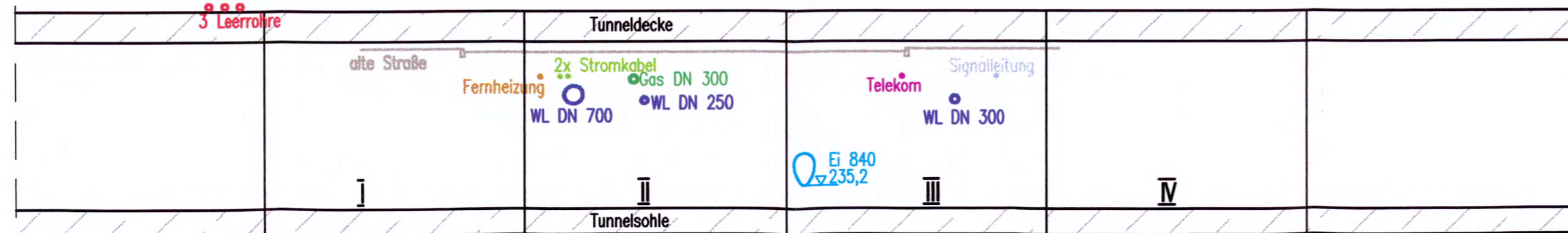


Wolframstraße Leitungen Bestand

gemäß Planungsabsicht der LH Stuttgart

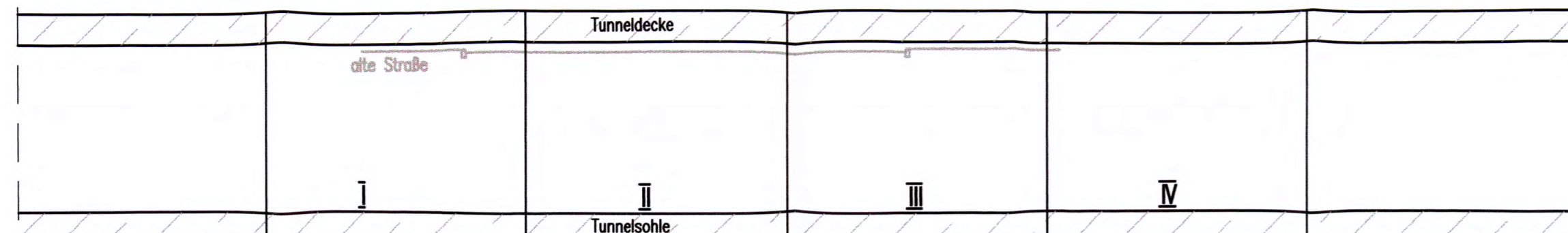
Geh- und Radweg Grünstreifen Fahrbahn Grünstreifen Fahrbahn Grünstreifen Geh- und Radweg Grünstreifen



Wolframstraße Leitungen Bauzustand

gemäß Planungsabsicht der LH Stuttgart

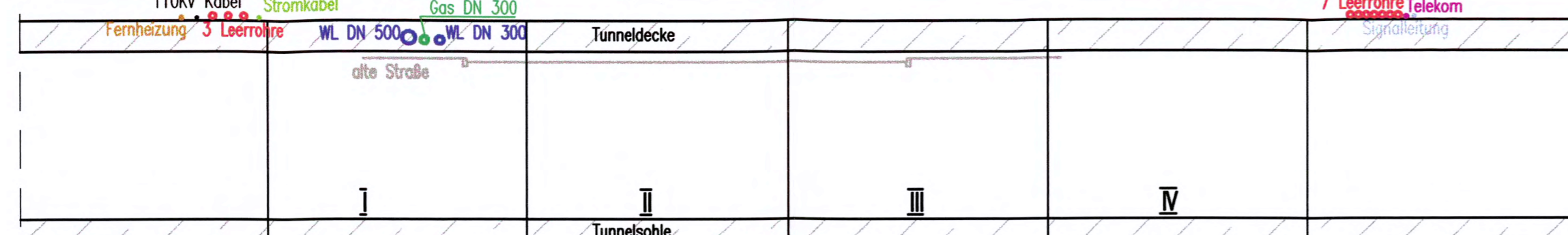
Geh- und Radweg Grünstreifen Fahrbahn Grünstreifen Fahrbahn Grünstreifen Geh- und Radweg Grünstreifen



Wolframstraße Leitungen Endzustand

gemäß Planungsabsicht der LH Stuttgart

Geh- und Radweg Grünstreifen Fahrbahn Grünstreifen Fahrbahn Grünstreifen Geh- und Radweg Grünstreifen



Höhenangaben im NEUEN SYSTEM:
Höhendifferenz zw. altem (württ.)
System und Neuem System



NUR ZUR INFORMATION

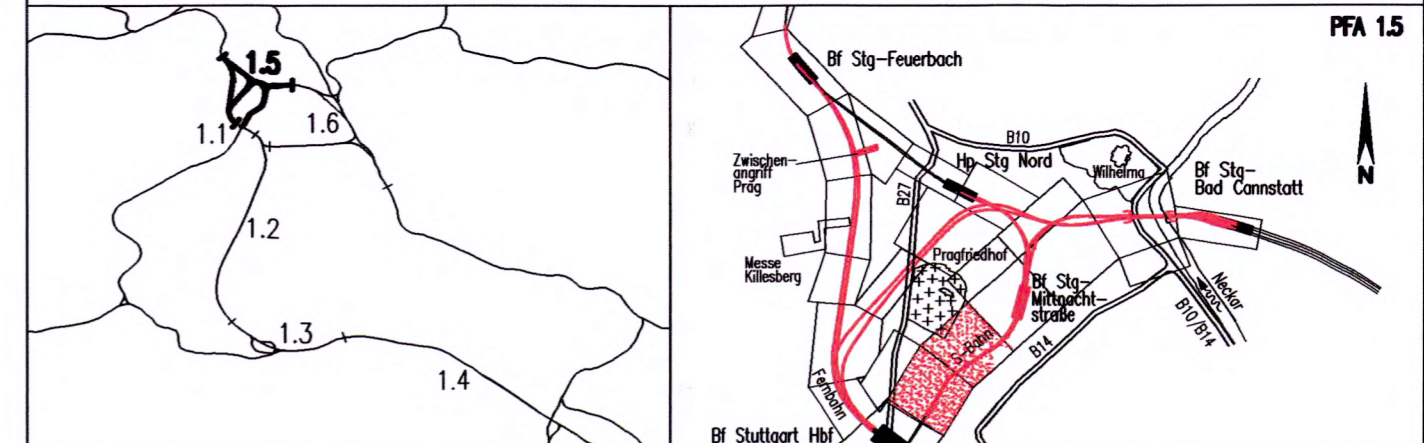


Umgestaltung des Bahnknotens Stuttgart

Ausbau- und Neubaustrecke Stuttgart – Augsburg
Bereich Stuttgart – Wendlingen mit Flughafenanbindung

Nur zur Information

Planfeststellungsabschnitt 1.5 Zuführung Feuerbach/Bad Cannstatt – Generalplanung
Bau-km -4.0-90.340 bis Bau-km -0.4-42.000 / Stat. -4.8-64.359 bis Bau-km -0.4-42.000



Geographische Codierung 1.5 0 0 0 0 PFA Bauabschnitt Blattschnitt	Blattschnittcodierung X X X X X X X X X X Streckennummer Bezirk	Organisatorische Codierung P I a I I K S P 0 0 Phase Planzeichen Gewerk Ebene Planinhalt Index
Auftraggeber DBProjekte Süd GmbH Wolframstraße 20 70191 Stuttgart Tel. 07 11 / 2 27 85 - 0 Fax. 07 11 / 2 27 85 - 999	Projektsteuerung Drees & Sommer Infra Consult & Management GmbH Lautenschlagerstraße 2 70173 Stuttgart Tel. 07 11 / 22 29 33 - 10 Fax. 07 11 / 22 29 33 - 90	Planer – bearbeitet im Auftrag der DBProjekte Süd GmbH Planungsgemeinschaft SI/IBV für Stuttgart 21 PFA 1.5 SPEIKERMANN GmbH Tübinger Straße 10 70178 Stuttgart Tel. 0711/ 22 42-0 Fax. 0711/ 22 42-249 INGENIEURBÜRO VOSSING Theodor-Heuss-Straße 6 70174 Stuttgart Tel. 0711/ 22 55 89-0 Fax. 0711/ 22 55 89-70 Stuttgart, den 17.12.02

<h3>Bauzustände Wolframstraße</h3> <p>Schnitt A-A Leitungsverlegung (S-Bahn) Str. 4805 Stg Nord – Stuttgart Hbf (tief), Stat -0.8-60.000 bis -0.7-50.000</p>		Datum	Name																																
		Gezeichnet	12/02	Negru (IBV)																															
		Bearbeiter	12/02	Kaltenbach (IBV)																															
"Urberschutz" – Alle Rechte bei der DBProjekte Süd GmbH		Maßstab	1:200 38-04																																
Änderungsvermerke		Freigabe DBProjekte Süd GmbH gez. R. Baur Datum: 18.12.02																																	
<table border="1"> <thead> <tr> <th>Index</th> <th>Änderungen</th> <th>Datum</th> <th>Name</th> </tr> </thead> <tbody> <tr><td> </td><td> </td><td> </td><td> </td></tr> <tr><td> </td><td> </td><td> </td><td> </td></tr> <tr><td> </td><td> </td><td> </td><td> </td></tr> <tr><td> </td><td> </td><td> </td><td> </td></tr> <tr><td> </td><td> </td><td> </td><td> </td></tr> <tr><td> </td><td> </td><td> </td><td> </td></tr> <tr><td> </td><td> </td><td> </td><td> </td></tr> </tbody> </table>		Index	Änderungen	Datum	Name																													Ersatz für Plan-Nr. <input type="text"/> <input type="text"/> Ersetzt durch <input type="text"/> <input type="text"/> Plan-Nr. <input type="text"/> <input type="text"/>	
Index	Änderungen	Datum	Name																																
Genehmigungsvermerk – Eisenbahn-Bundesamt		Anlage Planfeststellungsunterlagen Anlage 14.2.3 Blatt 4 von 6																																	
<table border="1"> <thead> <tr> <th>Datum</th> <th>Genehmigungsvermerk</th> <th>Name</th> <th>Unterschrift</th> </tr> </thead> <tbody> <tr><td> </td><td> </td><td> </td><td> </td></tr> <tr><td> </td><td> </td><td> </td><td> </td></tr> </tbody> </table>		Datum	Genehmigungsvermerk	Name	Unterschrift																														
Datum	Genehmigungsvermerk	Name	Unterschrift																																