








**LEGENDE:**

-  Grunderwerbsgrenze
-  zu erwerbende Fläche
-  vorübergehende Inanspruchnahme während der Bauzeit (Schrägrur im rechten Winkel zum Nordpfeil)
-  dingliche Belastung (Schrägrur parallel zum Nordpfeil)
-  vorübergehende Inanspruchnahme während der Bauzeit und dingliche Belastung
-  lfd. Nr. im Grunderwerbsverzeichnis

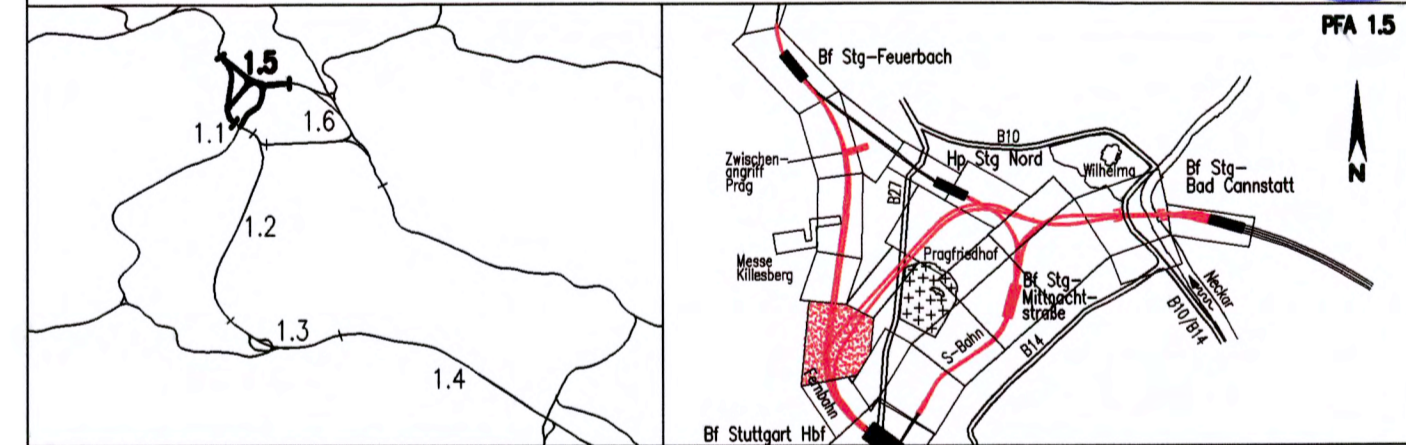
Höhenangaben im NEUEN SYSTEM:  
 Höhendifferenz zw. altem (württ.)  
 System und Neuem System

Kartengrundlage: Bestandsdaten der DB AG  
 Digitale Stadtkarte des Stadtamts Stuttgart  
 Für das Projekt Stuttgart 21 überarbeitet durch SEIB Ingenieur-Consult GmbH



**Umgestaltung des Bahnknotens Stuttgart**  
 Ausbau- und Neubaustrecke Stuttgart – Augsburg  
 Bereich Stuttgart – Wendlingen mit Flughafenbindung

Planfeststellungsabschnitt 1.5 Zuführung Feuerbach/Bad Cannstatt – Generalplanung  
 Bau-km -4,0-90,340 bis Bau-km -0,4-42,000 / Stat. -4,8-64,359 bis Bau-km -0,4-42,000



Geographische Codierung H 5   0   0   1   1   v	Blattschnittcodierung 4   8   1   3   H   D   X   X   X	Organisatorische Codierung P   L   v   e     v   k   i   g   0   0
Auftraggeber DBFZ Stuttgart/Bad Cannstatt	Projektsteuerung Drees & Sommer Infraco Management GmbH 70173 Stuttgart	Planer – bearbeitet im Auftrag der DBProjekte Süd GmbH Planungsgesellschaft S/BN für Stuttgart 21 FFA 1.5 SPEZIALGmbH Theodor-Heuss-Str. 6 70174 Stuttgart Tel. 0711/ 22 42-0 Fax. 0711/ 22 55 89-0

<b>Grunderwerbsplan</b>		Datum	Name								
Str. 4813 Stg-Feuerbach – Ulm Hbf Str. 4715 Stg-Bad Cannstatt – Stuttgart Hbf		12/02	Glöckner (IBV)								
"Urheberschutz" – Alle Rechte bei der DBProjekte Süd GmbH		Bearbeiter	12/02 Bachmann (IBV)								
Änderungsvermerke		Maßstab	1:1000								
Genehmigungsvermerk – Eisenbahn-Bundesamt		Freigabe DBProjekte Süd GmbH gez. R. Bour Datum: 18.12.02 Ersatz für Plan-Nr. Phase Index Ersatz durch Plan-Nr. Anlage Planfeststellungsunterlagen									
<table border="1"> <thead> <tr> <th>Datum</th> <th>Genehmigungsvermerk</th> <th>Name</th> <th>Unterschrift</th> </tr> </thead> <tbody> <tr> <td> </td> <td> </td> <td> </td> <td> </td> </tr> </tbody> </table>		Datum	Genehmigungsvermerk	Name	Unterschrift					Anlage 9.2 36-08 Blatt 8 von 27	
Datum	Genehmigungsvermerk	Name	Unterschrift								