

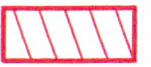





LEGENDE:


-  Grunderwerbsgrenze
-  zu erwerbende Fläche
-  vorübergehende Inanspruchnahme während der Bauzeit (Schraffur im rechten Winkel zum Nordpfeil)
-  dingliche Belastung (Schraffur parallel zum Nordpfeil)
-  vorübergehende Inanspruchnahme während der Bauzeit und dingliche Belastung
-  lfd. Nr. im Grunderwerbsverzeichnis

Höhenangaben im NEUEN SYSTEM:
 Höhendifferenz zw. altem (württ.)
 System und Neuem System

Kartengrundlage: Bestandsdaten der DB AG
 Digitale Stadtkarte des Stadtmessungsamtes Stuttgart
 Für das Projekt Stuttgart 21 überarbeitet durch SEIB Ingenieur-Consult GmbH

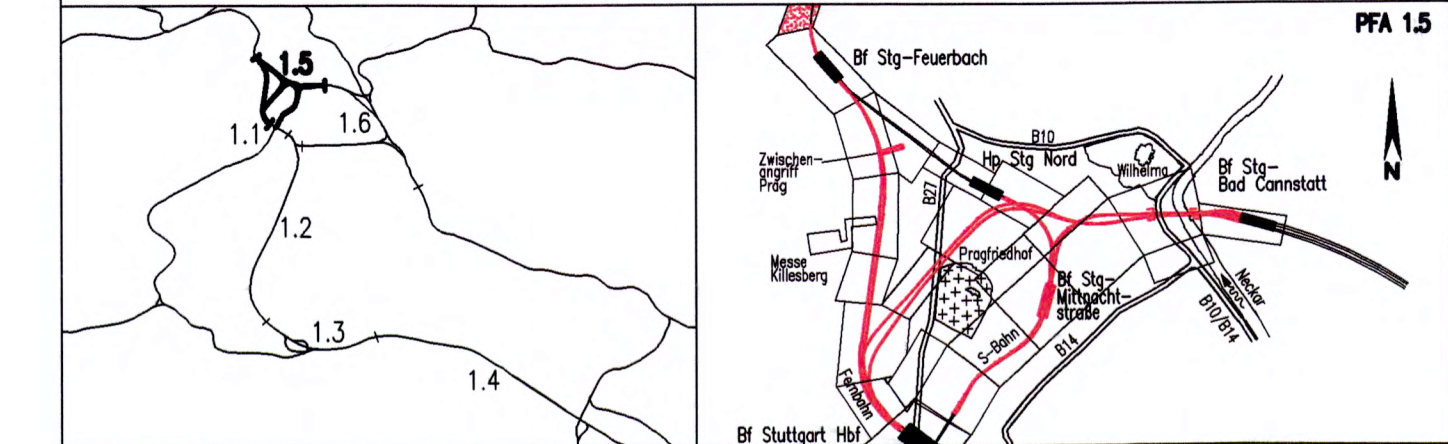


Planfestgestellt gemäß § 18 Abs. 1 AEG
 durch Bes. 13. Okt. 2006
 vom 13. Okt. 2006
 Az.: 59160 PAT - 07 2006 5



Umgestaltung des Bahnknotens Stuttgart
 Ausbau- und Neubaustrecke Stuttgart – Augsburg
 Bereich Stuttgart – Wendlingen mit Flughafenanbindung

Planfeststellungsabschnitt 1.5 Zuführung Feuerbach/Bad Cannstatt – Generalplanung
 Bau-km -4.0-90.340 bis Bau-km -0.4-42.000 / Stat. -4.8-64.359 bis Bau-km -0.4-42.000



Geographische Codierung 1.5 00 I v	Blattschnittcodierung 4800 AG-20	Organisatorische Codierung P L v e V K F G 0 0
Auftraggeber DBProjekte Süd GmbH Wolframstraße 20 70191 Stuttgart Tel. 07 11 / 2 27 85 - 0 Fax. 07 11 / 2 27 85 - 999	Projektsteuerung Drees & Sommer Infra Consult & Management GmbH Lautenschlagerstraße 2 70173 Stuttgart Tel. 07 11 / 22 29 33 - 10 Fax. 07 11 / 22 29 33 - 90	Planer – bearbeitet im Auftrag der DBProjekte Süd GmbH Planungsgemeinschaft SI/IBV für Stuttgart 21 PFA 1.5 INGENIEURBÜRO VOSSING Theodor-Heuss-Straße 6 70174 Stuttgart Tel. 0711 / 22 42-0 Fax. 0711 / 22 42-249

Grunderwerbsplan Str. 4813 Stg-Feuerbach – Ulm Hbf		Datum	Name																																												
		Gezeichnet	12/02	Glöckner (IBV)																																											
		Bearbeiter	12/02	Bachmann (IBV)																																											
		Maßstab	1:1000																																												
"Urheberschutz" – Alle Rechte bei der DBProjekte Süd GmbH																																															
Änderungsvermerke		Freigabe DBProjekte Süd GmbH																																													
<table border="1"> <thead> <tr> <th>Index</th> <th>Änderungen</th> <th>Datum</th> <th>Name</th> </tr> </thead> <tbody> <tr><td> </td><td> </td><td> </td><td> </td></tr> <tr><td> </td><td> </td><td> </td><td> </td></tr> <tr><td> </td><td> </td><td> </td><td> </td></tr> <tr><td> </td><td> </td><td> </td><td> </td></tr> <tr><td> </td><td> </td><td> </td><td> </td></tr> <tr><td> </td><td> </td><td> </td><td> </td></tr> <tr><td> </td><td> </td><td> </td><td> </td></tr> <tr><td> </td><td> </td><td> </td><td> </td></tr> <tr><td> </td><td> </td><td> </td><td> </td></tr> <tr><td> </td><td> </td><td> </td><td> </td></tr> </tbody> </table>		Index	Änderungen	Datum	Name																																									gez. R. Baur Datum: 18.12.02 Ersetzt für Plan-Nr. Phase Index Ersetzt durch Plan-Nr. Index Anlage Planfeststellungsunterlagen	
Index	Änderungen	Datum	Name																																												
Genehmigungsvermerk – Eisenbahn-Bundesamt		Anlage 9.2 36-01																																													
<table border="1"> <thead> <tr> <th>Datum</th> <th>Genehmigungsvermerk</th> <th>Name</th> <th>Unterschrift</th> </tr> </thead> <tbody> <tr><td> </td><td> </td><td> </td><td> </td></tr> <tr><td> </td><td> </td><td> </td><td> </td></tr> <tr><td> </td><td> </td><td> </td><td> </td></tr> <tr><td> </td><td> </td><td> </td><td> </td></tr> </tbody> </table>		Datum	Genehmigungsvermerk	Name	Unterschrift																	Blatt 1 von 27																									
Datum	Genehmigungsvermerk	Name	Unterschrift																																												

"Urheberschutz" – alle Nutzungsrechte bei der DB AG