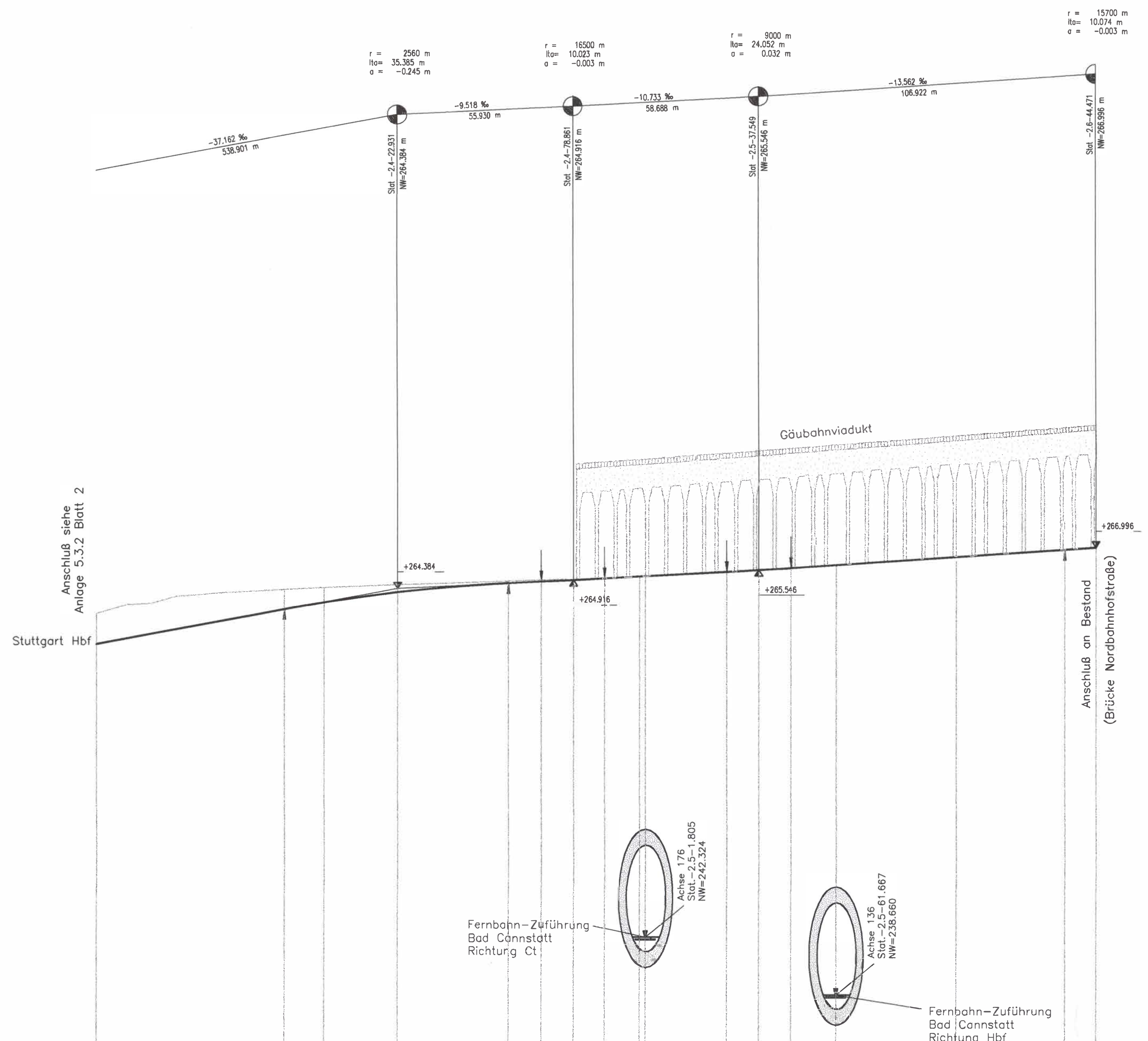

M = 1:1000/200
N 235.00 m

Gradiente Achse 311	263.059	263.501	264.139	264.721	264.821	264.919	265.024	265.143	265.180	265.438	265.553	265.682	265.874	266.393	266.859	266.993
Gelände	264.309	264.434	264.609	264.846	264.918	264.967	264.991	265.017	265.021	265.271	265.288	265.304	265.448	266.092	266.505	266.609
Station	-2.3-87.546	-2.4-0.000	-2.4-22.931	-2.4-58.316	-2.4-68.838	-2.4-78.861	-2.4-88.884	-2.5-0.000	-2.5-1.805	-2.5-27.505	-2.5-37.549	-2.5-47.593	-2.5-61.667	-2.6-0.000	-2.6-34.397	-2.6-44.471

-2.4 -2.5 -2.6 -2.6-44.471

Anschluß an S-Bahn Stg Nord

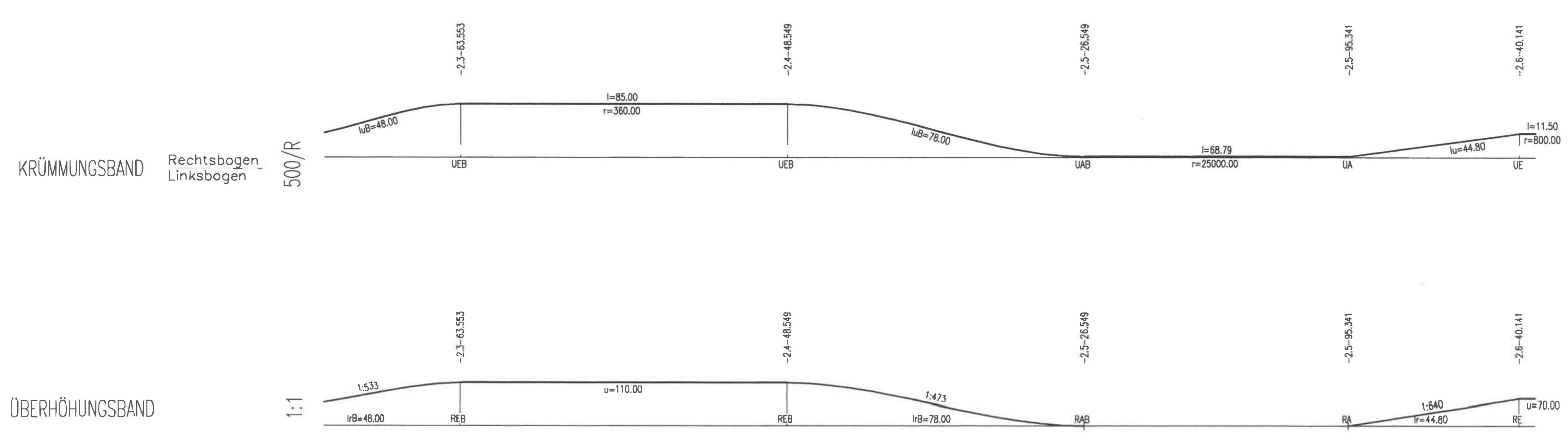

Höhenangaben im NEUEN SYSTEM:
Höhendifferenz zw. altem (württ.)
System und Neuem System

Stuttgart 21

Planfestgestellt gemäß § 18 Abs. 1 AEG durch EBA
vom 13. Okt. 2[illegible]
Az.: 59160 PAP-PS 21-PFA 1.5
Eisenbahn-Bundesamt
Ast. Karlsruhe/Stuttgart
Im Auftrag
[signature]

Umgestaltung des Bahnknotens Stuttgart

Ausbau- und Neubaustrecke Stuttgart – Augsburg
Bereich Stuttgart – Wendlingen mit Flughafenanbindung

Planfeststellungsabschnitt 1.5 Zuführung Feuerbach/Bad Cannstatt – Generalplanung
Bau-km -4.0-90.340 bis Bau-km -0.4 -42.000 / Stat. -4.8-64.359 bis Bau-km -0.4-42.000

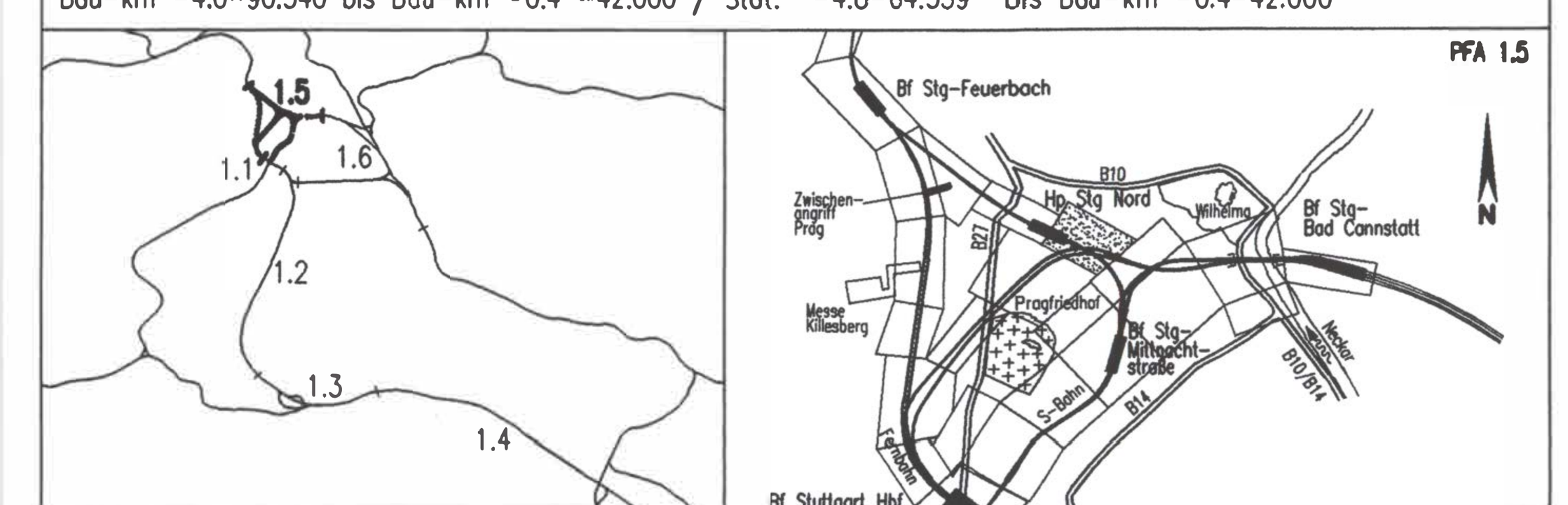

Geographische Codierung	Blattschnittcodierung	Organisatorische Codierung
1.5 | 0 3 | I v (PFA, Bauabschnitt, Blattschnitt)	4 8 0 0 | A A – 2 0 (Streckennummer, Bezirk)	P | I s h | V M 2 1 | 0 0 (Phase, Planzeichen, Gewerk, Ebene, Planinhalt, Index)

Auftraggeber
DBProjekte Süd GmbH
Wolframstraße 20
70191 Stuttgart
Tel. 07 11 / 2 27 85 – 0
Fax. 07 11 / 2 27 85 – 999

Projektsteuerung
Drees & Sommer
Infra Consult & Management GmbH
Lautenschlagerstraße 2
70173 Stuttgart
Tel. 07 11 / 22 29 33 – 10
Fax. 07 11 / 22 29 33 – 90

Planer – bearbeitet im Auftrag der DBProjekte Süd GmbH
Planungsgemeinschaft SI/IBV für Stuttgart 21 PFA 1.5
SPIEKERMANN GmbH
Tübinger Straße 10
70178 Stuttgart
Tel. 0711/ 22 42-0
Fax. 0711/ 22 42-249
INGENIEURBÜRO VÖSSING
Theodor-Heuss-Straße 6
70174 Stuttgart
Tel. 0711/ 22 55 89-0
Fax. 0711/ 22 55 89-70

SI IV
Stuttgart, den 17.12.02
i.V. [signature]

Höhenplan

S-Bahn nach Stg Nord, Achse 311
Str. 4805 Stg Nord – Stuttgart Hbf (tief) Stat. -2.6-44.471 bis -2.3-27.760

	Datum	Name
Gezeichnet	12/02	Köhncke (SI)
Bearbeiter	12/02	Sikorski (SI)

06 - 02

"Urheberschutz" – Alle Rechte bei der DBProjekte Süd GmbH

Maßstab 1:1000/200

Änderungsvermerke

Index	Änderungen	Datum	Name

Freigabe DBProjekte Süd GmbH
gez. R. Baur
Datum: 18.12.02

Ersatz für Plan-Nr. (Phase, Index)
Ersetzt durch Plan-Nr.

Genehmigungsvermerk – Eisenbahn-Bundesamt

Datum	Genehmigungsvermerk	Name	Unterschrift

Anlage Planfeststellungsunterlagen
Anlage 5.3.1
Blatt 2 von 2

f:\infra1\5379\Planung\14_Gepl.\Endfertigung\05_Höhenplan\5V03PM21.DWG