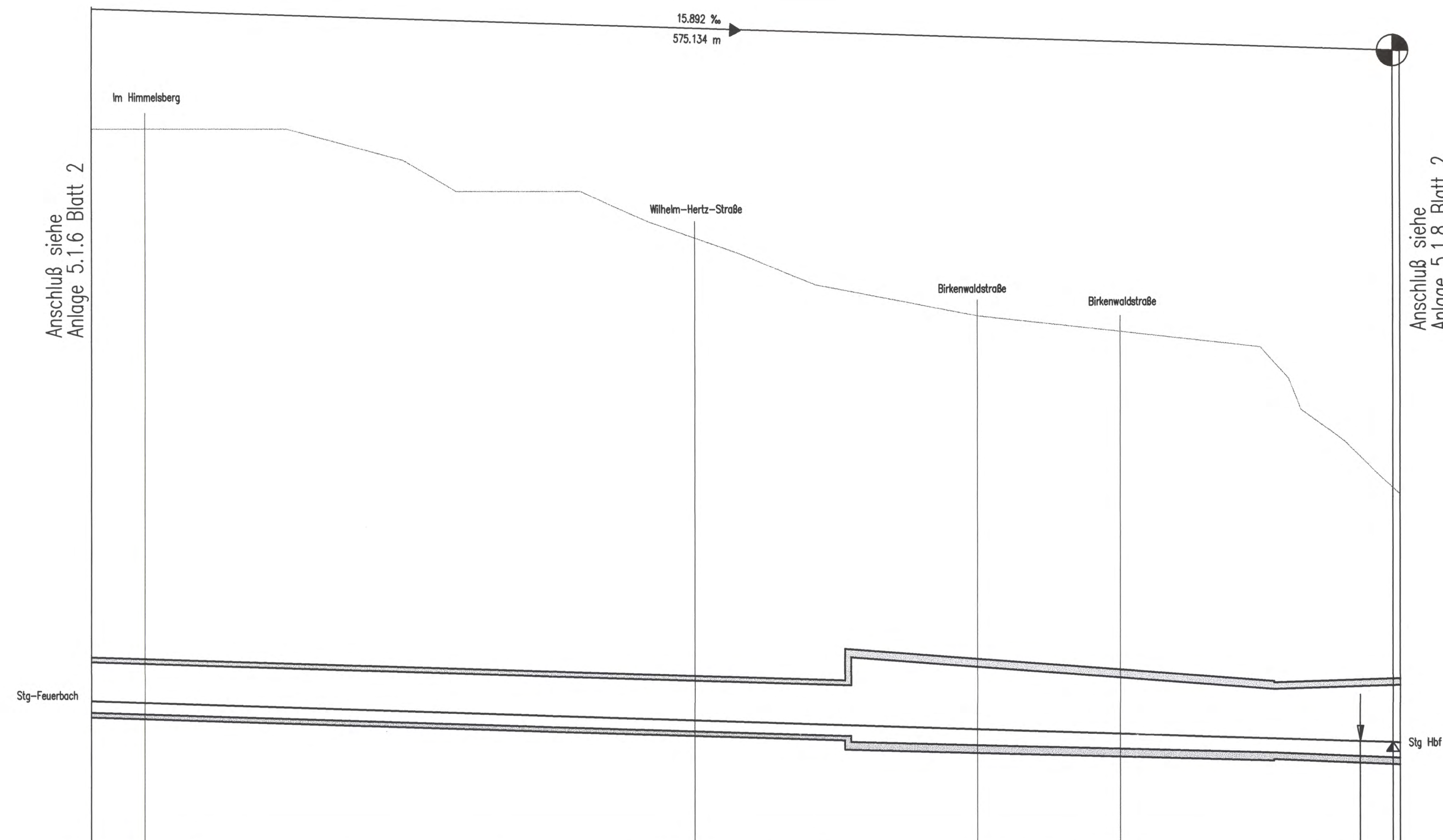


$r_a = 7500.000 \text{ m}$   
 $l_{ta} = 10.449 \text{ m}$   
 $a = 0.007 \text{ m}$   
 $km = -0.5 - 17.500$   
 $NW = N241.810 \text{ m}$



$M = 1:1000/500$   
 $N = 225.000 \text{ m}$

Gradiente Achse 252

Gelände

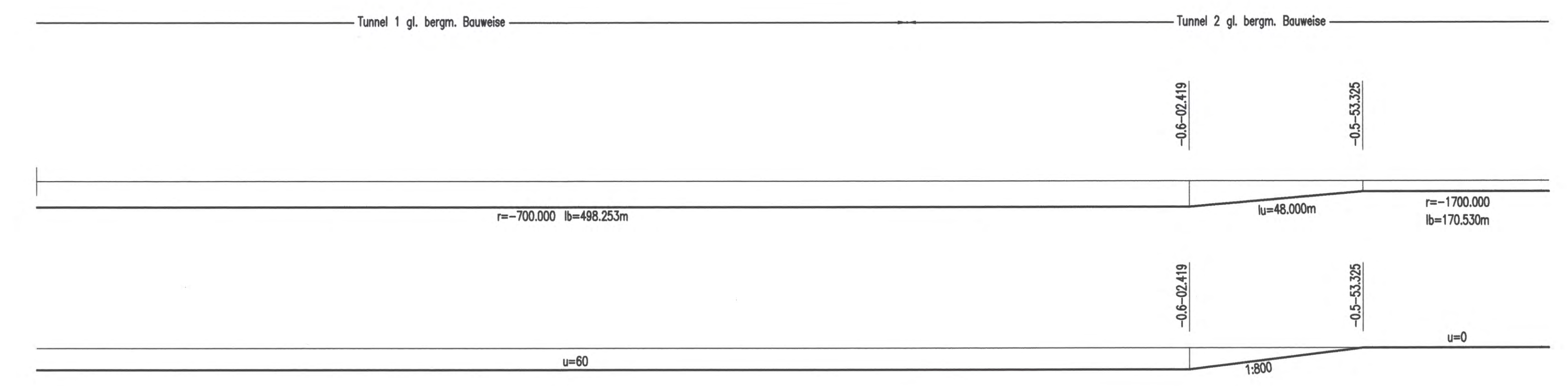
Kilometrierung

	248.402	247.889	247.094	246.300	245.505	244.710	243.916	243.121	242.327	241.532	241.817	241.784
		340.005	337.302	330.005	324.281	314.813	310.005	307.227	298.755	287.455	282.505	
	-832.322	-900.000	-850.000	-800.000	-750.000	-700.000	-650.000	-600.000	-550.000	-527.949	-517.500	-515.180
		-0.9		-0.8		-0.7		-0.6				
						Gemarkung Stuttgart						

Krümmungsband  
 $500 / R \text{ (cm)}$

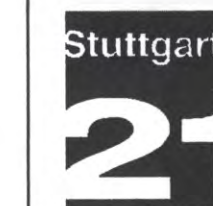
Rechtsbogen  
 Linksbogen

Überhöhungsband  
 $u \text{ [mm] } 1:1$




bearbeitet von: **Ingenieurbüro für Tunnel- und Felsbau**  
 Konradstraße 48b  
 70133 Karlsruhe  
 E-mail: office.karlsruhe@muelhereth.com  
 Tel. (0721) 35461-0  
 Fax (0721) 35461-25

Höhenangaben im NEUEN SYSTEM:  
 Höhendifferenz zw. altem (württ.)  
 System und Neuem System

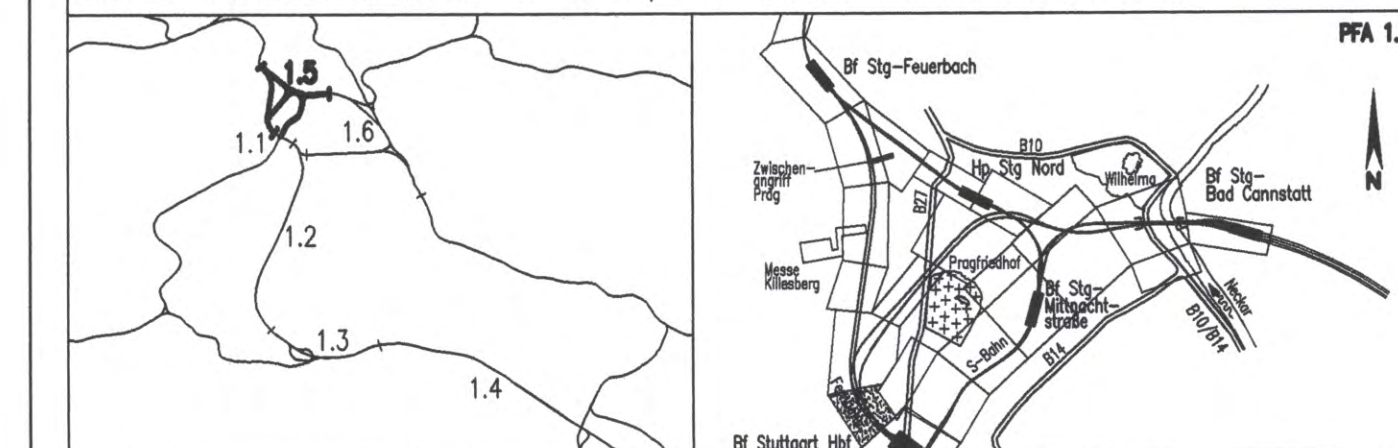


Planfestgestellt gemäß  
 durch Bes.  
 13. Okt. 20  
 vom  
 BUNDESAMT FÜR  
 VERKEHRSSACHWENDE  
 UND VERKEHRSSYSTEME

**Umgestaltung des Bahnknotens Stuttgart**  
 Ausbau- und Neubaustrecke Stuttgart - Augsburg  
 Bereich Stuttgart - Wendlingen mit Flughafenanbindung



Planfeststellungsabschnitt 1.5 Zuführung Feuerbach/Bad Cannstatt - Generalplanung  
 Bau-km -4.0-90.340 bis Bau-km -0.4-42.000 / Stat. -4.8-64.359 bis Bau-km -0.4-42.000



Auftragsgeber DBProjekte Süd GmbH Wallrafstraße 20 70191 Stuttgart Tel. 07 11 / 2 27 85 - 0 Fax. 07 11 / 2 27 85 - 999	Projektsteuerung Dres & Sommer Infra Consult & Management GmbH Ludwigsplatzstraße 2 70173 Stuttgart Tel. 07 11 / 22 29 33 - 10 Fax. 07 11 / 22 29 33 - 90	Planer - bearbeitet im Auftrag der DBProjekte Süd GmbH Planungs-gesellschaft S/BN für Stuttgart 21 PFA 1.5 SPEKTRUM GmbH Theodor-Heuss-Straße 6 70174 Stuttgart Tel. 0711 / 22 42-3 Fax. 0711 / 22 42-249	Planer - bearbeitet im Auftrag der DBProjekte Süd GmbH INGENIEURBÜRO KÖSSING Theodor-Heuss-Straße 6 70174 Stuttgart Tel. 0711 / 22 55 99-0 Fax. 0711 / 22 55 99-70
---	---	--	--

<b>Höhenplan</b> Fernbahn nach Feuerbach Achse 252 Str. 4813 Stg-Feuerbach - Ulm Hbf, Bau-km -0.9-32.322 bis -0.5-15.190		Datum Name Gezeichnet 12/02 Negru (BV) Bearbeiter 12/02 Memmler (BV)								
Maßstab <b>1:1000/500</b>		Freigabe DBProjekte Süd GmbH gez. R. Baur Datum: 18.12.02								
"Urheberschutz" - Alle Rechte bei der DBProjekte Süd GmbH		Ersatz für Plan-Nr. ersetzt durch Plan-Nr.								
Genehmigungsvermerk - Eisenbahnbundesamt <table border="1"> <tr> <th>Datum</th> <th>Genehmigungsvermerk</th> <th>Name</th> <th>Unterschrift</th> </tr> <tr> <td></td> <td></td> <td></td> <td></td> </tr> </table>		Datum	Genehmigungsvermerk	Name	Unterschrift					Anlage Planfeststellungsunterlagen <b>Anlage 5.1.7</b> Blatt 2 von 2
Datum	Genehmigungsvermerk	Name	Unterschrift							