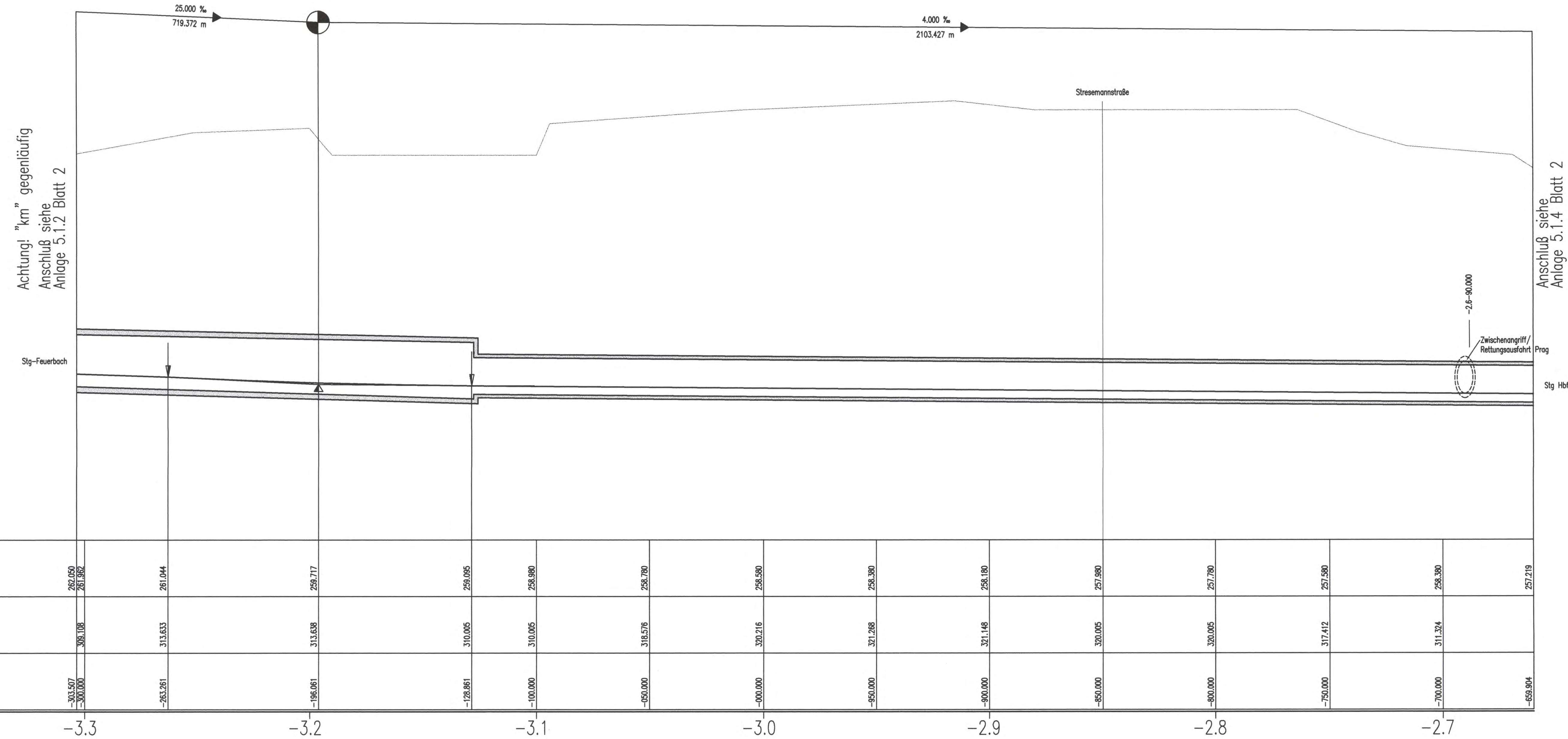


ra = 6400.000 m  
 lta = 67.200 m  
 a = 0.353 m  
 km = -3.1-96.061  
 NW = N259.364 m



M 1:1000/500  
 N 225.000 m

Gradiente Achse 252	262.050	261.592	261.044	259.717	259.095	258.990	258.790	258.590	258.390	258.190	257.990	257.790	257.590	257.390	257.219
Gelände	306.108	315.653	315.638	310.095	310.095	310.095	316.576	320.216	321.268	321.146	320.095	320.095	317.412	311.324	257.219
Kilometrierung	-303.507	-263.261	-196.061	-128.861	-100.000	-650.000	-600.000	-550.000	-500.000	-450.000	-400.000	-350.000	-300.000	-250.000	-200.000
	-3.3	-3.2	-3.1	-3.0	-2.9	-2.8	-2.7								

Gemarkung Feuerbach ——— Gemarkung Stuttgart

Tunnel 2 gl. bergm. Bauweise

Tunnel 1 gl. bergm. Bauweise

r=1200.000 lb=914.436m

u=120

Krümmungsband  
 500 / R (cm)


Rechtsbogen  
 Linksbogen

Überhöhungsband  
 u [mm] 1:1

bearbeitet von: müller+hereth

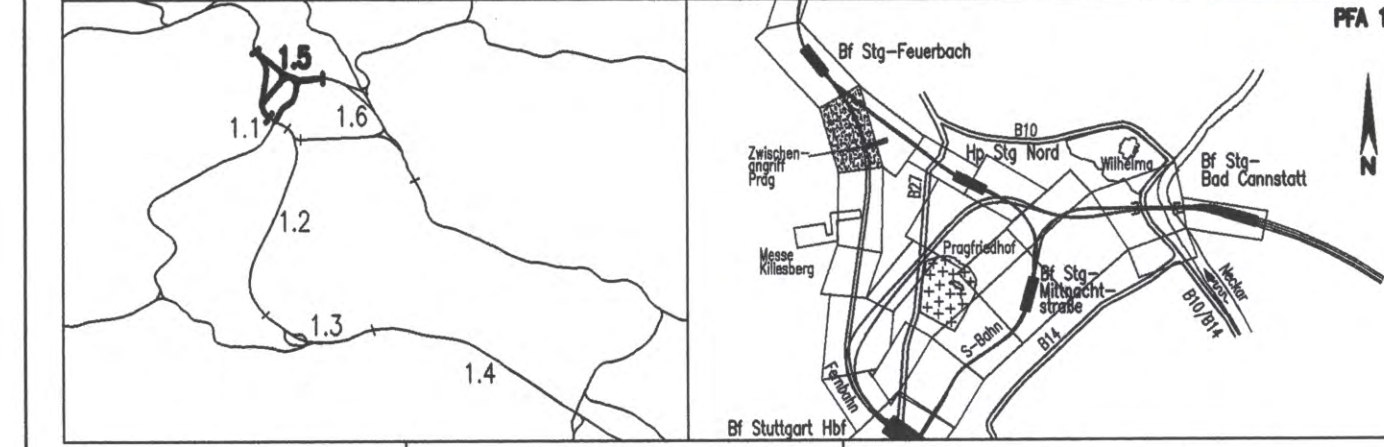
Ingenieurbüro für Tunnel- und Falsbau  
 Körberstraße 46b  
 70133 Karlsruhe  
 E-mail: office.karlsruhe@muelhereth.com  
 Tel. (0721) 35461-0  
 Fax (0721) 35461-25

Höhengaben im NEUEN SYSTEM:  
 Höhendifferenz zw. altem (württ.)  
 System und Neuem System



Umgestaltung des Bahnnotens Stuttgart  
 Ausbau- und Neubaubstrecke Stuttgart - Augsburg  
 Bereich Stuttgart - Wendlingen mit Flughafenbindung

Planfeststellungsabschnitt 1.5 Zuführung Feuerbach/Bad Cannstatt  
 Bau-km -4.0-90.340 bis Bau-km -0.4-42.000 / Stat. -4.8-64.359 bis Bau-km -0.4-42.000



Geographische Codierung 1 5   0 1   1 1   1 1   1 1	Blattschnittcodierung 4 8   1 3   H A   X X   X X	Organisatorische Codierung P   1 5   h   V   M   6   1   0   0
Auftraggeber DB Projekte Süd GmbH Bahnhofsplatz 21 70391 Stuttgart Tel. 07 11 / 2 27 85 - 0 Fax. 07 11 / 2 27 85 - 999	Projektsteuerung Drees & Sommer Infa Consult & Management GmbH Ludwigsplatzstraße 2 70373 Stuttgart Tel. 07 11 / 2 27 85 - 10 Fax. 07 11 / 2 27 85 - 999	Pionier - bearbeitet im Auftrag der DB Projekte Süd GmbH Planungsgemeinschaft S/09 für Stuttgart 21 PFA 1.5 RICHARD VOSSING Theodor-Heuss-Strasse 6 70378 Stuttgart Tel. 0711 / 22 42-0 Fax. 0711 / 22 42-249

<b>Höhenplan</b> Fernbahn nach Feuerbach Achse 252 Str. 4813 Stg-Feuerbach - Ulm Hbf, Bau-km -3.3-03.507 bis -2.6-59.904		Datum 12/02	Name Volk (BV)
"Urheberschutz" - Alle Rechte bei der DB Projekte Süd GmbH		Datum 12/02	Name Memmler (BV)
Anderungsvermerke		Maßstab 1:1000/500	
Genehmigungsvermerke - Eisenbahnbundesamt		Freigabe DB Projekte Süd GmbH gez. R. Baur Datum: 18.12.02	
Anlage 5.1.3 Blatt 2 von 2		Ersatz für Plan-Nr. _____ Freigelegt durch Plan-Nr. _____ Anlage Planfeststellungsunterlagen	