Legende

Bestand

Wald	Kleingärten, Obstbaumbestände
Gehölz	Ruderalfläche
Grünland	Gewässer
Acker, Obstplantagen	versiegelte, überbaute Flächen

Landschaftspflegerische Maßnahmen

- Waldneubegründung
- Anlage von Hecken, Feldgehölzen, Waldmänteln
- Anlage von gewässerbegleitenden Gehölzsäumen, Gehölzpflanzungen auf Feuchtstandorten
- Waldsaumgestaltung
- Anpflanzung von Einzelbäumen - Laubbäume
- Anpflanzung von Einzelbäumen - Obstbäume
- Herstellung von Habitatelementen
- Begrünung von Stütz-, Schallschutzwänden, einseitig
- Anlage von Streuobstwiesen
- Durchführung von Entwicklungsmaßnahmen in Streuobstbeständen
- Landschaftsrasenansaat
- Grünlandansaat
- Grünlandextensivierung
- Parkeinrichtungsfläche (Rasenansaat, Stauden- und Gehölzanpflanzung, Anlage von Wegen)
- Entwicklung und Pflege von Magerrasen und Feuchtwiesen nach Pflegeplan
- Einrichtung von Sukzessionsflächen, Saumzonen
- Entwicklung von Magerstandorten im Einschnitt
- Schotterrasen
- Rückführung von Gärten in Wiesenflächen
- Anlage von Gärten auf Ackerflächen
- Entwicklung von Feuchtbiotopen / Ansiedlung von Röhrichtpflanzen
- Anlage von Flachufern
- naturnahe Verlegung von Fließgewässern
- Geländemodellierung: Abgrabung / Aufschüttung
- Beseitigung von Verdolungen und Aufschüttungen
- Beseitigung von Fichtenaufforstungen
- Rekultivierung bauzeitlich beanspruchter Flächen
- Rückbau technischer Einrichtungen und Wege
- Einrichtung flächiger Schutzmaßnahmen
- Einrichtung von Schutzmaßnahmen
- C 1 Aufstellung von Nistkästen
  C 4 Pflanzung von Hecken und Waldsäumen in Kombination mit Reisighaufen und Streuobstpflanzungen
  C 5 Anbringen von Fledermauskästen
- C 2 Blühstreifen
- C 3 Feldlerchenfenster
- C 6 Ausgleichsmaßnahme Zauneidechse

- S 1 Schutzmaßnahme (mit Nr.)
- G 1 Gestaltungsmaßnahme (mit Nr.)
- A 1 Ausgleichsmaßnahme (mit Nr.)
- E 1 Ersatzmaßnahme (mit Nr.)
- C 1 CEF-Maßnahme (mit Nr.)
- Aussichtspunkt
- Maßnahmenabgrenzung
- Grenze des Untersuchungsraums der speziellen artenschutzrechtlichen Prüfung

Sonstiges

- Technische Planung mit Kilometrierung
- Baulogistikfläche
- Grenze des Untersuchungsraums der Schutzgüter des LBPs und der Biotopkartierung
- Gemarkungsgrenze

Planänderungsverfahren AS Wendlingen

- Ergänzende Maßnahmen

Für den Generalplaner PFA 1.4 DE-Consult erstellt von:

UMWELT- UND LANDSCHAFTSPLANUNG
DR. SCHLIEBE, DR. SCHMIDT & DR. Bohmann GBR
Langgasse 3, 86650 Wemding, Tel. 09092/91005-0, Fax 91005-9

Stuttgart 21

DB

Umgestaltung des Bahnknotens Stuttgart

Ausbau- und Neubaustrecke Stuttgart - Augsburg
Bereich Stuttgart-Wendlingen

Planfeststellungsabschnitt 1.4 Filderbereich bis Wendlingen

Bauabschnitt km 15,3+11 - km 25.2+00

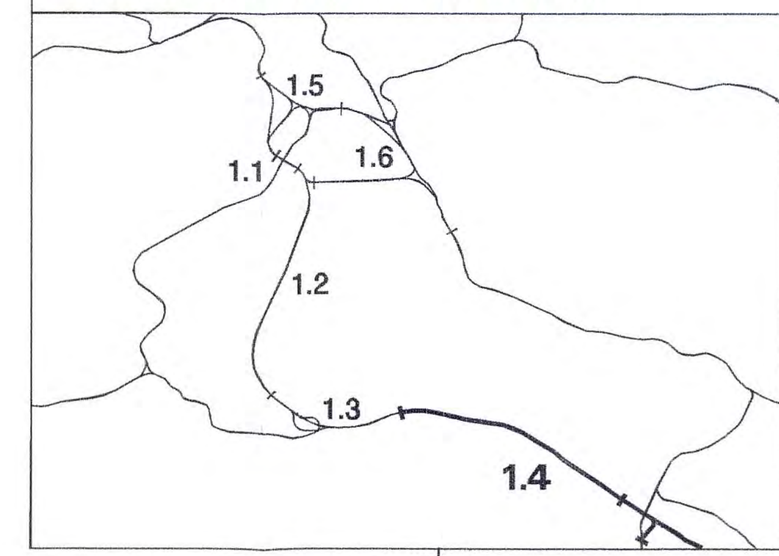

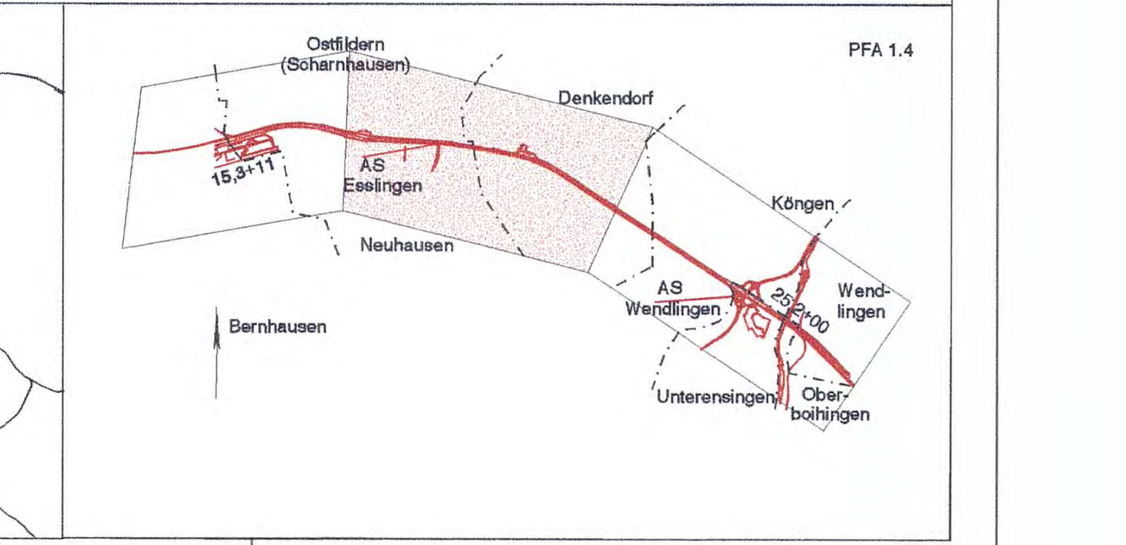

Geographische Codierung			Blattschnittcodierung		Organisatorische Codierung					
1.4	1 4	0 0	4 8 1 3	I L - 6 0	P	U a l ü	U	K A	5	0 0
PFA	Bauabschnitt	Blattschnitt	Streckennummer	Bezirk	Phase	Planzeichen	Gewerk	Ebene	Planinhalt	Index

Auftraggeber
DBProjekt Stuttgart-Ulm GmbH
Räpplenstraße 17
70191 Stuttgart
Tel. 07 11 / 933 19 - 0

Projektsteuerung
Drees & Sommer AG
Infra Consult & Management GmbH
Lautenschlagerstraße 2
70173 Stuttgart
Tel. 07 11 / 22 29 33 - 10
Fax. 07 11 / 22 29 33 - 90

Planer - bearbeitet im Auftrag der DB Projekt Stuttgart-Ulm GmbH
DE-Consult
Jägerstraße 40
70174 Stuttgart
Tel. 0711 / 229 18 - 0
Fax 0711 / 229 18 - 99

Aufgestellt:
DE-Consult
gez. Glaser
Stuttgart, 30.09.2003

Übersicht der landschaftspflegerischen Maßnahmen

	Datum	Name
Gezeichnet	08/03	Le
Bearbeiter	08/03	Kro/Schm

Maßstab 1:5.000

"Urheberschutz" - Alle Rechte bei der DB Projekt Stuttgart-Ulm GmbH

Änderungsvermerke

Index	Änderungen	Datum	Name
D	Änderung auf Teilflächen der Maßnahme A 1.2	19.01.2016	gez. Jacobi

Freigabe DB Projekt Stuttgart-Ulm GmbH
18. OKT. 2017 gez. ~~Jacobi~~ Denk
Datum: ~~19.01.2016~~ i.V.

Ersatz für Plan-Nr. Phase Index
Ersetzt durch Plan-Nr.

Genehmigungsvermerk - Eisenbahn-Bundesamt

Datum	Genehmigungsvermerk	Name	Unterschrift
	Nur zur Information		

Anlage Planfeststellungsunterlagen
Anlage 18.2.3
Blatt 2 D von 3

4U14PKA5.00_

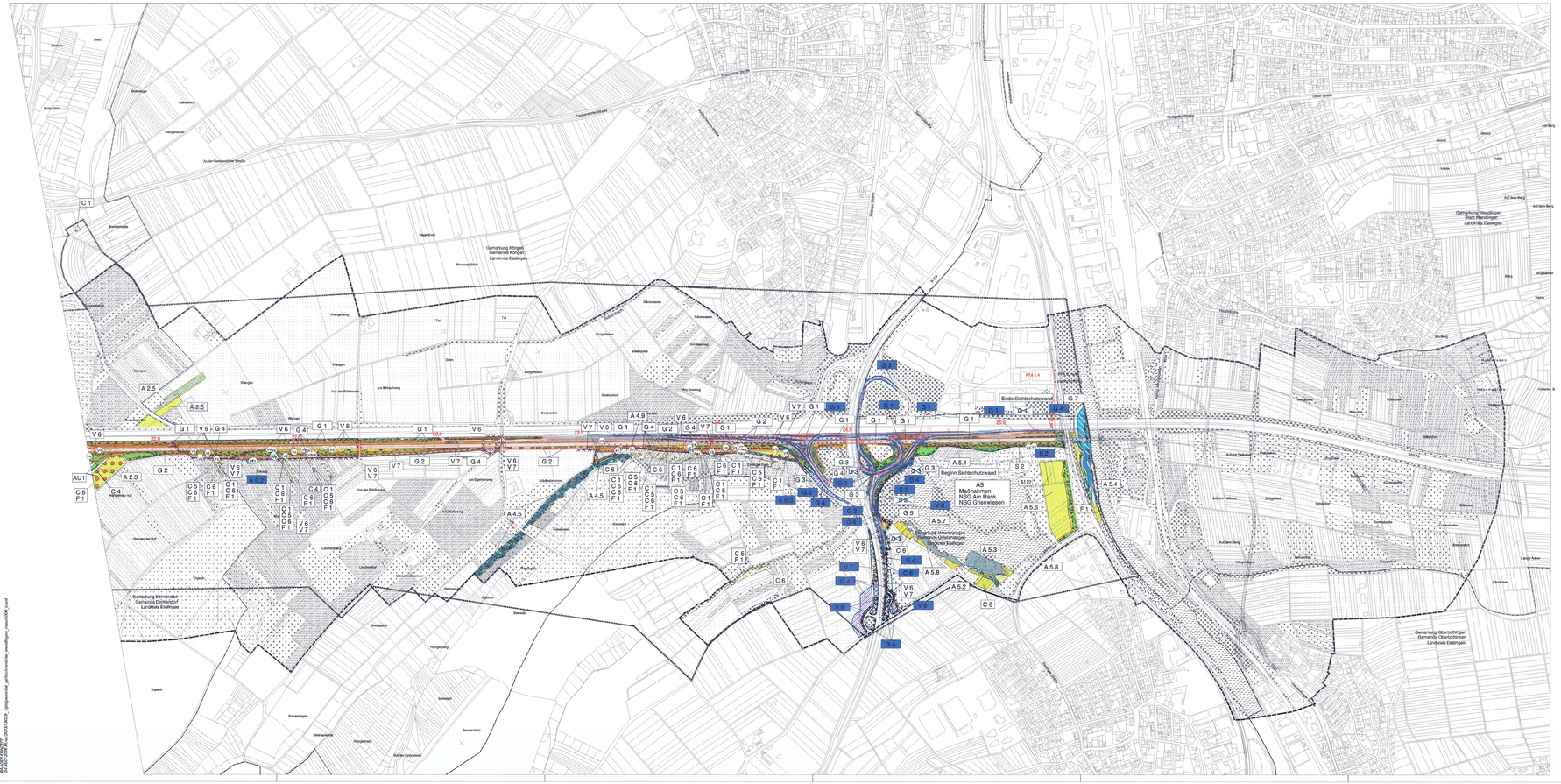

Legende

Bestand

- Wald
- Gehölz
- Grünland
- Acker, Obstplantagen
- Kleingärten, Obstbaumbestände
- Ruderalfläche
- Gewässer
- versiegelte, überbaute Flächen

Landschaftspflegerische Maßnahmen

- Waldneubegründung
- Anlage von Hecken, Feldgehölzen, Waldmänteln
- Anlage von gewässerbegleitenden Gehölzsäumen, Gehölzpflanzungen auf Feuchtstandorten
- Waldsaumgestaltung
- Anpflanzung von Einzelbäumen - Laubbäume
- Anpflanzung von Einzelbäumen - Obstbäume
- Herstellung von Habitatelementen
- Begrünung von Stütz-, Schallschutzwänden, einseitig
- Anlage von Streuobstwiesen
- Durchführung von Entwicklungsmaßnahmen in Streuobstbeständen
- Landschaftsrasenansaat
- Grünlandansaat
- Grünlandextensivierung
- Parkeinrichtungsfläche (Rasenansaat, Stauden- und Gehölzanpflanzung, Anlage von Wegen)
- Entwicklung und Pflege von Magerrasen und Feuchtwiesen nach Pflegeplan
- Einrichtung von Sukzessionsflächen, Saumzonen
- Entwicklung von Magerstandorten im Einschnitt
- Schotterrasen
- Rückführung von Gärten in Wiesenflächen
- Anlage von Gärten auf Ackerflächen
- Entwicklung von Feuchtbiotopen / Ansiedlung von Röhrichtpflanzen
- Anlage von Flachufern
- naturnahe Verlegung von Fließgewässern
- Gehölzsaum
- Geländemodellierung: Abgrabung / Aufschüttung
- Beseitigung von Verdolungen und Aufschüttungen
- Beseitigung von Fichtenaufforstungen
- Rekultivierung bauzeitlich beanspruchter Flächen
- Rückbau technischer Einrichtungen und Wege
- Einrichtung flächiger Schutzmaßnahmen
- Einrichtung von Schutzmaßnahmen
- S 1 Schutzmaßnahme (mit Nr.)
- G 1 Gestaltungsmaßnahme (mit Nr.)
- A 1 Ausgleichsmaßnahme (mit Nr.)
- E 1 Ersatzmaßnahme (mit Nr.)
- C 1 CEF-Maßnahme (mit Nr.)
- C 1 Aufstellung von Nistkästen
- C 4 Reiaghaufen/Heckenanpflanzung für Neuntöter
- C 5 Anbringen von Fledermauskästen
- C 6 Ausgleichsmaßnahme Zauneidechse
- V 4 Vermeidungsmaßnahme (mit Nr.)
- V 4 Baumhöhlenkontrolle Fledermaus
- V 5 Baumhöhlenkontrolle / Umsiedlung Totholzkäfer
- V 6 Reptilienschutzzaun Umsiedlung
- V 7 Retilienschutzzaun Baufeld
- AU 1 Ausgleichsmaßnahme (mit Nr.)
- AU 1 Begründung naturnaher Laubwaldbestände
- AU 2 Entwicklung Flachlandmähwiese
- R 1 Risikomanagement (mit Nr.)
- R 1 Aussiedlung Eremit
- F 1 FCS-Maßnahme (mit Nr.)
- F 1 Erhaltungspflege/Neupflanzung Habitatbäume Eremit
- Aussichtspunkt
- Maßnahmenabgrenzung
- Grenze des Untersuchungsraums der speziellen artenschutzrechtlichen Prüfung

Sonstiges

- Technische Planung mit Kilometrierung
- Baulogistikfläche
- Grenze des Untersuchungsraums der Schutzgüter des LBPs und der Biotopkartierung
- Gemarkungsgrenze

Planung RP Stuttgart nur nachrichtlich

- technische Planung

Planänderungsverfahren AS Wendlingen

- technische Planung
- Ergänzende Maßnahmen
- Entfallende Maßnahmen
- V 8 Bauzeitenregelung Amphibien auf Wirtschaftsweg

Maßnahmen des PFA 2.1 a/b (nachrichtlich)

- Maßnahmen in benachbarten Planfeststellungsabschnitten nachrichtlich dargestellt
- Anpflanzung von Gehölzen: Strauch- und Baumpflanzung
- Sukzessionsflächen
- Wiederherstellung Grünland
- Gestaltung Flutmulde

Für den Genehmigungsplan PFA 1.4 DE-Consult erstellt von:

UMWELT- UND LANDSCHAFTSPLANUNG
DR.-ING.KOHL, DR.-ING.MAETZ & DIPL.Ökologen (SRL)
Langestraße 6, 96052 Bamberg, Tel. 0949/9515-0, Fax 0/0949

Stuttgart 21

DB

Umgestaltung des Bahnknotens Stuttgart

Ausbau- und Neubaustrecke Stuttgart - Augsburg
Bereich Stuttgart-Wendlingen

Planfeststellungsabschnitt 1.4 Filderbereich bis Wendlingen

Bauabschnitt km 15,3+11 - km 25,2+00

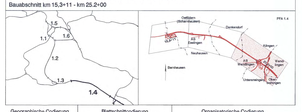

Geographische Codierung: 1 4 4 0 0 0 (PFA, Bereich, Abschnitt)

Blattschnittcodierung: 4 8 1 3 1 n - e 0 (Blatt, Blattschnitt)

Organisatorische Codierung: P U 1 1 U K B S 0 0 (Planungsstufe, Gewerk, Raum, Planinhalt, Index)

Auftraggeber
DB Projekt Stuttgart-Ulm GmbH
Räpplenstraße 17
70191 Stuttgart
Tel. 0711 / 932 19 -0

Projektsteuerung
Drees & Sommer AG
ARGE Drees & Sommer AG
Mitte Consult & Management GmbH
Hohenheimer Straße 2
70178 Stuttgart
Tel. 07 11 / 22 30 39 - 19
Fax. 07 11 / 22 30 30 - 99

Planer - beauftragt im Auftrag der DB Projekt Stuttgart-Ulm GmbH
DE-Consult
Jägerstraße 44
70174 Stuttgart
Tel. 0711 / 220 10 - 0
Fax 0711 / 220 10 – 99

Aufgestellt: DE-Consult
gez. Glaser
Stuttgart, 30.09.2003

Übersicht der landschaftspflegerischen Maßnahmen

	Datum	Name
Gezeichnet	08/03	Le
Bearbeitet	08/03	Kro/Schm

Maßstab 1:5.000

"Urheberschutz" - Alle Rechte bei der DB Projekt Stuttgart-Ulm GmbH

Änderungsvermerke

Index	Änderungen	Datum	Name
2	Anpassung/Fristverlängerung	19.01.2016	ges. Jacob

Freigabe DB Projekt Stuttgart-Ulm GmbH
i. A. ppa. Hecker
Dr. Zerle
Datum: 19.01.2016

Ersatz für Plan-Nr. Plan
Ersetzt durch Plan-Nr. Plan

Genehmigungsvermerk - Eisenbahn-Bundesamt

Datum	Genehmigungsvermerk	Name	Unterschrift

Anlage Planfeststellungsunterlagen

Anlage 18.2.3

Blatt 3D von 3

Mehr zur Information

Bearbeitungsstand: 19.01.2016 10:47:04 Uhr
Z:\projekte\1_Stuttgart_Ulm\1_Planung\1_Ausbau_Neubaustrecke\1_Stuttgart_Wendlingen\1_Planfeststellung\1_PFA_1_4\Plan\Landschaftspflege\Uebersicht_LP_Massnahmen_PFA_1_4_2_2.dgn