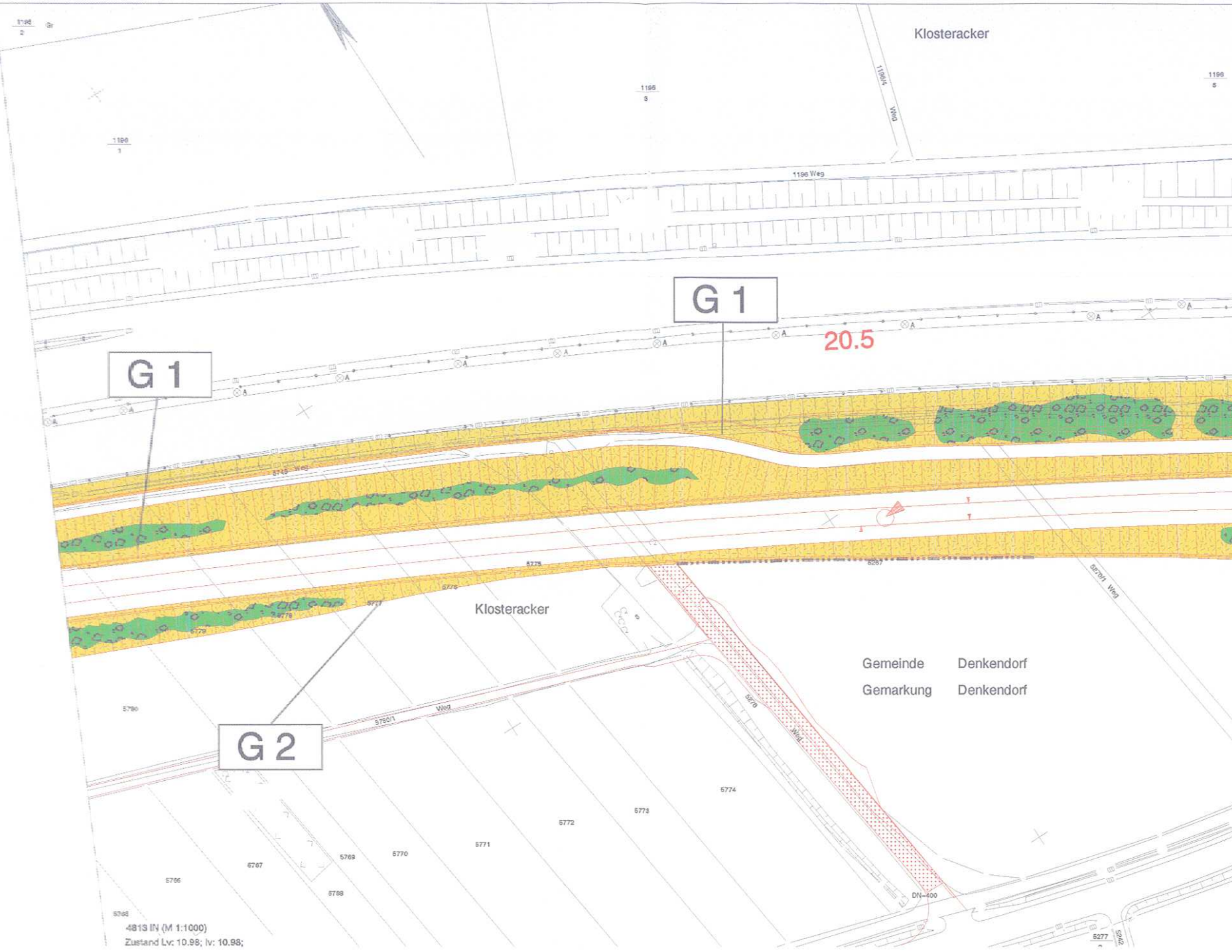
Klosteracker
1196 2
Gr
1196 1
1196 3
1196/4 Weg
1196 5
1196 Weg
G 1
G 1
20.5
5749 Weg
5775
5776
5777
5778
5779
5267
5270/1 Weg
Klosteracker
Gemeinde Denkendorf
Gemarkung Denkendorf
5780
5780/1 Weg
G 2
5276 Weg
5774
5773
5772
5771
5770
5769
5768
5767
5766
5765
DN-400
5277
5242
4813 IN (M 1:1000)
Zustand Lv: 10.98; lv: 10.98;

BAADER KONZEPT
12-JAN-2016 M:/az/2013/13029_1/gis/gauss/dat_lgl/tisch/amls/sap_ost_mass1000_in0_9A.aml

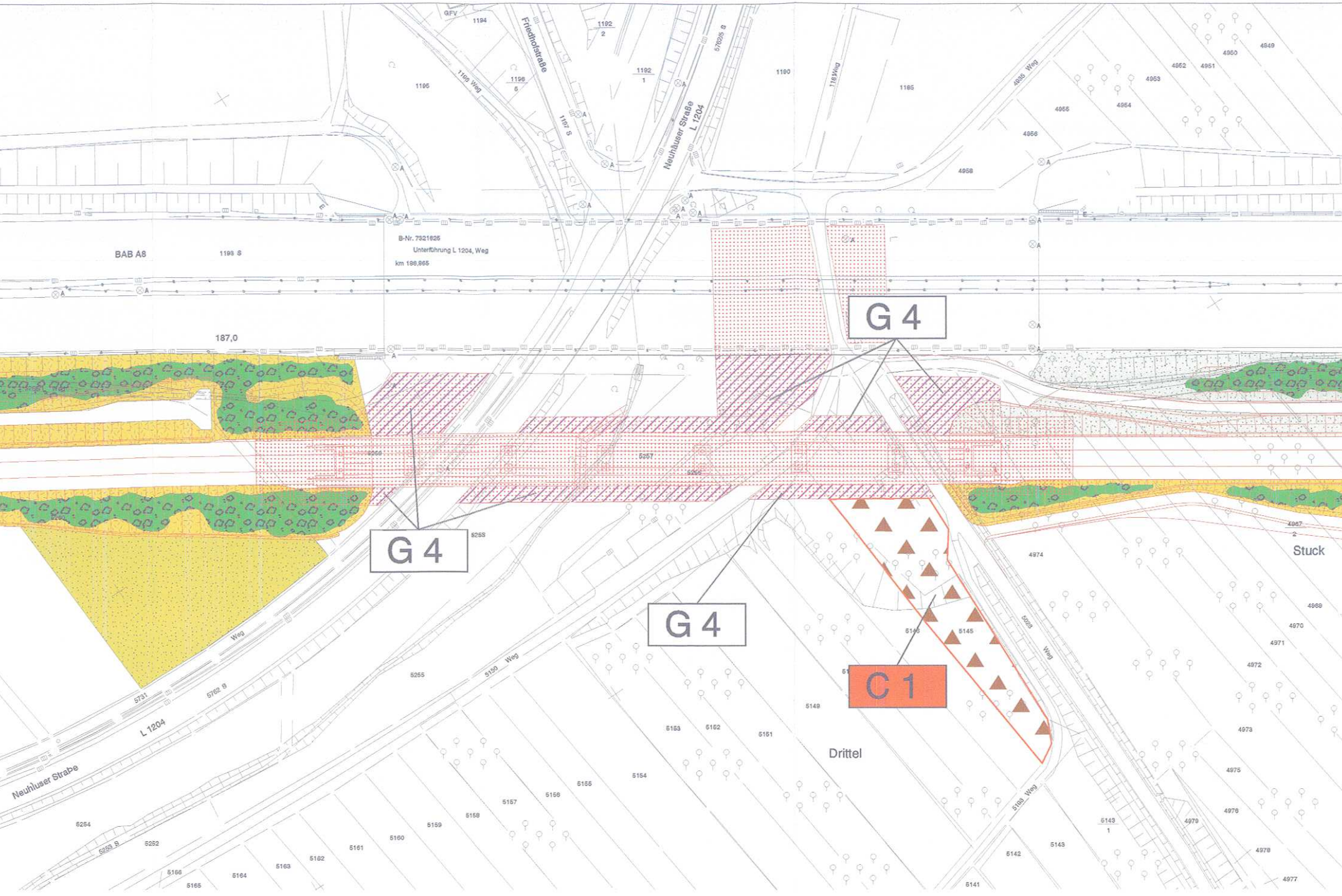
G 4
G 4
G 4
C 1
BAB A8
1198 S
B-Nr. 7321825
Unterführung L 1204, Weg
km 188,865
187,0
Friedhofstraße
Neuhäuser Straße
L 1204
Neuhäuser Straße
L 1204
5762 S
Weg
5150 Weg
5026 Weg
5168 Weg
4955 Weg
1165 Weg
1167 S
GFV
Drittel
Stuck
5255
5253
5257
5145
5146
5149
5151
5152
5153
5154
4974
4967
4968
4969
4970
4971
4972
4973
4975
4976
4978
4979
4977
5143
5142
5141
1190
1185
1196
1194
4949
4950
4951
4952
4953
4954
4955
4956
4958

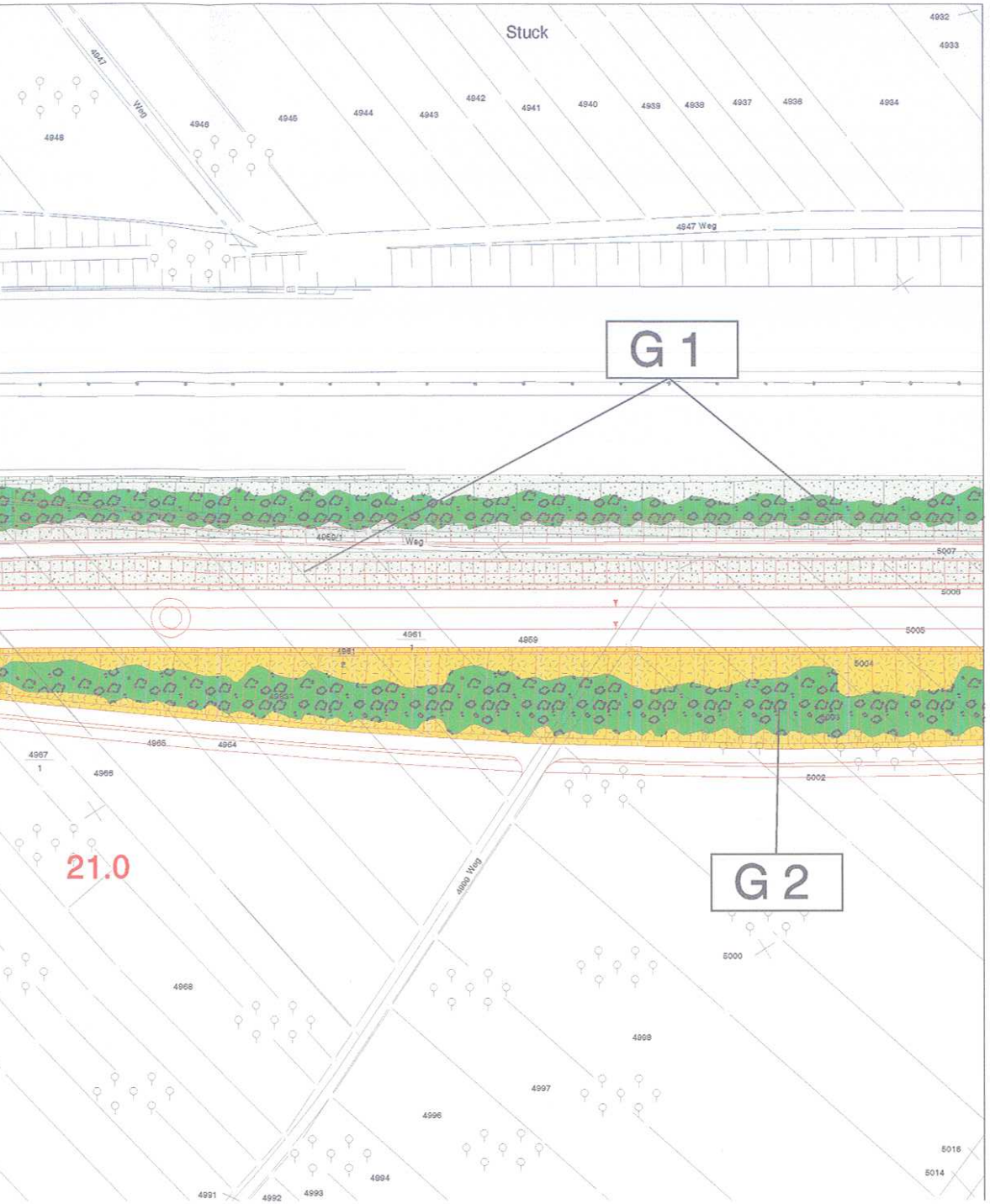
Stuck
4947 Weg
Weg
G 1
G 2
21.0

Legende

Bestand

- ▭ Wald
- ▭ Gehölz
- ▭ Grünland
- ▭ Acker, Obstplantagen
- ▭ Kleingärten, Obstbaumbestände
- ▭ Ruderalfläche
- ▭ Gewässer
- ▭ versiegelte, überbaute Flächen

Landschaftspflegerische Maßnahmen

- 🟩 Waldneubegründung
- 🟩 Anlage von Hecken, Feldgehölzen, Waldmänteln
- 🟦 Anlage von gewässerbegleitenden Gehölzsäumen, Gehölzpflanzungen auf Feuchtstandorten
- ▨ Waldsaumgestaltung
- 🟢 Anpflanzung von Einzelbäumen - Laubbäume
- 🔴 Anpflanzung von Einzelbäumen - Obstbäume
- ● Herstellung von Habitatelementen
- ∩∩∩∩∩∩∩ Begrünung von Stütz-, Schallschutzwänden, einseitig
- 🟨 Anlage von Streuobstwiesen
- 🟧 Durchführung von Entwicklungsmaßnahmen in Streuobstbeständen
- ▨ Landschaftsrasenansaat
- 🟨 Grünlandansaat
- 🟨 Grünlandextensivierung
- 🟨 Parkeinrichtungsfläche (Rasenansaat, Stauden- und Gehölzanpflanzung, Anlage von Wegen)
- ▭ Entwicklung und Pflege von Magerrasen und Feuchtwiesen nach Pflegeplan
- 🟨 Einrichtung von Sukzessionsflächen, Saumzonen
- 🟨 Entwicklung von Magerstandorten im Einschnitt
- 🟨 Schotterrasen
- 🟩 Rückführung von Gärten in Wiesenflächen
- 🟧 Anlage von Gärten auf Ackerflächen
- 🟦 Entwicklung von Feuchtbiotopen / Ansiedlung von Röhrichtpflanzen
- 🟦 Anlage von Flachufern
- ▭ naturnahe Verlegung von Fließgewässern
- ▦ Geländemodellierung: Abgrabung / Aufschüttung
- ▧ Beseitigung von Verdolungen und Aufschüttungen
- ▩ Beseitigung von Fichtenaufforstungen

▨	Rekultivierung bauzeitlich beanspruchter Flächen
▨	Rückbau technischer Einrichtungen und Wege
▩	Einrichtung flächiger Schutzmaßnahmen
⋀⋀	Einrichtung von Schutzmaßnahmen
S 1	Schutzmaßnahme (mit Nr.)
G 1	Gestaltungsmaßnahme (mit Nr.)
A 1	Ausgleichsmaßnahme (mit Nr.)
E 1	Ersatzmaßnahme (mit Nr.)
✳	Aussichtspunkt
-·-·-	Maßnahmenabgrenzung

Sonstiges

0.5	Technische Planung mit Kilometrierung
░	Baulogistikfläche
— — —	Grenze des Untersuchungsraumes
-·-·-	Gemarkungsgrenze
123	Flurstücksnummer

6. Änderungsverfahren

☐	Ergänzende Maßnahmen
☒	Entfallende Maßnahmen
C 1	CEF-Maßnahme (mit Nr.)
▭	C 1 Aufstellung von Nistkästen C 4 Reisighaufen/Heckenanpflanzung für Neuntöter C 5 Anbringen von Fledermauskästen
▨	C 6 Ausgleichsmaßnahme Zauneidechse
V 4	Vermeidungsmaßnahme (mit Nr.)
(V 4)	Baumhöhlenkontrolle Fledermaus
(V 5)	Baumhöhlenkontrolle / Umsiedlung Totholzkäfer
V 6	Reptilienschutzzaun Umsiedlung
V 7	Retilienschutzzaun Baufeld
AU 1	Ausgleichsmaßnahme (mit Nr.)
AU 1	Begründung naturnaher Laubwaldbestände
AU 2	Entwicklung Flachlandmähwiese
R 1	Risikomanagement (mit Nr.)
(R 1)	Aussiedlung Eremit

Für den Generalplaner PfA 1.4 DE-Consult erstellt von:

UMWELT- UND LANDSCHAFTSPLANUNG
DR. SCHLIEBE, DR. SCHMIDT & DR. Bohmann GBR
Langgasse 5, 86650 Wemding, Tel. 09092/91005-0, Fax 91005-9

Stuttgart 21

Umgestaltung des Bahnknotens Stuttgart
Ausbau- und Neubaustrecke Stuttgart - Augsburg
Bereich Stuttgart-Wendlingen

Planungsrechtliche Zulassungsentscheidung
erteilt am 08.04.2016
59101-591pä/009-2014#016
Eisenbahn-Bundesamt,
Außenstelle Karlsruhe/Stuttgart

Im Auftrag ____________
Rommel

EISENBAHN-BUNDESAMT 9 AUSSENSTELLE KARLSRUHE/STUTTGART 9

Planfeststellungsabschnitt 1.4 Filderbereich bis Wendlingen

Bauabschnitt km 15,3+11 - km 25.2+00

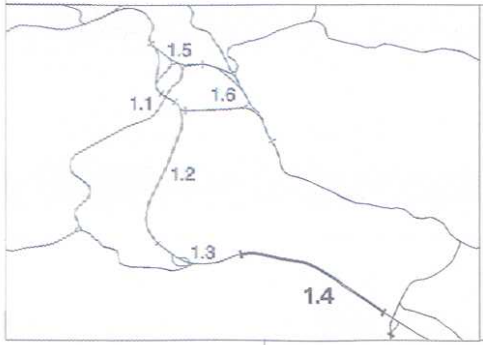
1.5
1.6
1.1
1.2
1.3
1.4

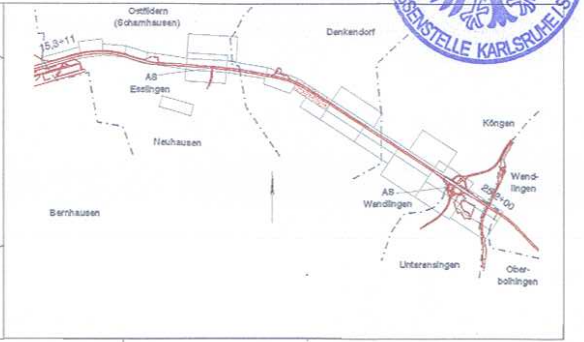
Ostfildern (Scharnhausen)
15,3+11
AS Esslingen
Denkendorf
Neuhausen
Köngen
Wend-lingen
25,2+00
AS Wendlingen
Bernhausen
Unterensingen
Ober-boihingen

Geographische Codierung			Blattschnittcodierung		Organisatorische Codierung			
1.4	1 4	0 0	4 8 1 3	I N _ _ _	P	U a I _	U K N 5	0 0
PFA	Bauabschnitt	Blattschnitt	Streckennummer	Bezirk	Phase	Planzeichen	Gewerk Ebene Planinhalt	Index

Auftraggeber

DBProjekt Stuttgart-Ulm GmbH
Räpplenstraße 17
70191 Stuttgart
Tel. 07 11 / 938 19 - 0

Projektsteuerung

Drees & Sommer AG
Infra Consult & Mangagement GmbH
Lautenschlagerstraße 2
70173 Stuttgart
Tel. 07 11 / 22 29 33 - 10
Fax. 07 11 / 22 29 33 - 90

Planer - bearbeitet im Auftrag der
DB Projekt Stuttgart-Ulm GmbH

DE-Consult
Jägerstraße 40
70174 Stuttgart
Tel. 0711 / 229 18 - 0
Fax 0711 / 229 18 - 99

Aufgestellt:
DE-Consult
gez. Glaser
Stuttgart, 30.09.2003

Landschaftspflegerischer Maßnahmenplan
NBS km 20,283 bis 21,168

	Datum	Name
Gezeichnet	08/03	Le
Bearbeiter	08/03	Ja/Schm

Maßstab
1:1.000

"Urheberschutz" - Alle Rechte bei der DB Projekt Stuttgart-Ulm GmbH

Änderungsvermerke

Index	Änderungen	Datum	Name
A	Ergänzung CEF-Maßnahmen	19.01.2016	gez. Jacobi
	Die DB Projekt-Stuttgart-Ulm GmbH ist Rechtsnachfolger der		
	DB ProjektBau GmbH		

Freigabe DBProjekt Stuttgart-Ulm GmbH
i.V. gez. Jacobi
Datum: 19.01.2016

Ersatz für Plan-Nr. ___ Phase ___ Index
Ersetzt durch Plan-Nr. ___ ___

Genehmigungsvermerk - Eisenbahn-Bundesamt

Datum	Genehmigungsvermerk	Name	Unterschrift

Anlage Planfeststellungsunterlagen
Anlage 18.2.4
Blatt 9A von 22