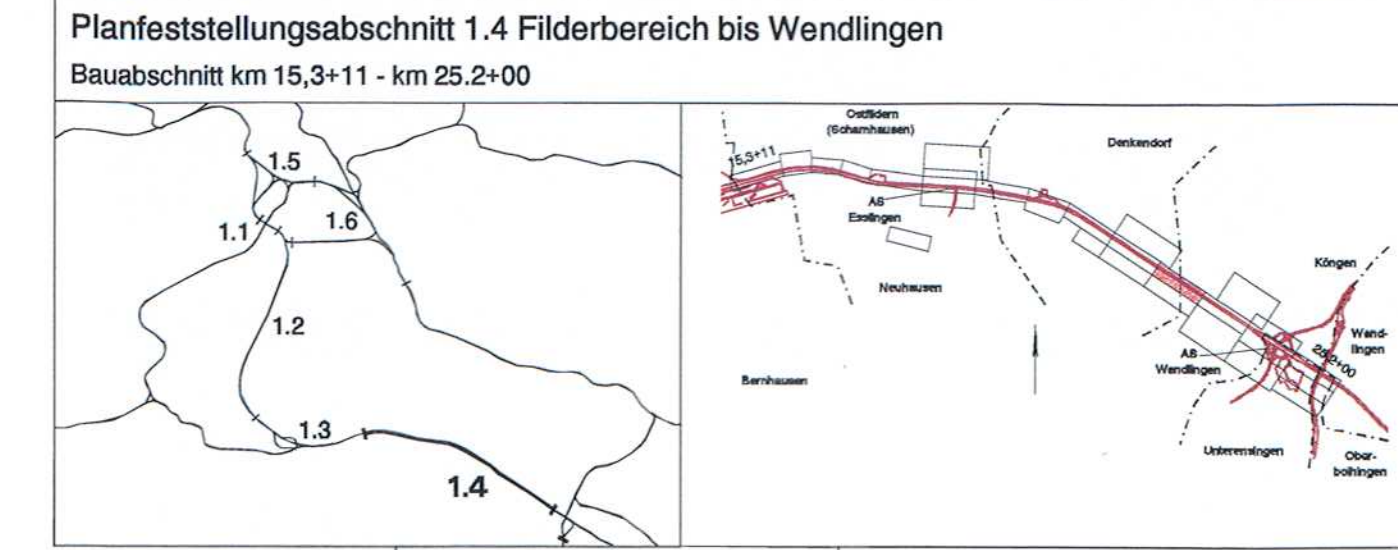


Umgestaltung des Bahnknotens Stuttgart
 Ausbau- und Neubaustrecke Stuttgart - Augsburg
 Bereich Stuttgart-Wendlingen



Geographische Codierung 1.4 1 4 0 0	Blattschnittcodierung 4 8 1 3 P - - -	Organisatorische Codierung P U a i - U K P 5 0 0
Autraggeber DB Projekt Stuttgart-Ulm GmbH Pflanzplan Nr. 17 70175 Stuttgart Tel. 07 11 / 933 18 - 0	Projektsteuerung Drees & Sommer AG Infra Consult & Management GmbH Lautenschlagerstraße 2 70175 Stuttgart Tel. 07 11 / 22 29 33 - 10 Fax. 07 11 / 22 29 33 - 90	Planer - bearbeitet im Auftrag der DB Projekt Stuttgart-Ulm GmbH DE-Consult Jägerstraße 40 70174 Stuttgart Tel. 0711 / 229 18 - 0 Fax. 0711 / 229 18 - 90

Landschaftspflegerischer Maßnahmenplan
 NBS km 22,071 bis 22,974

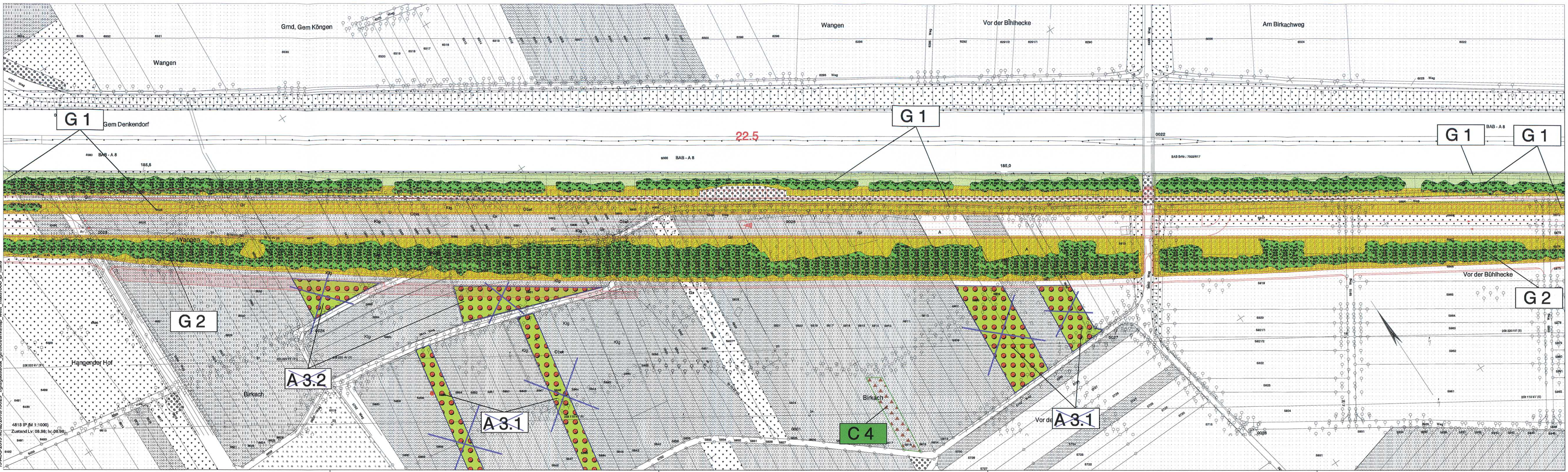
Maßstab: **1:1.000**

Freigabe: **DB Projekt Stuttgart-Ulm GmbH**
 i. d. g. **Jacob**
 Datum: **10.08.2015**

Ersetzt für Plan-Nr. [] Phase [] Index []
 Ersetzt durch Plan-Nr. []
 Anlage Planfeststellungsunterlagen
Anlage 18.2.4
 Blatt **11B** von **21**









Planungsrechtliche Zulassungsentscheidung erteilt am 16. Oktober 2015
 59101-591pa/009-2014#009
 Eisenbahn-Bundesamt, Außenstelle Karlsruhe/Stuttgart
 Im Auftrag *Rommel*

Umwelt- und Landschaftsplanung
 DR. SCHULZE, DR. SCHMIDT & DR. BOHMANN GBR
 Langgasse 3, 99505 Wendling, Tel. 0369201905-0, Fax 0369201905-9













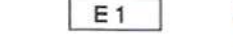

Legende

Bestand






-  Wald
-  Gehölz
-  Grünland
-  Acker, Obstplantagen
-  Kleingärten, Obstbaumbestände
-  Ruderalfläche
-  Gewässer
-  versiegelte, überbaute Flächen

Landschaftspflegerische Maßnahmen

-  Waldneubegründung
-  Anlage von Hecken, Feldgehölzen, Waldmänteln
-  Anlage von gewässerbegleitenden Gehölzsäumen, Gehölzpflanzungen auf Feuchtstandorten
-  Waldsaumgestaltung
-  Anpflanzung von Einzelbäumen - Laubbäume
-  Anpflanzung von Einzelbäumen - Obstbäume
-  Herstellung von Habitalelementen
-  Begrünung von Stütz-, Schallschutzwänden, einseitig
-  Anlage von Streuobstwiesen
-  Durchführung von Entwicklungsmaßnahmen in Streuobstbeständen
-  Landschaftsrasenansaat
-  Grünlandansaat
-  Grünlandextensivierung
-  Parkeinrichtungsfläche (Rasenansaat, Stauden- und Gehölzanpflanzung, Anlage von Wegen)
-  Entwicklung und Pflege von Magerrasen und Feuchtwiesen nach Pflegeplan
-  Einrichtung von Sukzessionsflächen, Saumzonen
-  Entwicklung von Magerstandorten im Einschnitt
-  Schotterrasen
-  Rückführung von Gärten in Wiesenflächen
-  Anlage von Gärten auf Ackerflächen
-  Entwicklung von Feuchtbiosphären / Ansiedlung von Röhrichtpflanzen
-  Anlage von Flachufern
-  naturnahe Verlegung von Fließgewässern
-  Geländemodellierung: Abgrabung / Aufschüttung

-  Beseitigung von Verdolungen und Aufschüttungen
-  Beseitigung von Fichtenaufforstungen
-  Rekultivierung bauzeitlich beanspruchter Flächen
-  Rückbau technischer Einrichtungen und Wege
-  Einrichtung flächiger Schutzmaßnahmen
-  Einrichtung von Schutzmaßnahmen
-  Schutzmaßnahme (mit Nr.)
-  Gestaltungsmaßnahme (mit Nr.)
-  Ausgleichsmaßnahme (mit Nr.)
-  Ersatzmaßnahme (mit Nr.)
-  Aussichtspunkt
-  Maßnahmenabgrenzung






Sonstiges

-  Technische Planung mit Kilometrierung
-  Baulogistikfläche
-  Grenze des Untersuchungsraumes
-  Gemarkungsgrenze
-  Flurstücksnummer

3. Änderungsverfahren

-  Technische Planung
-  Ergänzende Maßnahmen
-  Entfallende Maßnahmen

4. Änderungsverfahren

-  Ergänzende Maßnahmen
-  Entfallende Maßnahmen
-  CEF-Maßnahme (mit Nr.)
-  C 1 Aufstellung von Nistkästen
-  C 4 Reisighaufen/Heckenanpflanzung für die Goldammer

Für den Generalplaner PIA 1.4 DE-Consult erstellt von: