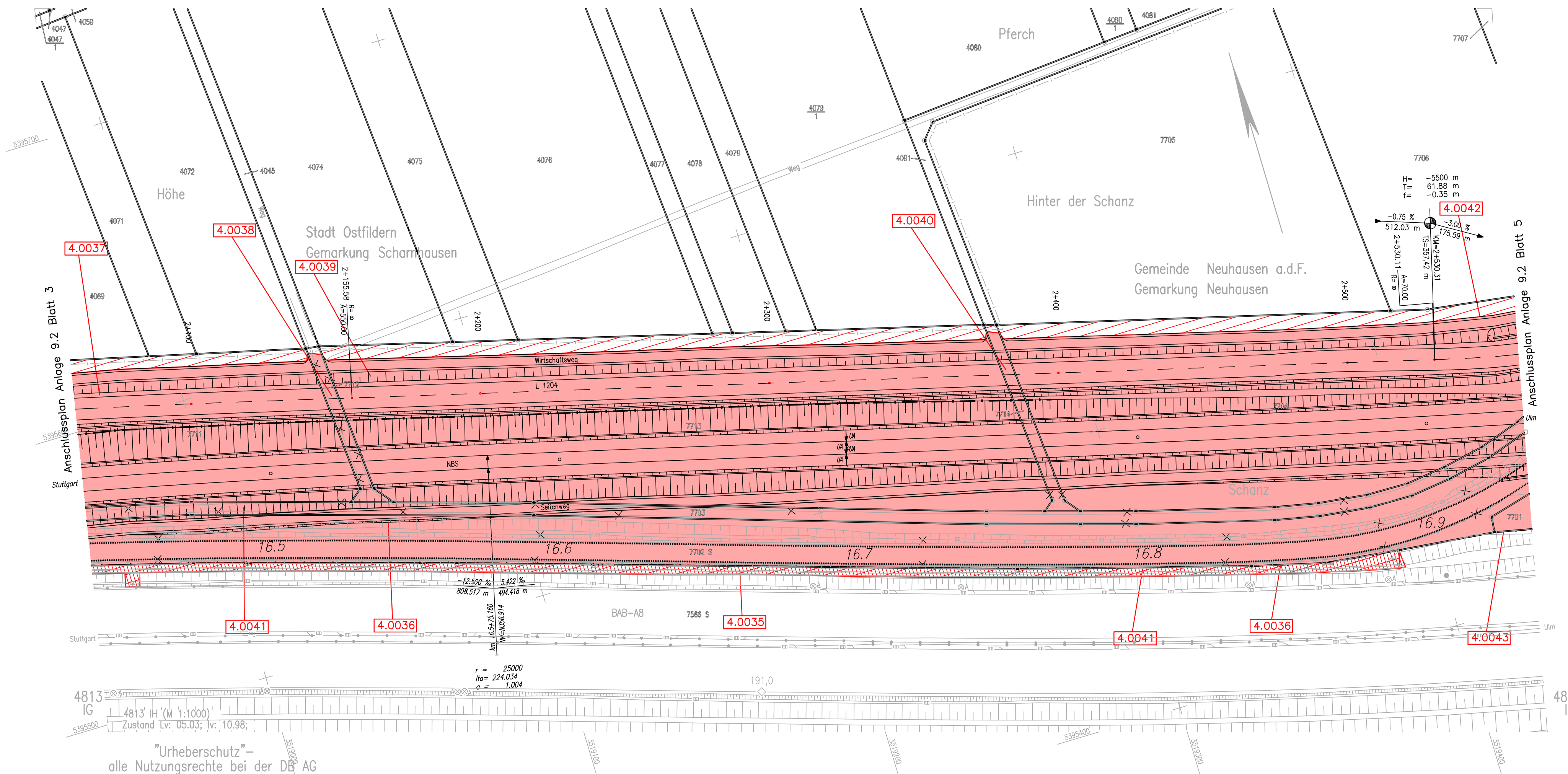










K:\PROJEKT\34\0062\PLANEST\VFPA1_4\PROJEKT\34\ANLAGE\09\Grunderwerb\Modell
 10.12.2003 12:07 Rhanauer @15.06



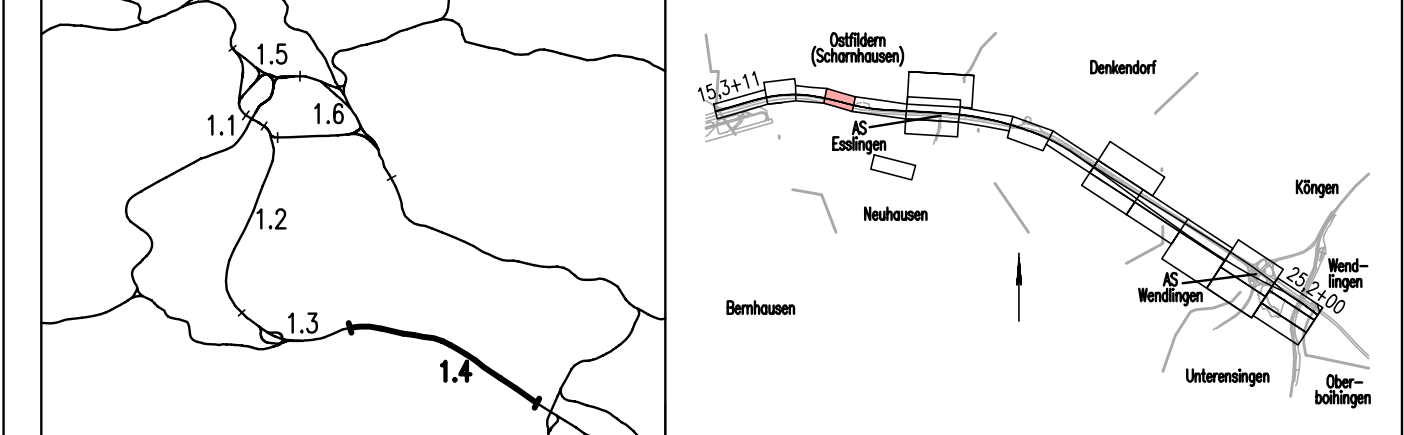
-  Begrenzung Bahnanlage
-  zu erwerbende Fläche
-  vorübergehende Inanspruchnahme während der Bauzeit (Schraffur im rechten Winkel zum Nordpfeil)
-  dingliche Belastung (Schraffur parallel zum Nordpfeil)
-  vorübergehende Inanspruchnahme während der Bauzeit und dingliche Belastung
-  Planung (nachrichtlich)
-  Planung
-  bauzeitliche Maßnahmen

Kartengrundlage: Katasterunterlagen des Vermessungsamtes Plochingen
 Für das Projekt Stuttgart 21 überarbeitet durch SEIB Ingenieur-Consult GmbH



Umgestaltung des Bahnknotens Stuttgart
 Ausbau- und Neubaustrecke Stuttgart – Augsburg
 Bereich Stuttgart–Wendlingen

Planfeststellungsabschnitt 1.4 Filderbereich bis Wendlingen
 Bauabschnitt km 15,3+11 – km 25,2+00



Geographische Codierung 1.4 0 2 0 0	Blattschnittcodierung 4 8 1 3 I H	Organisatorische Codierung P L v e V K 3 G 0
Auftraggeber DB ProjektBau GmbH Wolframstraße 20 70191 Stuttgart Tel. 07 11 / 2 27 85 - 0 Fax. 07 11 / 2 27 85 - 999	Projektsteuerung Drees & Sommer Infra Consult & Management GmbH Lautenschlagerstraße 2 70173 Stuttgart Tel. 07 11 / 22 29 33 - 10 Fax. 07 11 / 22 29 33 - 90	Planner – bearbeitet im Auftrag der DB ProjektBau GmbH Aufgestellt: DE-Consult gez. Glaser Stuttgart, 30.09.2003

Grunderwerb Lageplan NBS km 16,435...16,933	Datum	Name																								
	Gezeichnet	09/03 LHI																								
	Bearbeiter	09/03 KGU																								
	Maßstab	1:1000																								
"Urheberschutz" – Alle Rechte bei der DB ProjektBau GmbH																										
Änderungsvermerke	Freigabe DB ProjektBau GmbH gez. Marquart Datum: 01.10.2003																									
<table border="1"> <thead> <tr> <th>Index</th> <th>Änderungen</th> <th>Datum</th> <th>Name</th> </tr> </thead> <tbody> <tr><td> </td><td> </td><td> </td><td> </td></tr> <tr><td> </td><td> </td><td> </td><td> </td></tr> <tr><td> </td><td> </td><td> </td><td> </td></tr> <tr><td> </td><td> </td><td> </td><td> </td></tr> <tr><td> </td><td> </td><td> </td><td> </td></tr> </tbody> </table>	Index	Änderungen	Datum	Name																					Ersatz für Plan-Nr. <input type="text"/> <input type="text"/> Ersetzt durch <input type="text"/> <input type="text"/> Plan-Nr. <input type="text"/> <input type="text"/>	
Index	Änderungen	Datum	Name																							
Genehmigungsvermerk – Eisenbahn-Bundesamt	Anlage Planfeststellungsunterlagen Anlage 9.2 Blatt 4 von 24																									
<table border="1"> <thead> <tr> <th>Datum</th> <th>Genehmigungsvermerk</th> <th>Name</th> <th>Unterschrift</th> </tr> </thead> <tbody> <tr><td> </td><td> </td><td> </td><td> </td></tr> <tr><td> </td><td> </td><td> </td><td> </td></tr> </tbody> </table>	Datum	Genehmigungsvermerk	Name	Unterschrift																						
Datum	Genehmigungsvermerk	Name	Unterschrift																							