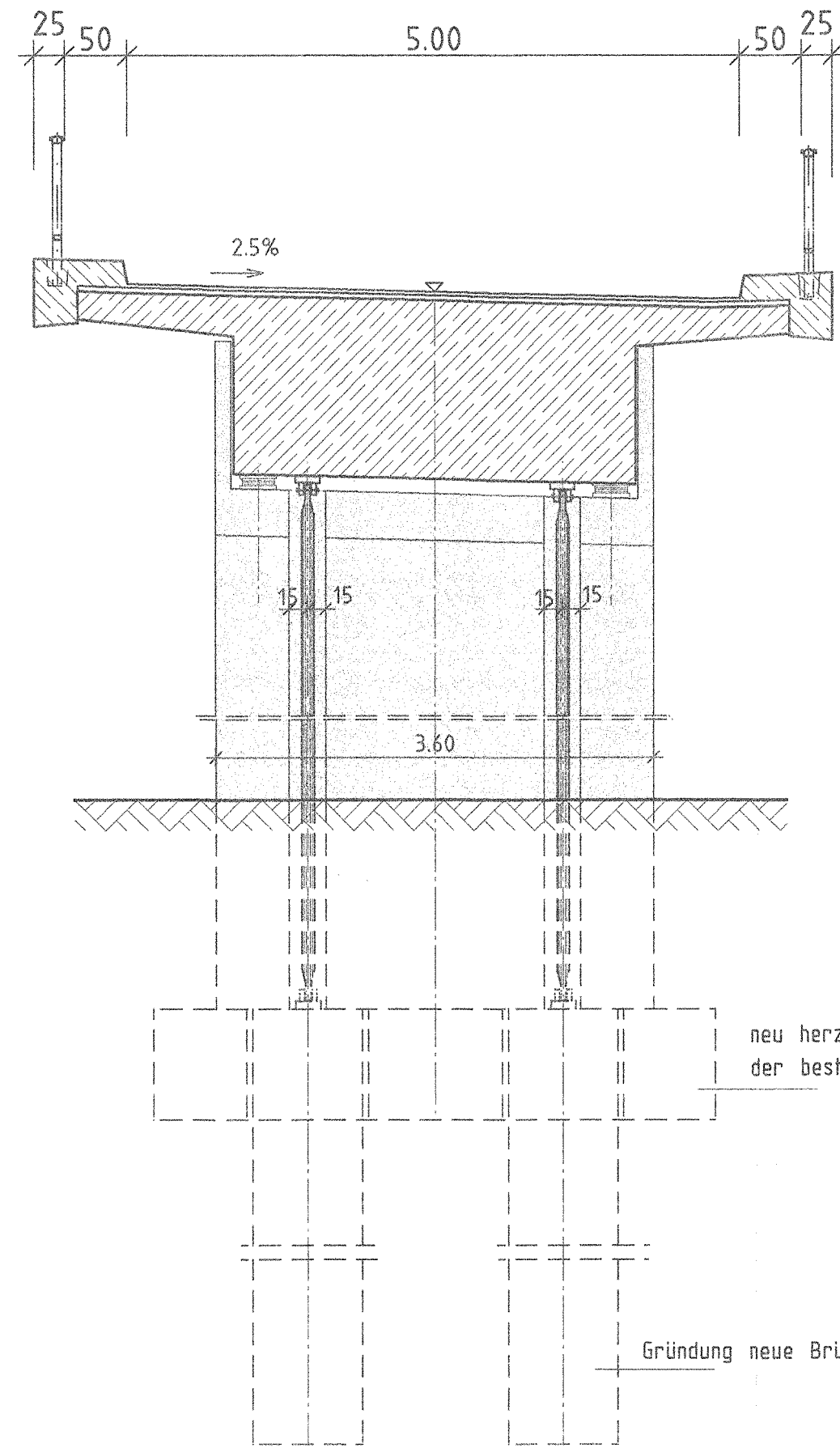
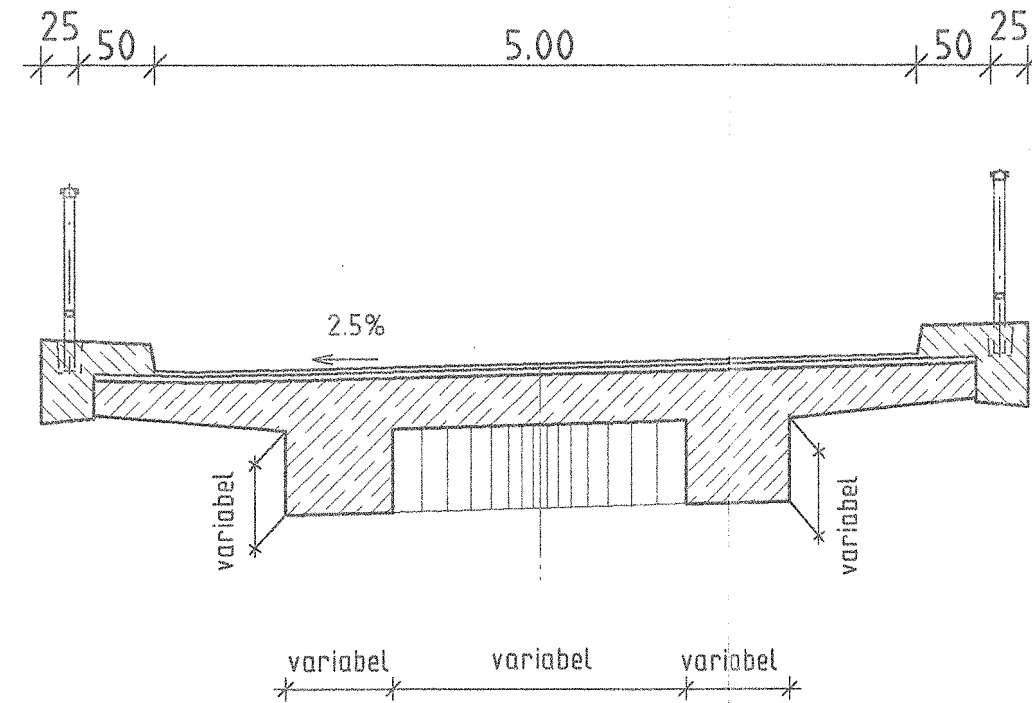


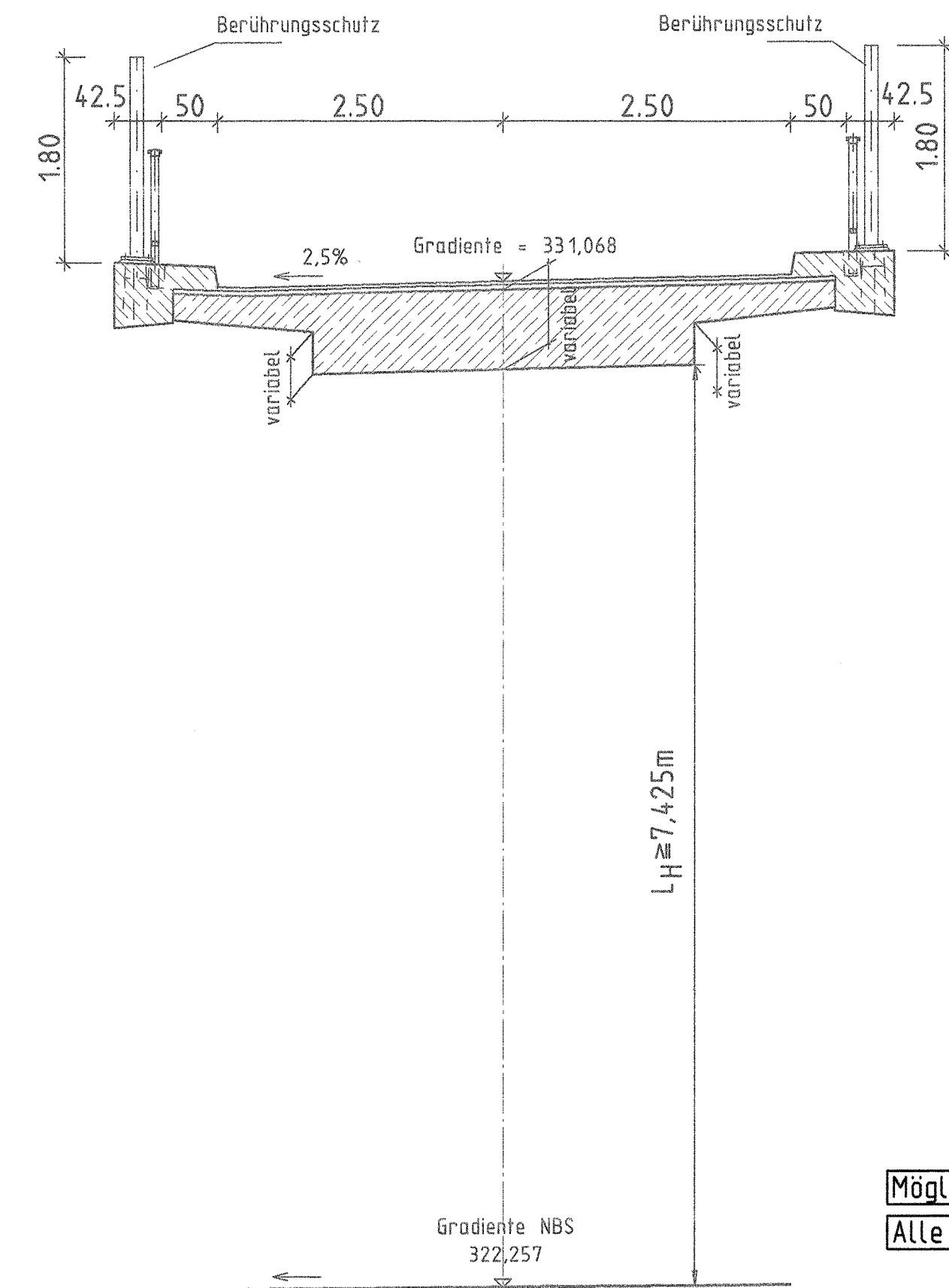
**Schnitt A-A**  
(Fahrbahnbreite an Bestand angepaßt)



**Schnitt B-B**



**Schnitt C-C**

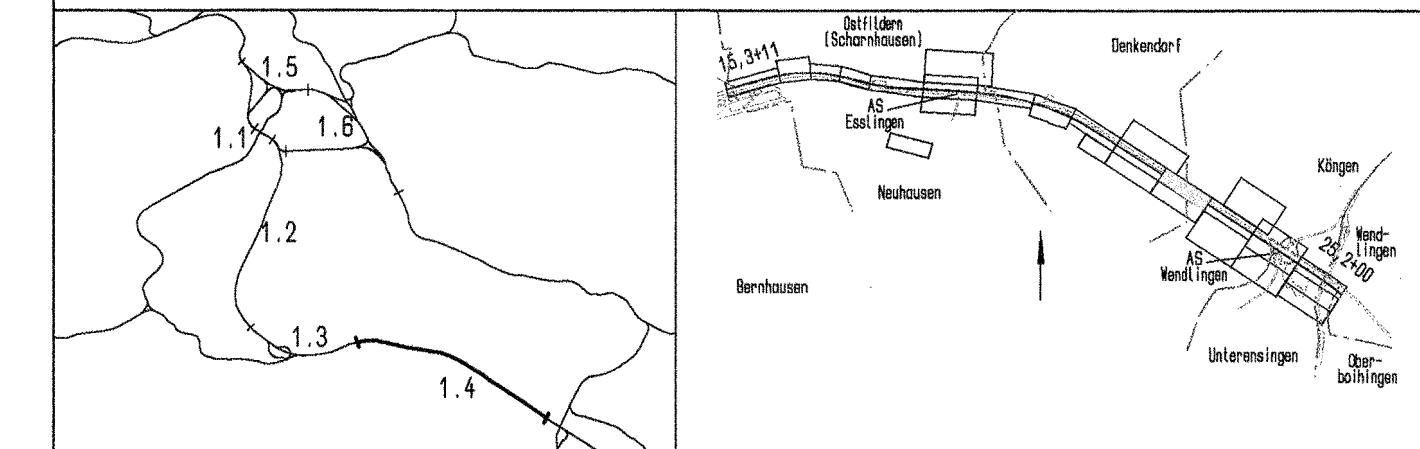


Mögliche Leitungen siehe Anlage 8  
Alle Höhenangaben im Neuen System

Umgestaltung des Bahnknotens Stuttgart  
Ausbau- und Neubaustrecke Stuttgart - Augsburg  
Bereich Stuttgart-Wendlingen

Planfeststellungsbeschluss  
durch Beschluss  
30. April 2003  
Az.: 50166/Pf-PS  
Eisenbahn-Bundesamt  
Abt. Karlsruhe

Planfeststellungsabschnitt 1.4 Filderbereich bis Wendlingen  
Baub Abschnitt km 15,3+11 - km 25,2+00



Geographische Codierung 14 2500	Blattschnittcodierung 48131P	Organisatorische Codierung P I b q I Q R 1 0
Auftraggeber DB ProjektBau GmbH Wolfraststraße 20 70181 Stuttgart Tel. 07 11 / 2 27 85 - 0 Fax. 07 11 / 2 27 85 - 99	Projektsteuerung Dress & Sommer Infra Consult & Management GmbH Lautenschlagerstraße 2 70173 Stuttgart Tel. 07 11 / 22 29 33 - 10 Fax. 07 11 / 22 29 33 - 90	Planner - bearbeitet im Auftrag der DB ProjektBau GmbH DE-Consult Jägerstraße 40 70174 Stuttgart Tel. 0711 / 229 18 - 0 Fax. 0711 / 229 18 - 99
Aufgestellt: Leonhardt, André und Partner Beratende Ingenieure VBI GmbH Leonhardt 15 70392 Stuttgart Tel. 0714/250 6-0 Fax 0714/250 6-205 Leonhardt, André und Partner Stuttgart, 30.09.2003		gez. Seifried

Bauwerksplan		Datum	Name
SU WW Wangerhöhe km 22,7+34,165 (NBS) Schnitte A-A, B-B, C-C		08/03	H. Hrubant
		08/03	J. Andelfinger

Maßstab: 1:50

Änderungsvermerke		Freigabe DB ProjektBau GmbH	
Index	Änderungen	Datum	Name

Genehmigungsvermerk - Eisenbahn-Bundesamt			
Datum	Genehmigungsvermerk	Name	Unterschrift
	16-17		