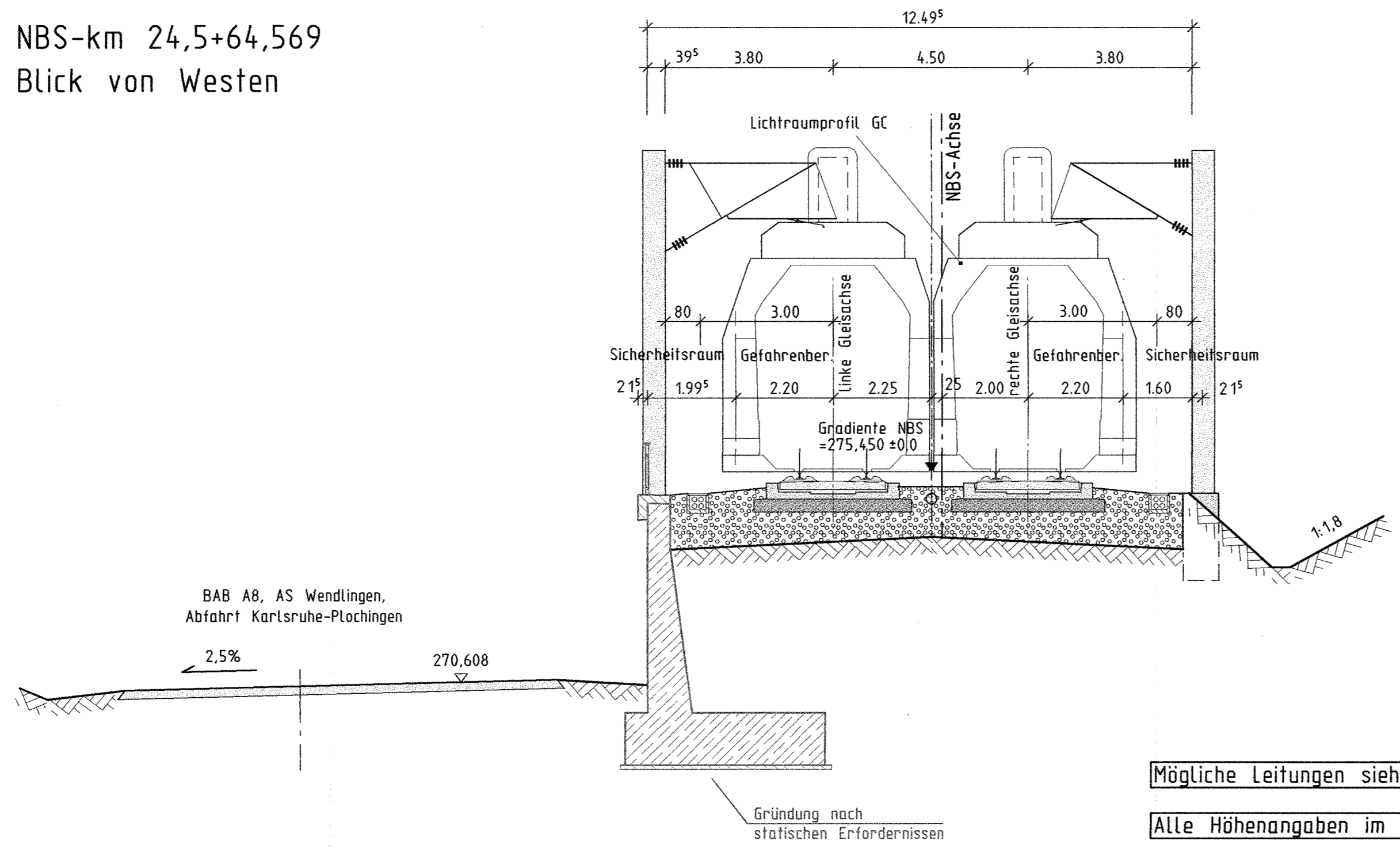



Schnitt A-A
 NBS-km 24,5+64,569
 Blick von Westen



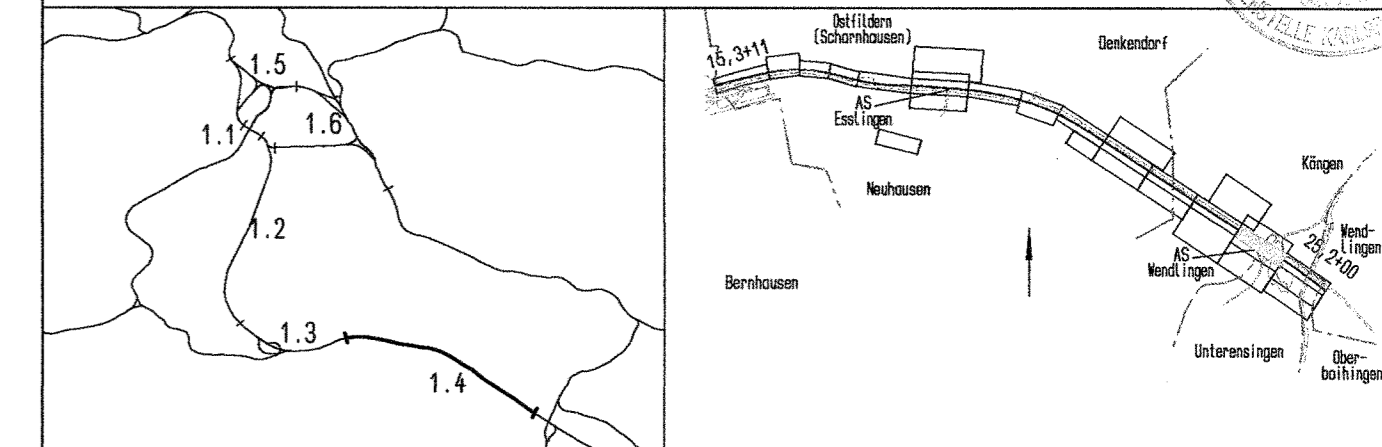
Mögliche Leitungen siehe Anlage 8

Alle Höhenangaben im Neuen System



Planfestgestellt gemäß § 10 Abs. 1 S. 1 Nr. 1 S. 1
 durch Beschluss vom 30. April 2008
 59160 PAP-PS21-PA1.4
 Eisenbahn-Bundesamt
 Ast. Karlsruhe/Stuttgart

Umgestaltung des Bahnknotens Stuttgart
 Ausbau- und Neubaustrecke Stuttgart - Augsburg
 Bereich Stuttgart-Wendlingen
 Planfeststellungsabschnitt 1.4 Filderbereich bis Wendlingen
 Bauabschnitt km 15,3+11 - km 25,2+00



Geographische Codierung		Blattschnittcodierung		Organisatorische Codierung	
14	3500	4813	IR	P	Ibq IQb10
Auftraggeber		Projektsteuerung		Planner - bearbeitet im Auftrag der	
DBProjektBau GmbH Waltraustraße 20 70191 Stuttgart Tel. 07 11 / 2 27 85 - 0 Fax. 07 11 / 2 27 85 - 889		Dress & Sommer Infra Consult & Management GmbH Lautenschlagerstraße 2 70173 Stuttgart Tel. 07 11 / 22 28 33 - 10 Fax. 07 11 / 22 28 33 - 90		DBProjektBau GmbH DE-Consult Jägerstraße 40 70174 Stuttgart Tel. 0711 / 229 18 - 0 Fax 0711 / 229 18 - 99	
				Aufgestellt: gez. Seifried Leonhard, André und Partner Beratende Ingenieure VBI GmbH Lenzstraße 16 70392 Stuttgart Tel. 0714/250 6-0 Fax 0714/250 6-205 Stuttgart, 30.09.2003	

Bauwerksplan Stbw BAB-NBS, Abfahrt Ka-Plo, östl. B313 NBS km 24,5+22,387 Schnitt A-A		Datum	Name	
		Gezeichnet	08/03	D. Göppert
		Bearbeiter	08/03	J. Andelfinger
"Urheberschutz" - Alle Rechte bei der DBProjektBau GmbH		Maßstab		
		1:100		
Änderungsvermerke		Freigabe DBProjektBau GmbH		
Index	Änderungen	Datum	Name	
Genehmigungsvermerk - Eisenbahn-Bundesamt		Ersatz für Plan-Nr. Phase Index		
Datum	Genehmigungsvermerk	Name	Index	
	16-47			
		Anlage Planfeststellungsunterlagen		
		Antage 7.35		
		Blatt 2 von 3		