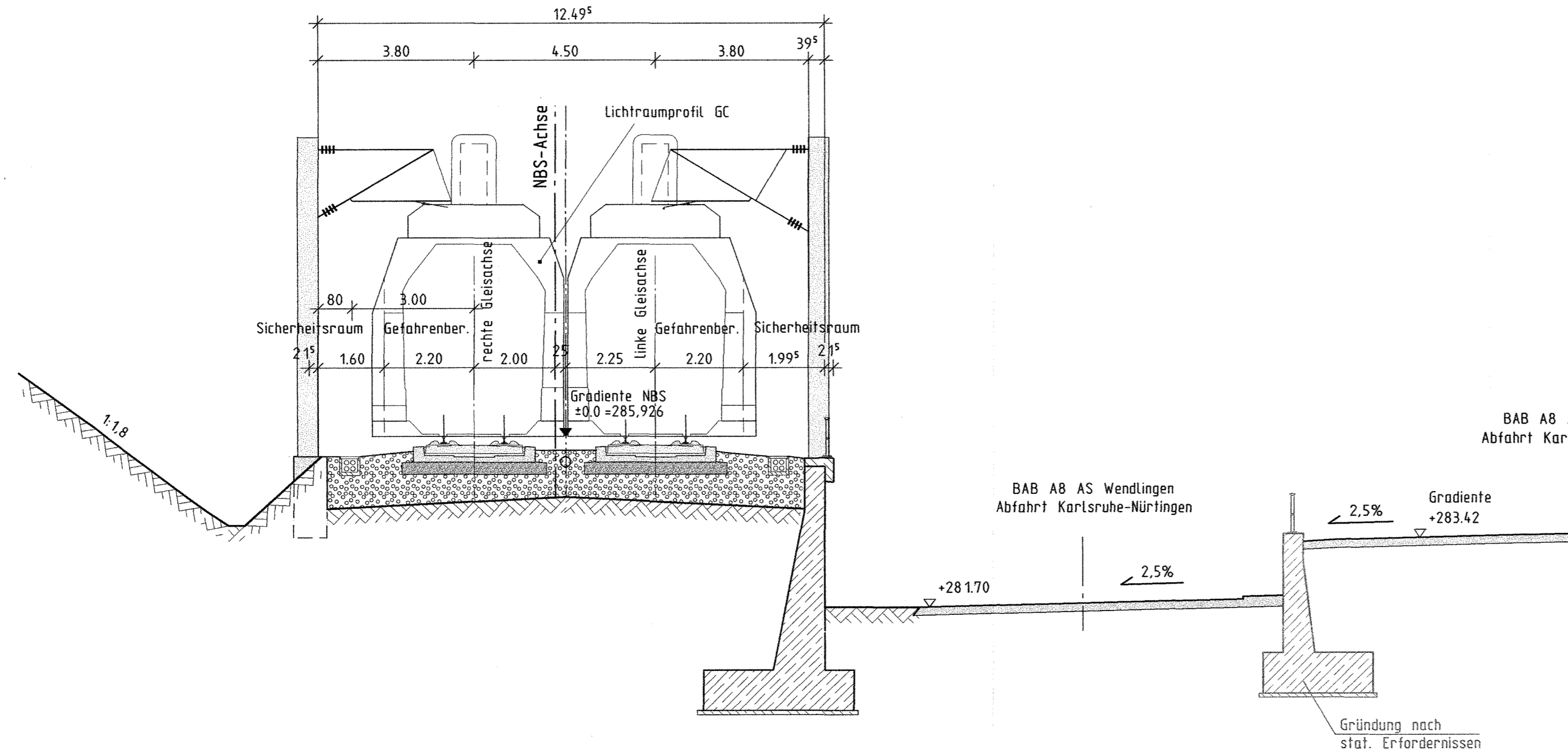


Schnitt A-A km 24,1+60,000

Blick von Osten



BAB A8 AS Wendlingen
Abfahrt Karlsruhe-Plochingen

BAB A8 AS Wendlingen
Abfahrt Karlsruhe-Nürtingen

Mögliche Leitungen siehe Anlage 8

Alle Höhenangaben im Neuen System




19. Sept. 2003

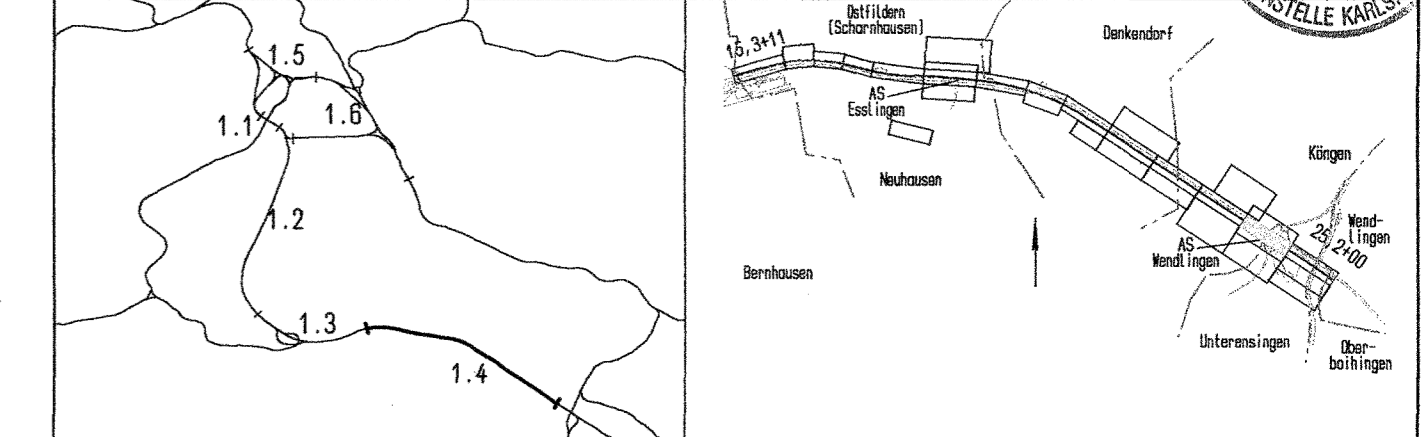


Planfestgestellt gemäß § 14 durch Beschlusses vom 30. April 2008

Umgestaltung des Bahnknotens Stuttgart
Ausbau- und Neubaustrecke Stuttgart - Augsburg
Bereich Stuttgart-Wendlingen



Planfeststellungsabschnitt 1.4 Filderbereich bis Wendlingen
Baubereich km 15,3+11 - km 25,2+00



Geographische Codierung 14 3 0 0 0 0		Blattschnittcodierung 4 8 1 3 I R		Organisatorische Codierung P I b q I Q W 1 0	
Auftraggeber DB ProjektBau GmbH Wolfenstraße 20 70191 Stuttgart Tel. 07 11 / 2 27 85 - 0 Fax. 07 11 / 2 27 85 - 999		Projektsteuerung Drees & Sommer Infra Consult & Management GmbH Lautenschlagerstraße 2 70173 Stuttgart Tel. 07 11 / 22 29 33 - 10 Fax. 07 11 / 22 29 33 - 90		Planner - bearbeitet im Auftrag der DB ProjektBau GmbH DE-Consult Jägerstraße 40 70174 Stuttgart Tel. 07 11 / 229 18 - 0 Fax. 07 11 / 229 18 - 99	
Aufgestellt: Leonhardt, André und Partner Beratende Ingenieure VBI GmbH Lorenzstraße 16 70372 Stuttgart Tel. 0714 250 6-0 Fax 0714 250 6-205		gez. Sefried		Stuttgart, 30.09.2003	

<h2>Bauwerksplan</h2> <p>Stbw BAB-NBS, nördlich Abfahrt Ka-Nü, BAB A8 km 0+170,80 (NBS km: 24,1) Schnitt A-A</p>		Datum	Name																									
		Gezeichnet	08/03	H. Hrubant																								
		Bearbeiter	08/03	J. Andelfinger																								
"Urheberschutz" - Alle Rechte bei der DBProjektBau GmbH		Maßstab		1:100																								
Änderungsvermerke		Freigabe DB ProjektBau GmbH		gez. Marquant Datum: 01.10.2003																								
Genehmigungsvermerke - Eisenbahn-Bundesamt		Ersatz für Plan-Nr.		Phase Index																								
<table border="1"> <thead> <tr> <th>Index</th> <th>Änderungen</th> <th>Datum</th> <th>Name</th> </tr> </thead> <tbody> <tr><td> </td><td> </td><td> </td><td> </td></tr> <tr><td> </td><td> </td><td> </td><td> </td></tr> <tr><td> </td><td> </td><td> </td><td> </td></tr> <tr><td> </td><td> </td><td> </td><td> </td></tr> <tr><td> </td><td> </td><td> </td><td> </td></tr> </tbody> </table>		Index	Änderungen	Datum	Name																					Anlage Planfeststellungsunterlagen		Anlage 7.30
Index	Änderungen	Datum	Name																									
<table border="1"> <thead> <tr> <th>Datum</th> <th>Genehmigungsvermerk</th> <th>Name</th> <th>Unterschrift</th> </tr> </thead> <tbody> <tr> <td> </td> <td> </td> <td> </td> <td> </td> </tr> <tr> <td> </td> <td> </td> <td> </td> <td> </td> </tr> </tbody> </table>		Datum	Genehmigungsvermerk	Name	Unterschrift									Blatt 2 von 3														
Datum	Genehmigungsvermerk	Name	Unterschrift																									

H/B = 297.0 / 841.0 (0.35m²)

Allplan FT