Alle Höhenangaben im Neuen System

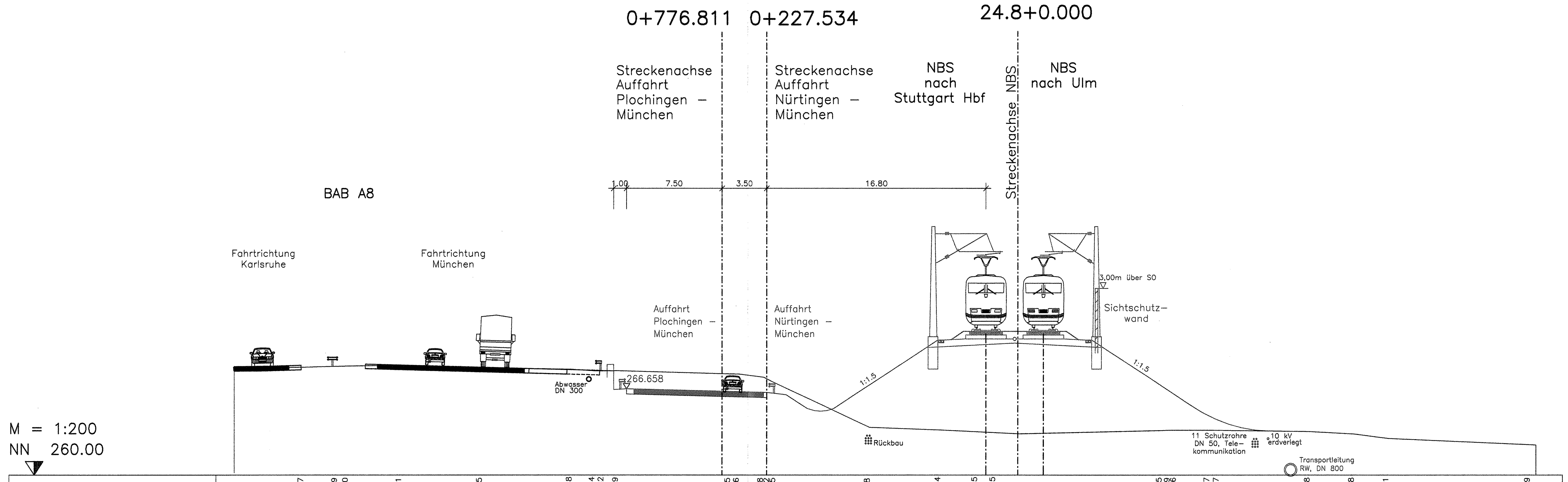

ABSTAND VON DER STRECKENACHSE	GELÄNDE	SCHIENENOBERKANTE
-57.456	268.217	
-54.811	268.289	
-53.963	268.300	
-49.776	268.381	
-43.590	268.215	
-34.542	268.158	
-32.808	268.044	
-32.116	268.032	
-31.010	268.049	
-22.202	267.805	
-21.527	267.796	
-19.624	267.558	
-19.518	267.542	
-18.879	267.205	
-11.442	263.678	
-6.079	263.474	
-3.217	271.405	
-1.782	271.405	
0.000		263.185
0.158		263.178
1.283		271.405
2.718		271.405
11.072	263.435	
11.683	263.459	
11.833	263.456	
14.756	263.457	
15.475	263.447	
22.490	263.358	
25.949	263.168	
28.648	262.821	
39.538	262.339	

Stuttgart 21

DB

Planfestgestellt gemäß § 18 AEG durch Bescheid vom 30. April 2008

Umgestaltung des Bahnknotens Stuttgart

Ausbau- und Neubaustrecke Stuttgart – Augsburg
Bereich Stuttgart–Wendlingen

Planfeststellungsabschnitt 1.4 Filderbereich bis Wendlingen
Bauabschnitt km 15,3+11 – km 25,2+00

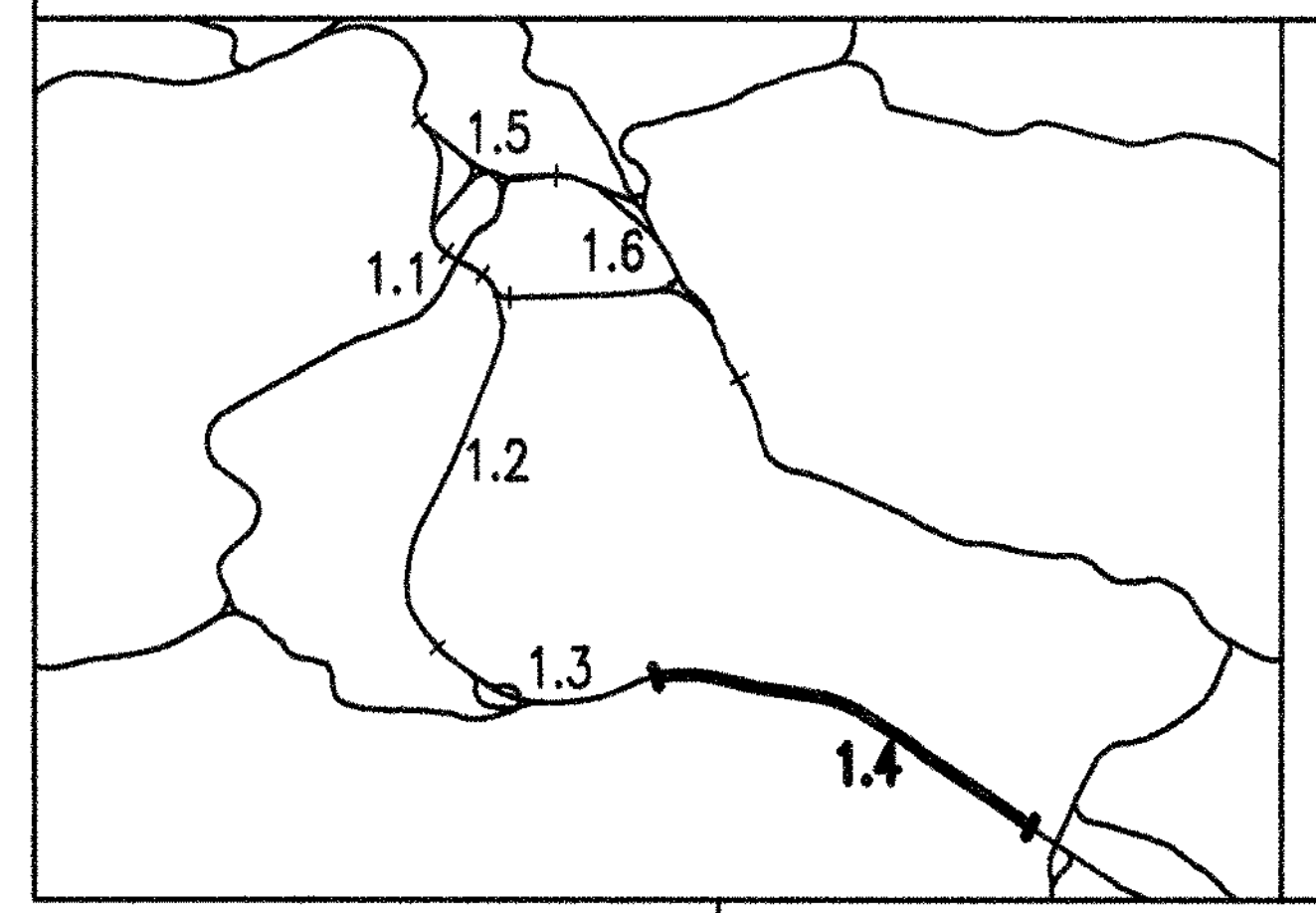

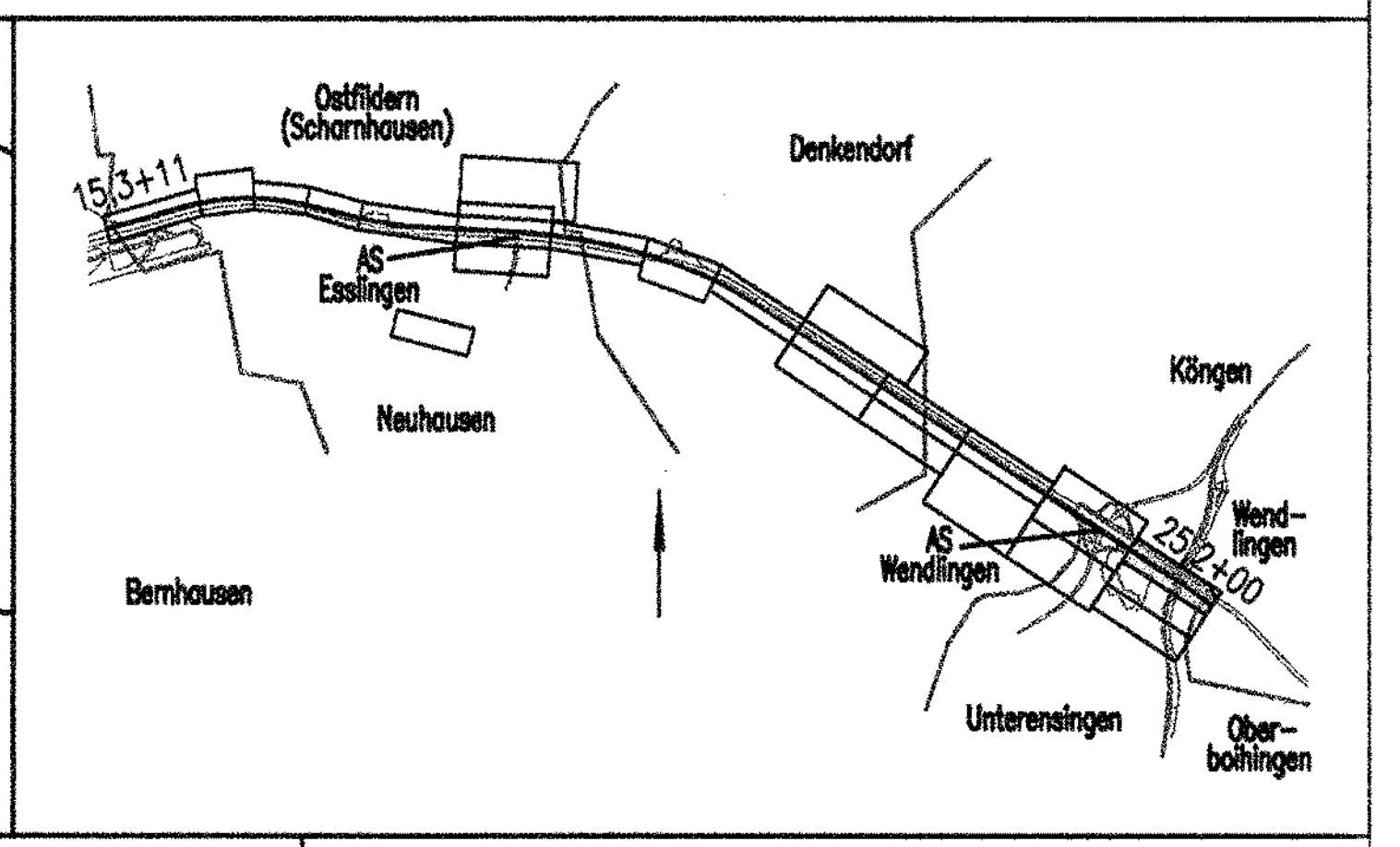

Geographische Codierung	Blattschnittcodierung	Organisatorische Codierung
1.4 0 4 0 0 (PFA, Bauabschnitt, Blattschnitt)	4 8 1 3 I S (Streckennummer, Bezirk)	P I v q V R K 1 0 (Phase, Planzeichen, Gewerk, Ebene, Planinhalt, Index)

Auftraggeber	Projektsteuerung	Planer – bearbeitet im Auftrag der DB ProjektBau GmbH
DB ProjektBau GmbH Wolframstraße 20 70191 Stuttgart Tel. 07 11 / 2 27 85 – 0 Fax. 07 11 / 2 27 85 – 999	Drees & Sommer Infra Consult & Management GmbH Lautenschlagerstraße 2 70173 Stuttgart Tel. 07 11 / 22 29 33 – 10 Fax. 07 11 / 22 29 33 – 90	DE-Consult Jägerstraße 40 70174 Stuttgart Tel. 0711 / 229 18 – 0 Fax 0711 / 229 18 – 99 Aufgestellt: DE-Consult gez. Glaser Stuttgart, 30.09.2003

Querschnitt

Gleis- und Straßenplanung
NBS km 24.8+000
AS Wendlingen Ostseite km 0+777 und 0+228

	Datum	Name
Gezeichnet	07/03	LHI
Bearbeiter	07/03	KGU

Maßstab 1:200

"Urheberschutz" – Alle Rechte bei der DB ProjektBau GmbH

Änderungsvermerke

Index	Änderungen	Datum	Name

Freigabe DB ProjektBau GmbH
gez. Marquart
Datum: 01.10.2003

Ersatz für Plan-Nr.
Ersetzt durch Plan-Nr.

Genehmigungsvermerk – Eisenbahn-Bundesamt 14-32

Datum	Genehmigungsvermerk	Name	Unterschrift

Anlage Planfeststellungsunterlagen
Anlage 6.3
Blatt 6 von 7

K:\PROJEKT\SAP\8625\PLANFEST\PFA1_4\PRUEFLAS\ANLAGE06\STRASSEN\QP-S-24.8.DWG / Model
23.09.2003 08:29 | Hildebrandt @5.06