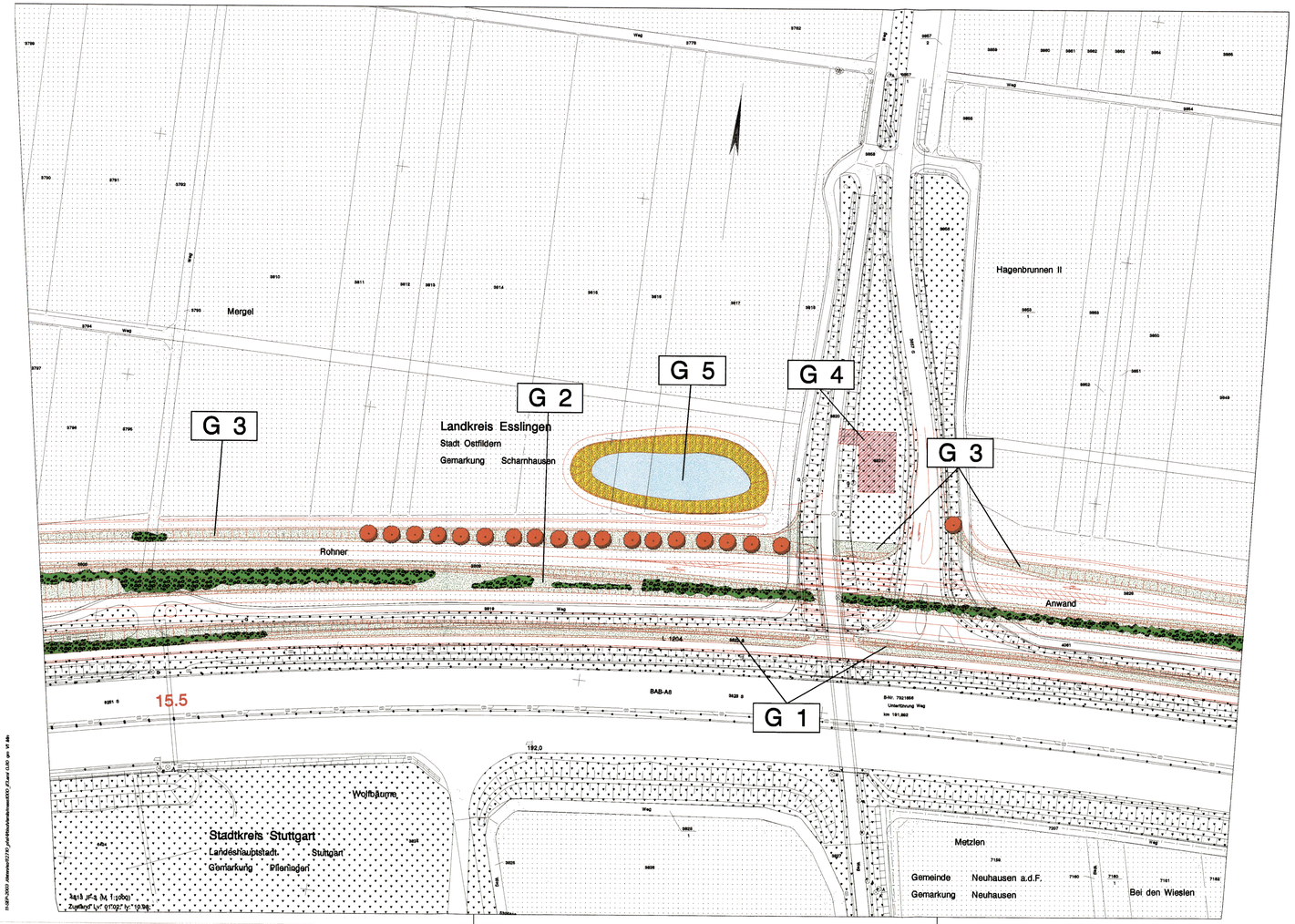

Legende

Bestand

- Wald
- Gehölz
- Grünland
- Acker, Obstplantagen
- Kleingärten, Obstbaumbestände
- Ruderalfläche
- Gewässer
- versiegelte, überbaute Flächen

Landschaftspflegerische Maßnahmen

- Waldneubegründung
- Anlage von Hecken, Feldgehölzen, Waldmänteln
- Anlage von gewässerbegleitenden Gehölzsäumen, Gehölzpflanzungen auf Feuchtstandorten
- Waldsaumgestaltung
- Anpflanzung von Einzelbäumen - Laubbäume
- Anpflanzung von Einzelbäumen - Obstbäume
- Herstellung von Habitatelementen
- Begrünung von Stütz-, Schallschutzwänden, einseitig
- Anlage von Streuobstwiesen
- Durchführung von Entwicklungsmaßnahmen in Streuobstbeständen
- Landschaftsrasenansaat
- Grünlandansaat
- Grünlandextensivierung
- Parkeinrichtungsfläche (Rasenansaat, Stauden- und Gehölzanpflanzung, Anlage von Wegen)
- Entwicklung und Pflege von Magerrasen und Feuchtwiesen nach Pflegeplan
- Einrichtung von Sukzessionsflächen, Saumzonen
- Entwicklung von Magerstandorten im Einschnitt
- Schotterrasen
- Rückführung von Gärten in Wiesenflächen
- Anlage von Gärten auf Ackerflächen
- Entwicklung von Feuchtbiotopen / Ansiedlung von Röhrichtpflanzen
- naturnahe Verlegung von Fließgewässern
- Geländemodellierung: Abgrabung / Aufschüttung
- Beseitigung von Verdolungen und Aufschüttungen
- Beseitigung von Fichtenaufforstungen
- Rekultivierung bauzeitlich beanspruchter Flächen
- Rückbau technischer Einrichtungen und Wege
- Einrichtung flächiger Schutzmaßnahmen
- Einrichtung von Schutzmaßnahmen
- S 1 — Schutzmaßnahme (mit Nr.)
- G 1 — Gestaltungsmaßnahme (mit Nr.)
- A 1 — Ausgleichsmaßnahme (mit Nr.)
- E 1 — Ersatzmaßnahme (mit Nr.)
- Aussichtspunkt
- Maßnahmenabgrenzungen

Sonstiges

- 0.5 — Technische Planung mit Kilometrierung
- Baulogistikfläche
- Grenze des Untersuchungsraumes
- Gemarkungsgrenze
- 123 — Flurstücksnummer

Für den Generalplaner PfA 1.4 DE-Consult erstellt von:

UMWELT- UND LANDSCHAFTSPLANUNG
DR. SCHIEBE, DR. SCHMIDT & DR. Bohmann GBR
Langgasse 8, 65560 Wendlingen, Tel. 09065/91006-0, Fax 91006-9

Stuttgart 21

19. Dez. 2003

DB AEG

Planfestgestellt gem. § 18 AEG durch Beschluß vom 30. April 2003
Az.: 59180 PAP-PS21-PFA1.4
Eisenbahn-Bundesamt
Außenstelle Stuttgart
Im Auftrag
Unterschrift

Umgestaltung des Bahnknotens Stuttgart

Ausbau- und Neubaustrecke Stuttgart - Augsburg
Bereich Stuttgart-Wendlingen

Planfeststellungsabschnitt 1.4 Filderbereich bis Wendlingen

Bauabschnitt km 15,3+11 - km 25.2+00

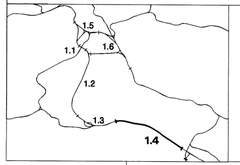

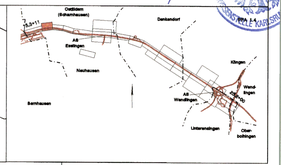

Geographische Codierung					Blattschnittcodierung								Organisatorische Codierung						
1.4	1	4	0	0	4	8	1	3	I	F	3	_	_	P	U	a	I	_	U K G 5	0	0
PFA	Baubeschnitt		Blattschnitt		Streckennummer				Bezirk					Phase	Planzeichen				Gewerk Ebene Planinhalt	Index	

Auftraggeber
DBProjektBau GmbH
Wolframstraße 20
70173 Stuttgart
Tel. 07 11 / 2 27 85 - 0
Fax. 07 11 / 2 27 85 - 999

Projektsteuerung
Drees & Sommer AG
Infra Consult & Management GmbH
Lautenschlagerstraße 2
70173 Stuttgart
Tel. 07 11 / 22 29 33 - 10
Fax. 07 11 / 22 29 33 - 90

Planer - bearbeitet im Auftrag der DBProjektBau GmbH
DE-Consult
Jägerstraße 40
70174 Stuttgart
Tel. 0711 / 229 18 - 0
Fax 0711 / 229 18 - 99

Aufgestellt:
DE-Consult
gez. Glaser
Stuttgart, 30.09.2003

Landschaftspflegerischer Maßnahmenplan

NBS km 15,445 bis 15,943

	Datum	Name
Gezeichnet	08/03	Le
Bearbeiter	08/03	Ja/Schm

Maßstab 1:1.000

"Urheberschutz" - Alle Rechte bei der DBProjektBau GmbH

Änderungsvermerke

Index	Änderungen	Datum	Name

Freigabe DBProjektBau GmbH
gez. Marquart
Datum: 01.10.2003

Ersetz für Plan-Nr. ___ Phase ___ Index ___
Ersetzt durch Plan-Nr. ___ ___

Genehmigungsvermerk - Eisenbahn-Bundesamt

Datum	Genehmigungsvermerk	Name	Unterschrift

Anlage Planfeststellungsunterlagen
Anlage 18.2.4
Blatt 2 von 17

4U14PKG8.00