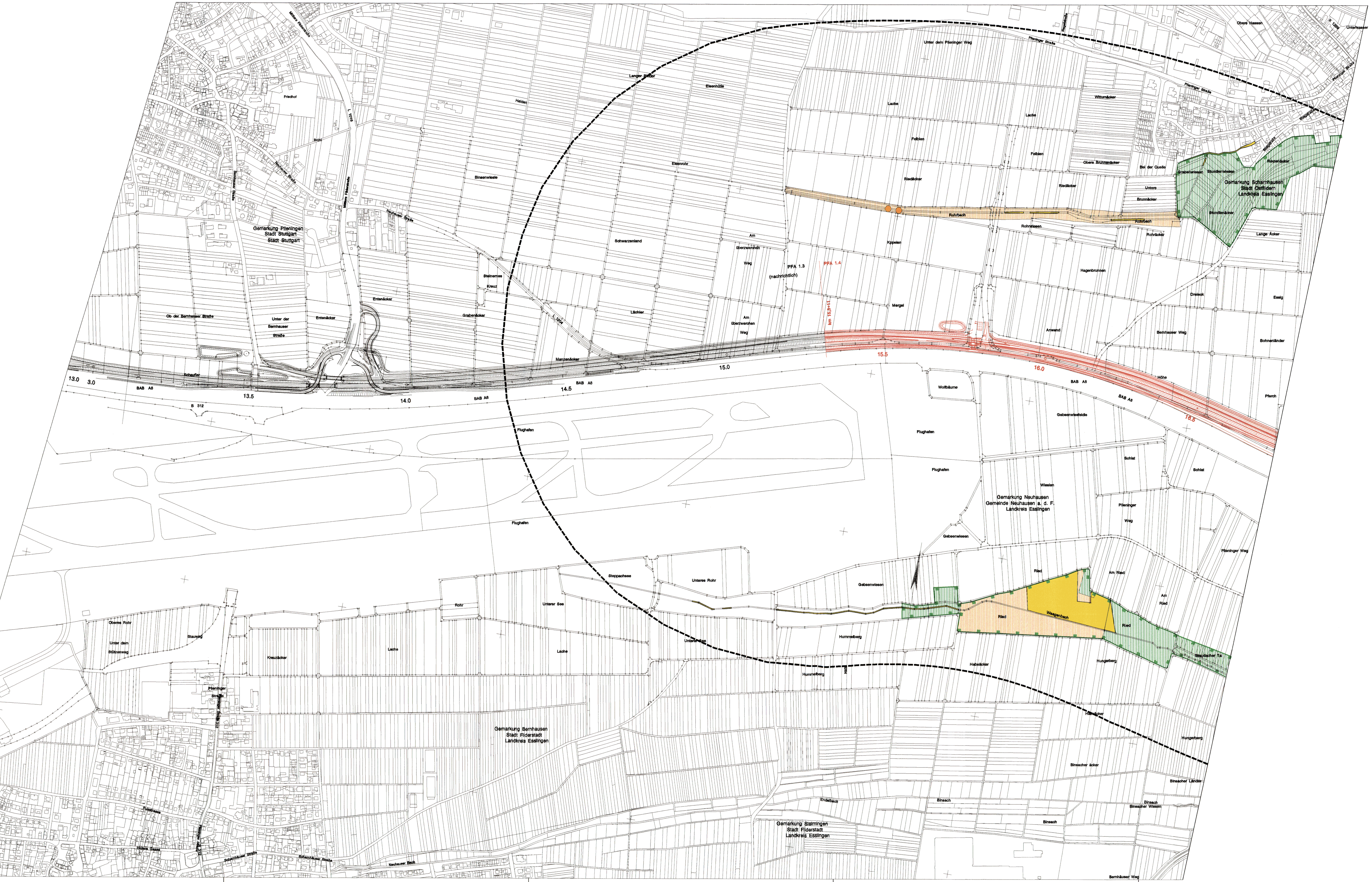

Legende

Schutzgebiete gemäß NatSchG

- gemeldetes FFH - Gebiet
- Naturschutzgebiet
- Landschaftsschutzgebiet
- ausgewiesenes oder geplantes Naturdenkmal (flächenhaft/punktuell)
- besonders geschütztes Biotop (flächenhaft/linienhaft) inkl. Waldbiotope gem. §30a WaldG
- geschützter Grünbestand

Sonstiges

- 0.2 Technische Planung mit Kilometrierung
- Baulogistikfläche
- Grenze des Untersuchungsraumes
- zurückgebaute Fläche

Stuttgart 21

Nur zur Information

DB

19. Dez. 2003

EISENBAHN - BUNDESAMT AUSSENSTELLE KARLSRUHE/STUTTGART

Umgestaltung des Bahnknotens Stuttgart

Ausbau- und Neubaustrecke Stuttgart - Augsburg
Bereich Stuttgart-Wendlingen

Planfeststellungsabschnitt 1.4 Filderbereich bis Wendlingen

Bauabschnitt km 15,3+11 - km 25.2+00

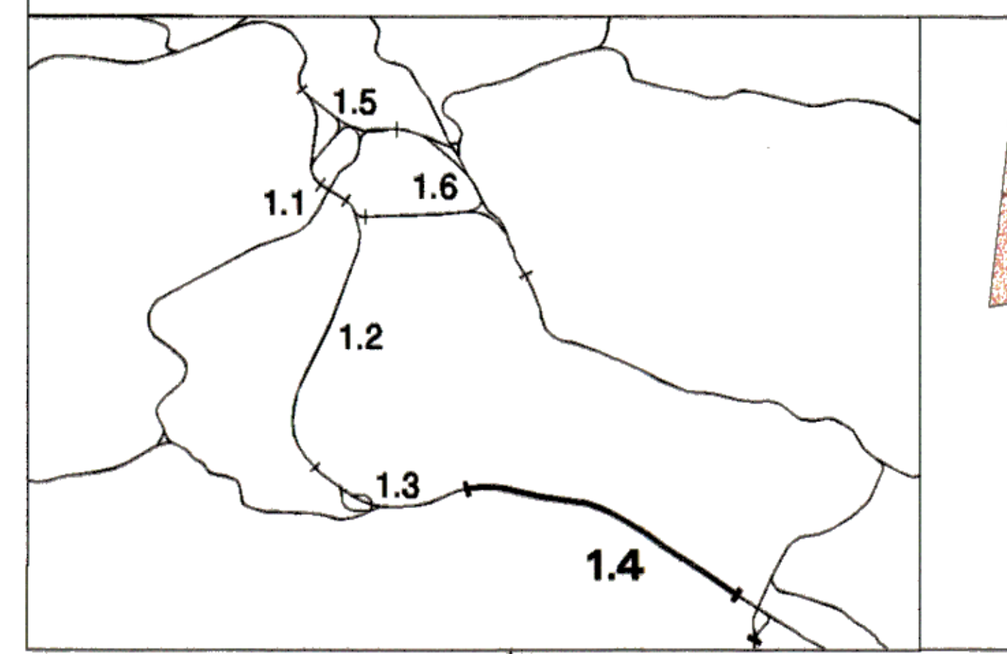

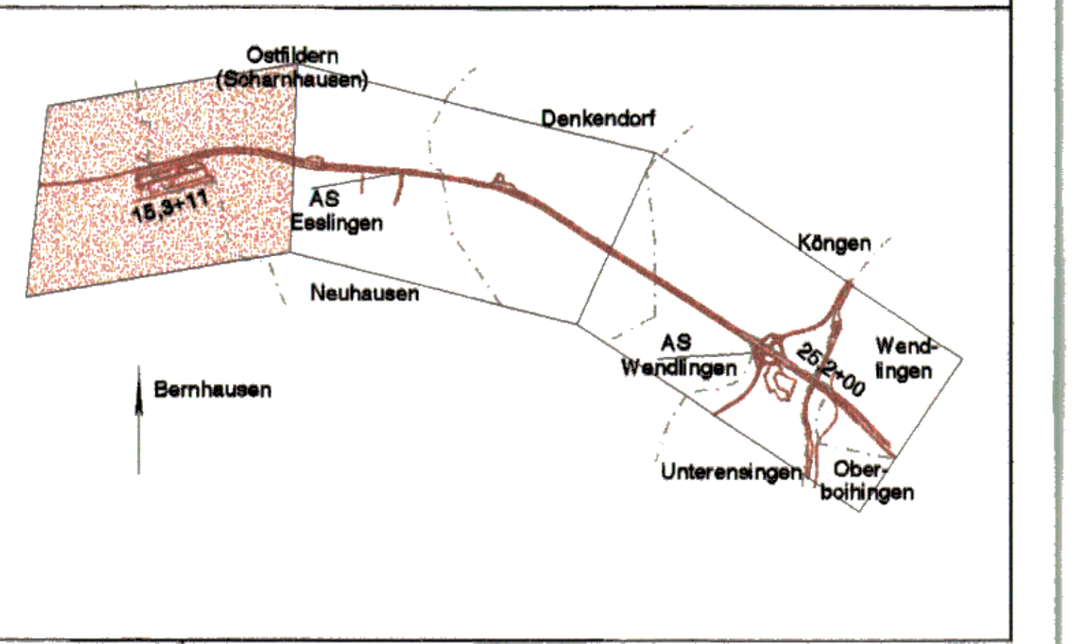

Geographische Codierung			Blattschnittcodierung		Organisatorische Codierung				
1.4	1 4	0 0	4 8 1 3	I E - 6 0	P	U a l ü	U K	0 1	0 0
PFA	Bauabschnitt	Blattschnitt	Streckennummer	Bezirk	Phase	Planzeichen	Gewerk Ebene	Planinhalt	Index

Auftraggeber

DBProjektBau GmbH
Wolframstraße 20
70191 Stuttgart
Tel. 07 11 / 2 27 85 - 0
Fax. 07 11 / 2 27 85 - 999

Projektsteuerung

Drees & Sommer AG
Infra Consult & Management GmbH
Lautenschlagerstraße 2
70173 Stuttgart
Tel. 07 11 / 22 29 33 - 10
Fax. 07 11 / 22 29 33 - 90

Planer - bearbeitet im Auftrag der DB ProjektBau GmbH

UMWELT- UND LANDSCHAFTSPLANUNG
DR. SCHLIEBE, DR. SCHMIDT & DR. Bohmann GBR
Langgasse 3, 86650 Wemding, Tel. 09092/91005-0, Fax 91005-9

.... gez. Dr. W. Schmidt

Schutzgut Tiere und Pflanzen / Schutzgut Landschaft

Schutzgebiete

	Datum	Name
Gezeichnet	08/03	Le
Bearbeiter	08/03	Kra/Schm

Maßstab 1:5.000

"Urheberschutz" - Alle Rechte bei der DBProjektBau GmbH

Änderungsvermerke

Index	Änderungen	Datum	Name

Freigabe DBProjektBau GmbH

gez. Marquart

Datum: 01.10.2003

Ersatz für Plan-Nr. Phase Index
Ersetzt durch Plan-Nr.

Genehmigungsvermerk - Eisenbahn-Bundesamt

Datum	Genehmigungsvermerk	Name	Unterschrift

Anlage Planfeststellungsunterlagen

Anlage 15.2.1

Blatt 1 von 3

UU14PK01.000