














LEGENDE:

-  Begrenzung Bahnanlage
-  zu erwerbende Fläche
-  vorübergehende Inanspruchnahme während der Bauzeit (Schraffur im rechten Winkel zum Nordpfeil)
-  dingliche Belastung (Schraffur parallel zum Nordpfeil)
-  vorübergehende Inanspruchnahme während der Bauzeit und dingliche Belastung
-  Planung (nachrichtlich)
-  Planung
-  bauzeitliche Maßnahmen

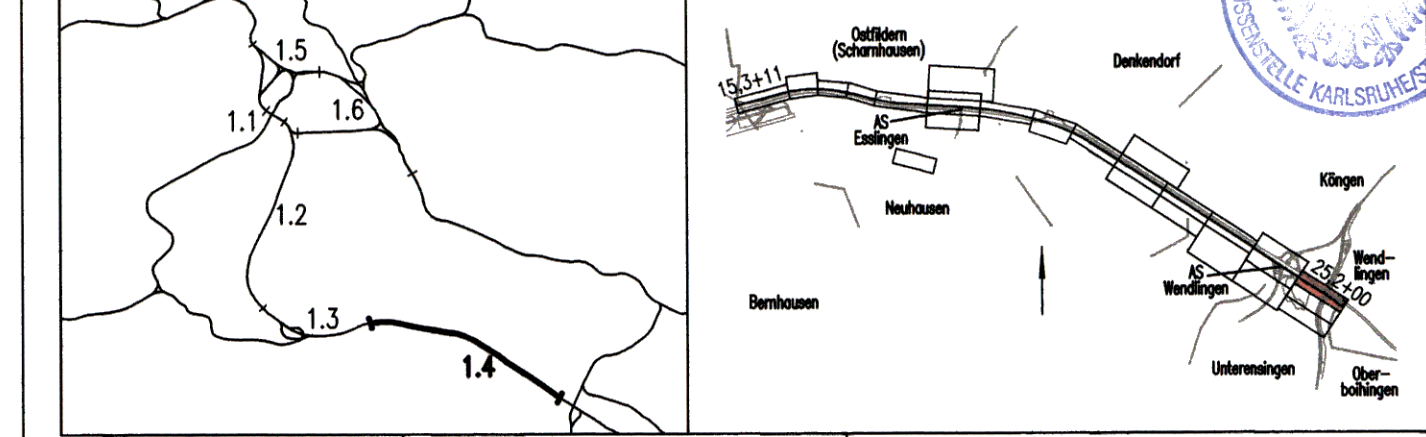
1. Änderungsverfahren:

-  zu erwerbende Fläche
-  vorübergehende Inanspruchnahme während der Bauzeit (Schraffur im rechten Winkel zum Nordpfeil)
-  dingliche Belastung (Schraffur parallel zum Nordpfeil)
-  vorübergehende Inanspruchnahme während der Bauzeit und dingliche Belastung
-  Planung alt, nach 1. Änderungsverfahren nicht mehr aktuell

Stuttgart 21
 Planfestgestellt gemäß § 1 Abs. 1 S. 1 BauStellV durch Beschluss vom **30. April 2008**
 Az.: **50180 PAP/FS21-PAL 4**
 Eisenbahn-Bundesamt
 Karlsruhe

Umgestaltung des Bahnknotens Stuttgart
 Ausbau- und Neubaustrecke Stuttgart – Augsburg
 Bereich Stuttgart–Wendlingen

Planfeststellungsabschnitt 1.4 Filderbereich bis Wendlingen
 Bauabschnitt km 15,3+11 – km 25,2+00



Geographische Codierung 1 4 0 2 0 0	Blattschnittcodierung 4 8 1 3 I S -	Organisatorische Codierung P L V e V K D G 0
Auftraggeber DB ProjektBau GmbH Wolfrumstraße 20 70191 Stuttgart Tel. 07 11 / 2 27 85 - 0 Fax. 07 11 / 2 27 85 - 999	Projektsteuerung Drees & Sommer Infra Consult & Management GmbH Ludwigsplatzstraße 2 70173 Stuttgart Tel. 07 11 / 22 29 33 - 10 Fax. 07 11 / 22 29 33 - 90	Planner – bearbeitet im Auftrag der DB ProjektBau GmbH Aufgestellt: DE-Consult Algerstraße 40 70174 Stuttgart Tel. 0711 / 229 18 - 0 Fax. 0711 / 229 18 - 99 gez. Glaser Stuttgart, 30.09.2003

Grunderwerb Lageplan
 NBS km 24,780 ... 25,200

„Urheberschutz“ – Alle Rechte bei der DB ProjektBau GmbH

Index	Änderungen	Datum	Name
A	Änderung LBP-Maßnahmen	31.05.2008	gez. Marquart
	Änderung Zuweisung zu landwirtschaftl. Flächen		
	Änderung Erwerb Röhmses		

Genehmigungsvermerk – Eisenbahn-Bundesamt

Datum	Genehmigungsvermerk	Name	Unterschrift

Freigabe DB ProjektBau GmbH
 gez. Marquart
 Datum: 01.10.2003
 Ersetzt für Plan-Nr. _____
 Ersetzt durch Plan-Nr. _____
 Anlage Planfeststellungsunterlagen
 Anlage 9.2
 Blatt 14A von 24

Kartengrundlage: Bestandsdaten der automatisierten Liegenschaftskarte 1998
 Für das Projekt Stuttgart 21 überarbeitet durch SEIB Ingenieur-Consult GmbH