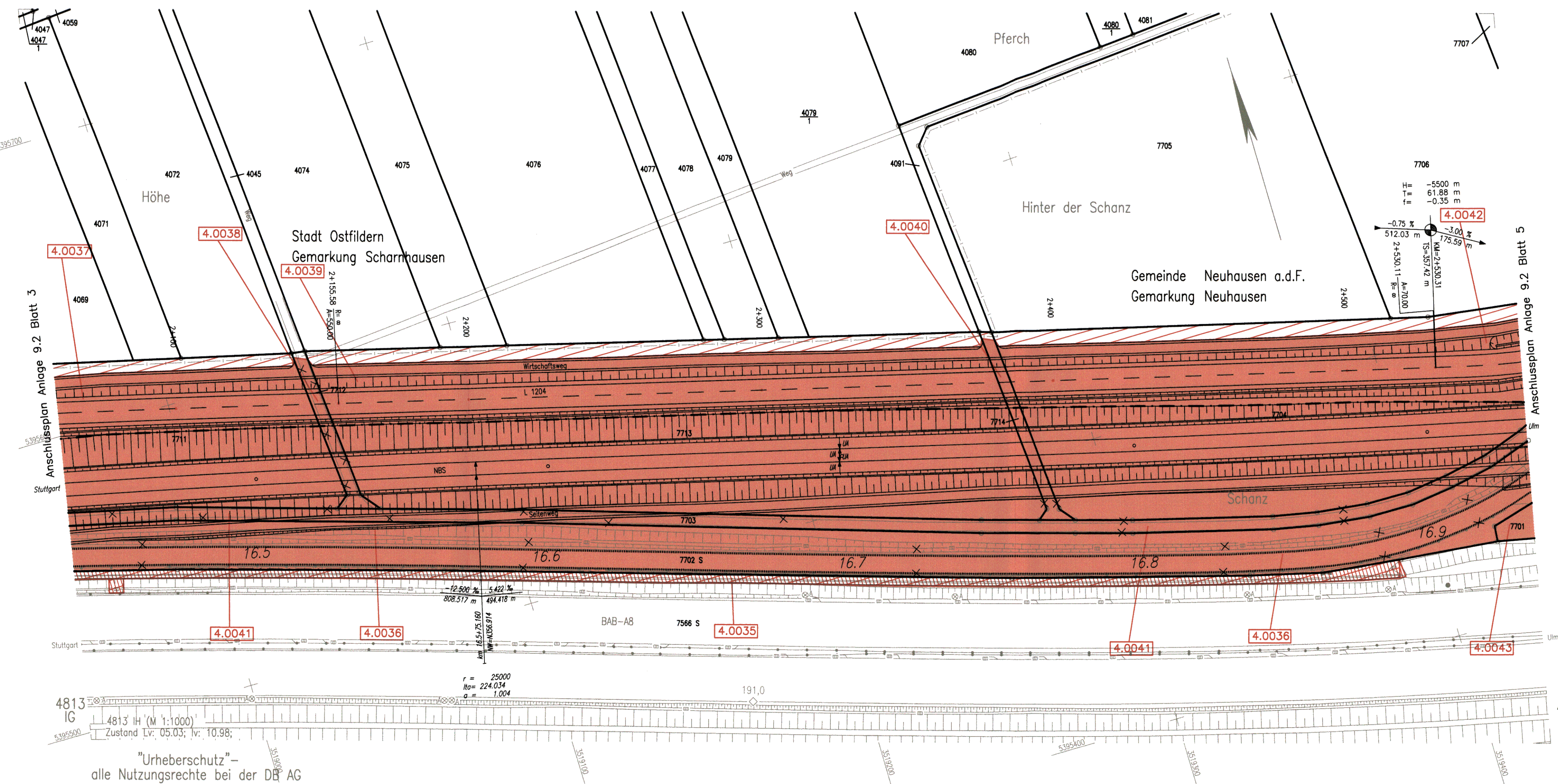










K:\PROJEKT\340062\PLANFEST\PFAL\_1\PRUEFLA3\ANLAGE\G\W-rh-dwg / Model  
 @15.06  
 10.12.2003 12:07 Rhanauer




**LEGENDE:**

-  Begrenzung Bahnanlage
-  zu erwerbende Fläche
-  vorübergehende Inanspruchnahme während der Bauzeit  
(Schräffur im rechten Winkel zum Nordpfeil)
-  dingliche Belastung  
(Schräffur parallel zum Nordpfeil)
-  vorübergehende Inanspruchnahme während der Bauzeit und dingliche Belastung
-  Planung (nachrichtlich)
-  Planung
-  bauzeitliche Maßnahmen

Kartengrundlage: Katasterunterlagen des Vermessungsamtes Plochingen  
 Für das Projekt Stuttgart 21 überarbeitet durch SEIB Ingenieur-Consult GmbH

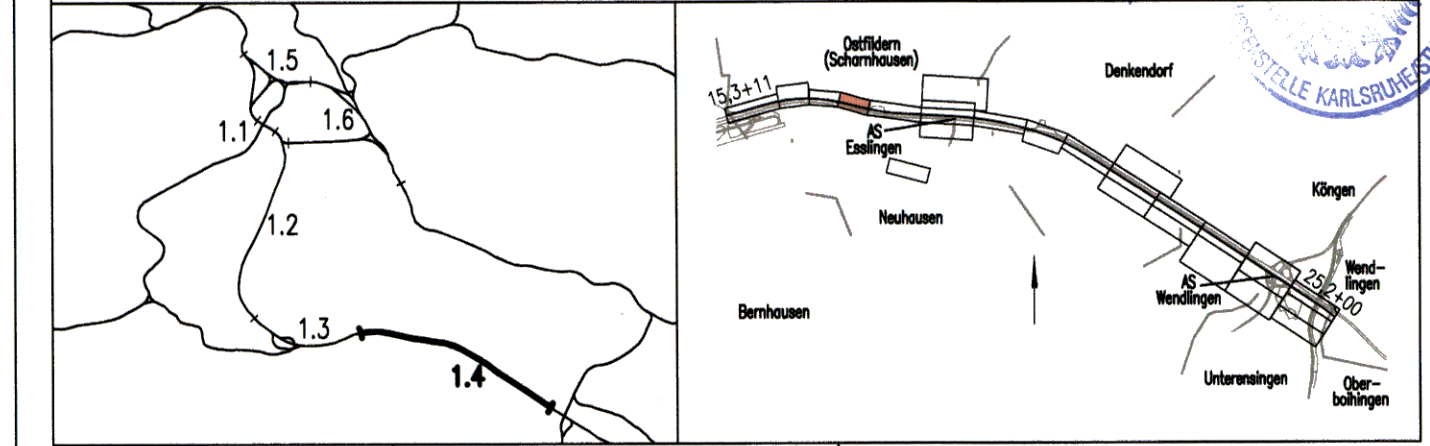


**Umgestaltung des Bahnknotens Stuttgart**  
 Ausbau- und Neubaustrecke Stuttgart – Augsburg  
 Bereich Stuttgart–Wendlingen



Planfeststellungsbeschluss vom 30. April 2008  
 Az: 59160-PAP-PS21-PFA1.4

Planfeststellungsabschnitt 1.4 Filderbereich bis Wendlingen  
 Bauabschnitt km 15,3+11 – km 25,2+00



Geographische Codierung 1 4   0 2   0 0	Blattschnittcodierung 4 8   1 3   I H	Organisatorische Codierung P   L v e   V K 3 G   0
Auftraggeber DB ProjektBau GmbH Wolfrumstraße 20 70191 Stuttgart Tel. 07 11 / 2 27 85 - 0 Fax. 07 11 / 2 27 85 - 999	Projektsteuerung Drees & Sommer Infra Consult & Management GmbH Lautenschlagerstraße 2 70173 Stuttgart Tel. 07 11 / 22 29 33 - 10 Fax. 07 11 / 22 29 33 - 90	Planner – bearbeitet im Auftrag der DB ProjektBau GmbH DE-Consult Jägerstraße 40 70174 Stuttgart Tel. 0711 / 229 18 - 0 Fax. 0711 / 229 18 - 99 Aufgestellt: DE-Consult gez. Glaser Stuttgart, 30.09.2003

<b>Grunderwerb Lageplan</b> NBS km 16,435...16,933		Datum	Name
		Gezeichnet	09/03 LHI
"Urheberschutz" – Alle Rechte bei der DB ProjektBau GmbH		Bearbeiter	09/03 KGU
		Maßstab <b>1:1000</b>	
Änderungsvermerke		Freigabe DB ProjektBau GmbH gez. Marquart Datum: 01.10.2003	
Genehmigungsvermerk – Eisenbahn-Bundesamt		Ersetzt für Plan-Nr. _____ Ersetzt durch Plan-Nr. _____ Anlage Planfeststellungsunterlagen <b>Anlage 9.2</b> Blatt 4 von 24	
Datum	Genehmigungsvermerk	Name	Unterschrift