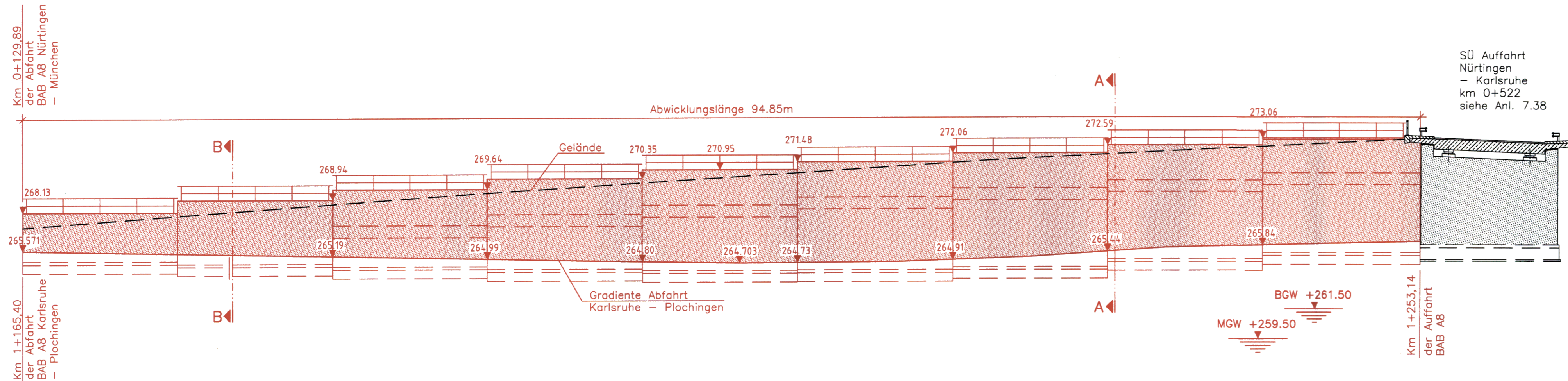


# Ansicht von Norden (Abwicklung)



Mögliche Leitungen siehe Anlage 8


Alle Höhenangaben im Neuen System

Grundwasserstände nachrichtlich lt. Schreiben IGI vom 29.10.1999 siehe geolog., hydrolog., geotech. und wasserwirtschaftliche Stellungnahme Teil 2: Geotechnik; s. Anlage 20.1 Anhang

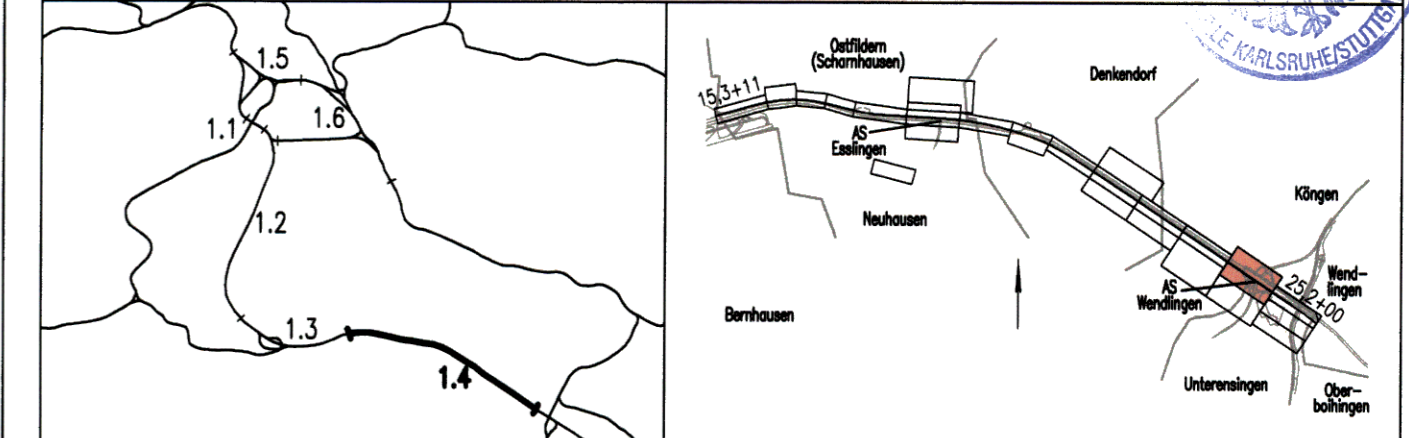


## Umgestaltung des Bahnknotens Stuttgart Ausbau- und Neubaustrecke Stuttgart - Augsburg Bereich Stuttgart-Wendlingen

Planfestgestellt gemäß § 1 Abs. 1 S. 1 Nr. 10 SGB BauV durch Beschluss vom 30. April 2008



### Planfeststellungsabschnitt 1.4 Filderbereich bis Wendlingen Bauabschnitt km 15,3+11 - km 25,2+00



Geographische Codierung 1.4   0   1   0   0	Blattschnittcodierung 4   8   1   3   I   R	Organisatorische Codierung P   I   b   i   I   A   Z   1   0
PFA Bauabschnitt Blattschnitt	Streckennummer Blattschnitt	Phase Planzeichen

<b>Auftraggeber</b> DB ProjektBau GmbH Wolfenstraße 20 70191 Stuttgart Tel. 07 11 / 2 27 85 - 0 Fax. 07 11 / 2 27 85 - 999	<b>Projektsteuerung</b> Drees & Sommer Infra Consult & Management GmbH Lautenschlagerstraße 2 70173 Stuttgart Tel. 07 11 / 22 29 33 - 10 Fax. 07 11 / 22 29 33 - 90	<b>Planer - bearbeitet im Auftrag der</b> DB ProjektBau GmbH DE-Consult Jägerstraße 40 70174 Stuttgart Tel. 0711 / 229 18 - 0 Fax 0711 / 229 18 - 99	<b>Aufgestellt:</b> DE-Consult gez. Glaser Stuttgart, 30.09.2003
---	---	--	---

<b>Bauwerksplan</b> AS Wendlingen Stützwand Auffahrt Nürtingen - München Ansicht	Datum	Name
	Gezeichnet	07/03 MSA
	Bearbeiter	07/03 OFR

"Urheberschutz" - Alle Rechte bei der DB ProjektBau GmbH

Änderungsvermerke			
Index	Änderungen	Datum	Name

Genehmigungsvermerk - Eisenbahn-Bundesamt			
Datum	Genehmigungsvermerk	Name	Unterschrift

Freigabe DB ProjektBau GmbH  
gez. Marquart  
Datum: 01.10.2003  
Ersatz für Plan-Nr. Phase Index  
Ersetzt durch Plan-Nr. Phase Index  
Anlage Planfeststellungsunterlagen  
Anlage 7.39  
Blatt 3 von 3