


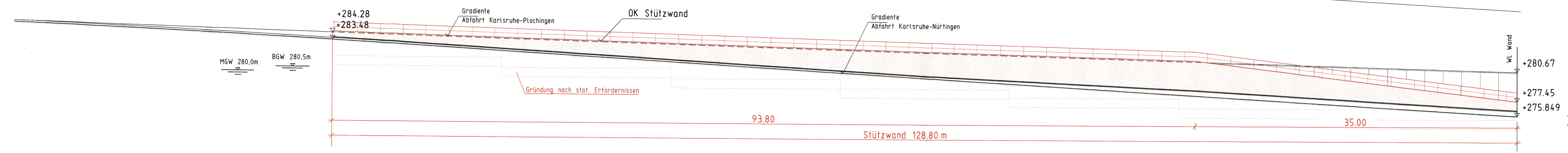
Gradiente BAB A8 AS Wendlingen
Abfahrt Karlsruhe-Plochingen

Gradiente BAB A8 AS Wendlingen
Abfahrt Karlsruhe-Nürtingen

H=2000m
T=31,50m
f=-0,248m
TS=284,750m
KM=0+150,00



Ansicht



Gradiente BAB A8 AS Wendlingen
Abfahrt Karlsruhe-Nürtingen

km +170,80

Mögliche Leitungen siehe Anlage 8

Grundwasserstände nachrichtlich
lt. Schreiben IGI vom 29.10.1999
siehe geolog., hydrolog., geotech. und
wasserwirtschaftliche Stellungnahme
Teil 2 : Geotechnik; s. Anl. 20.1, Anhang

Alle Höhenangaben im Neuen System



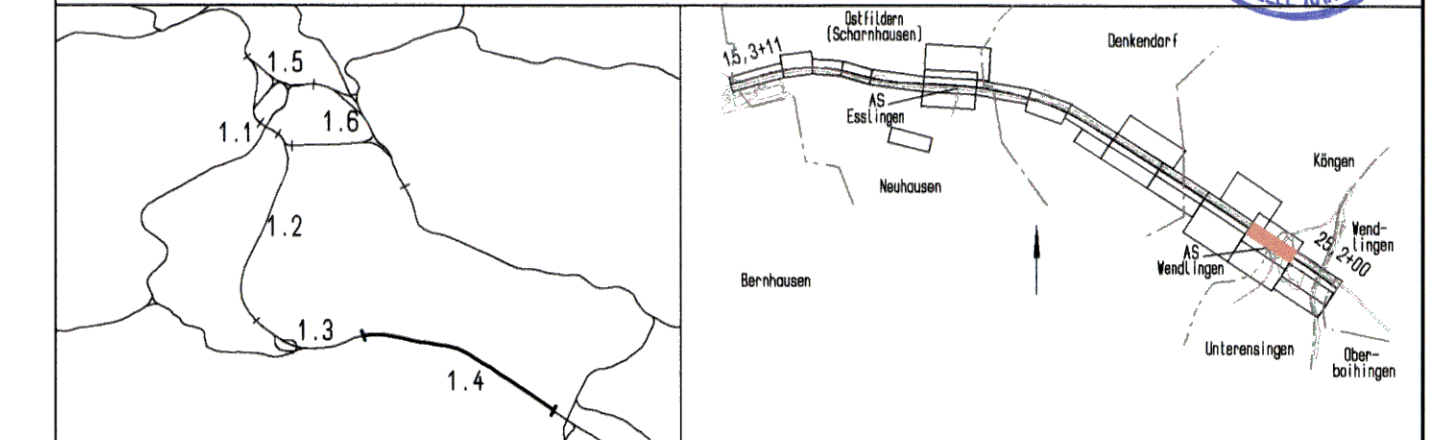
19.12.2003

Planfestgestellt gemäß
vom 30. April 2008

Umgestaltung des Bahnknotens Stuttgart
Ausbau- und Neubaubstrecke Stuttgart - Augsburg
Bereich Stuttgart-Wendlingen

Planfeststellungsabschnitt 1.4 Filderbereich bis Wendlingen

Baub Abschnitt km 15,3+11 - km 25,2+00



Geographische Codierung 14 3 0 0 0	Blattschnittcodierung 4 8 1 3 I R	Organisatorische Codierung P I b a I A R 1 0
Auftraggeber DBProjektBau GmbH	Projektsteuerung Dress & Sommer	Planner - bearbeitet im Auftrag der DBProjektBau GmbH
DBProjektBau GmbH Wolfstraße 20 70191 Stuttgart Tel. 07 11 / 2 27 85 - 0 Fax. 07 11 / 2 27 85 - 999	Dress & Sommer Infra Consult & Management GmbH Lautenschlagerstraße 2 70173 Stuttgart Tel. 07 11 / 22 28 33 - 10 Fax. 07 11 / 22 28 33 - 90	DE-Consult Jägerstraße 40 70174 Stuttgart Tel. 0711 / 228 19 - 0 Fax 0711 / 228 19 - 99 Aufgestellt: 30.09.2003 gez. Seifried

Bauwerksplan		Datum	Name
Stbw BAB-NBS, nördlich Abfahrt Ka-Nü, BAB A8 km 0+170,80 (NBS km: 24,1) Ansicht		08/03	H. Hrubant
		08/03	J. Andelfinger

Maßstab
1:200

"Urheberschutz" - Alle Rechte bei der DBProjektBau GmbH			
Index	Anderungen	Datum	Name

Genehmigungsvermerk - Eisenbahn-Bundesamt			
Datum	Genehmigungsvermerk	Name	Unterschrift

Freigabe DBProjektBau GmbH
gez. Marquart
Datum: 01.10.2003
Ersatz für Plan-Nr. Phase Index
Ersetzt durch Plan-Nr.
Anlage Planfeststellungsunterlagen
Anlage 7.30
Blatt 3 von 3