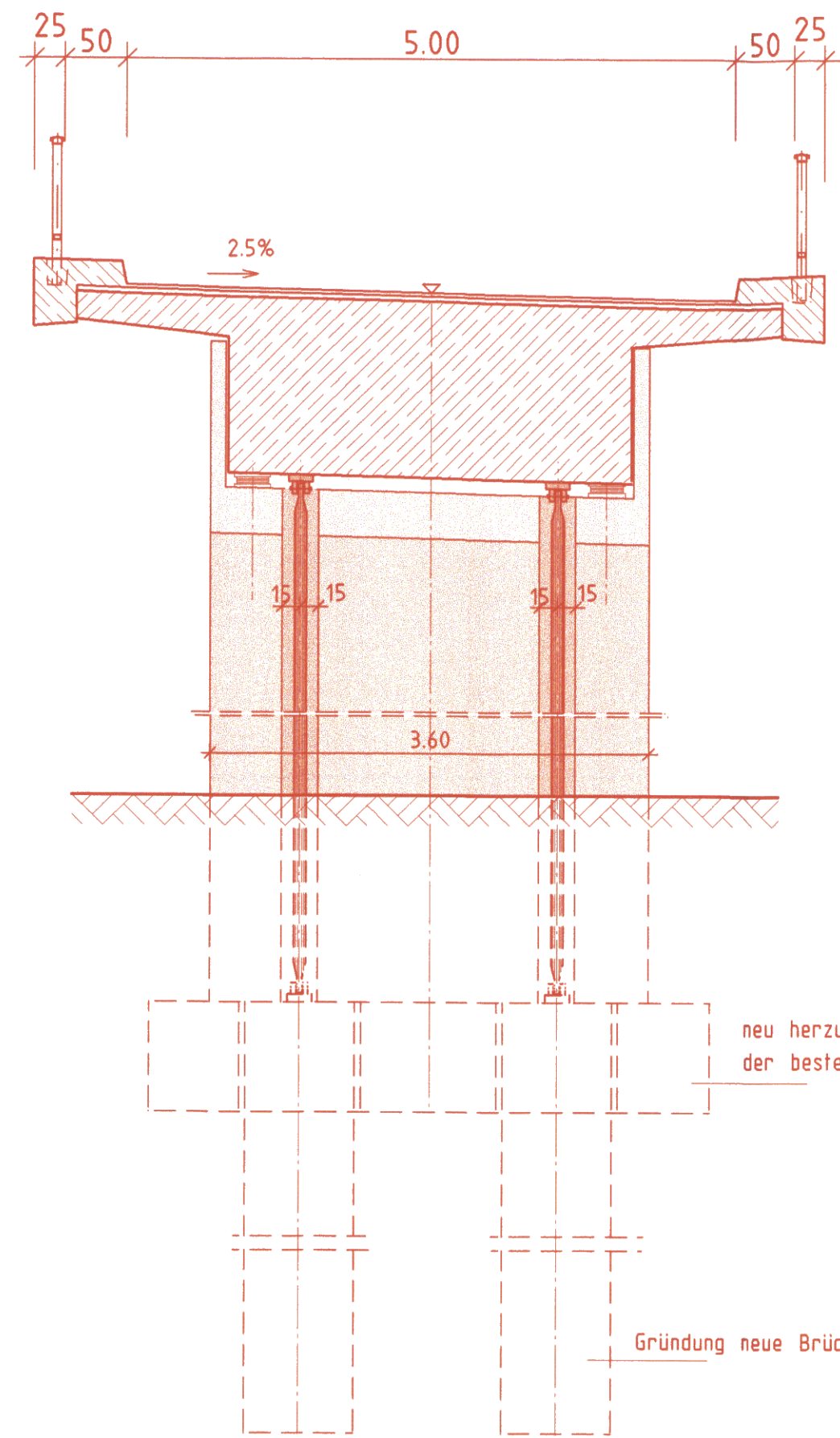
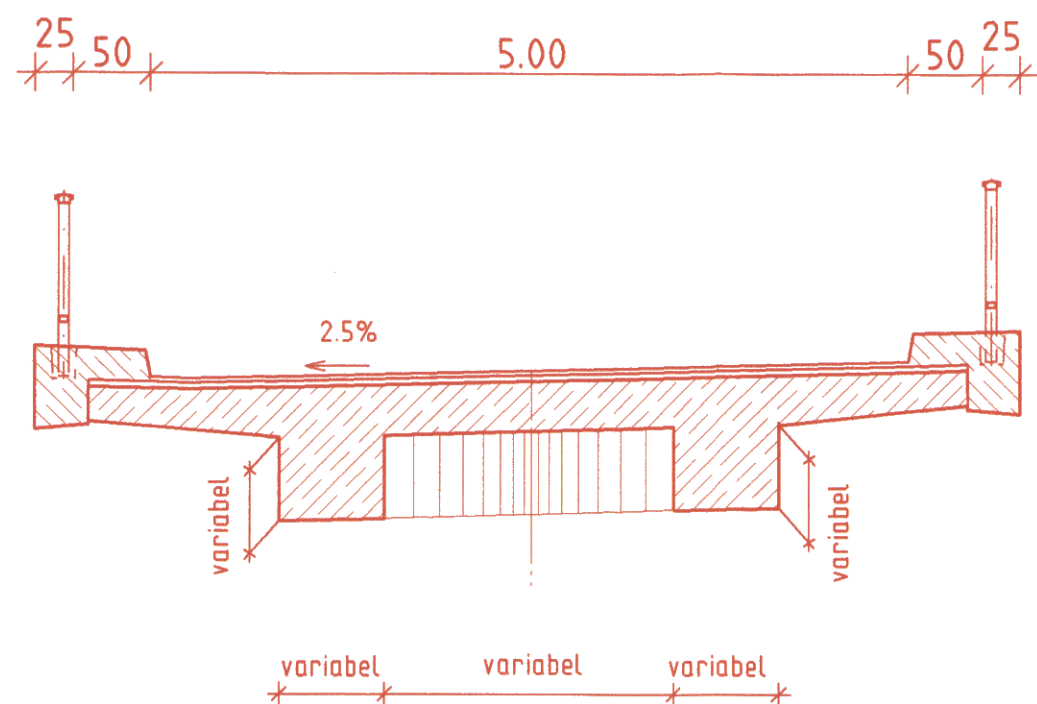


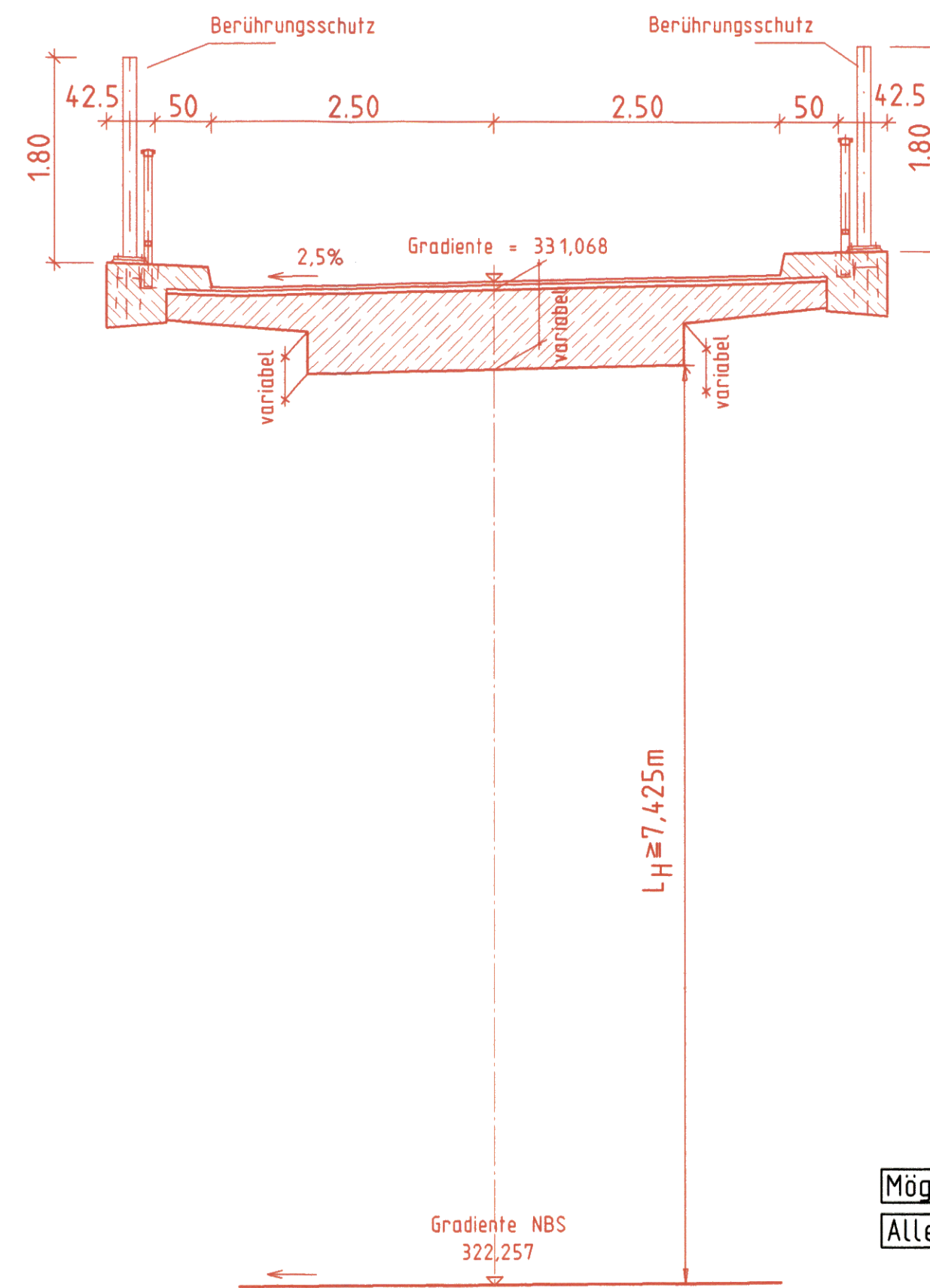
Schnitt A-A
(Fahrbahnbreite an Bestand angepaßt)



Schnitt B-B



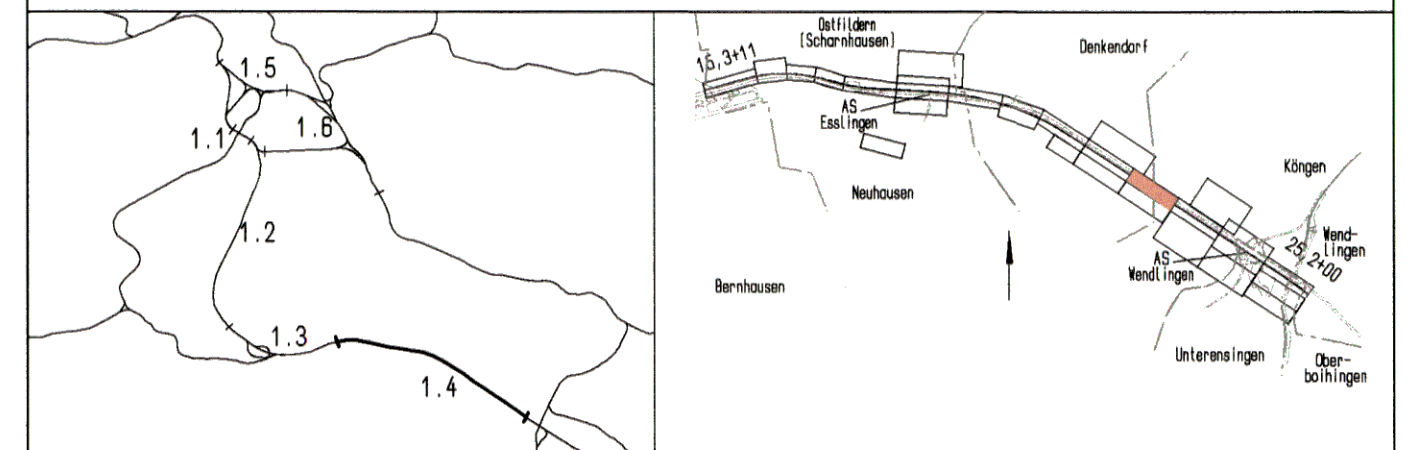
Schnitt C-C



Mögliche Leitungen siehe Anlage 8
Alle Höhenangaben im Neuen System

Umgestaltung des Bahnknotens Stuttgart
Ausbau- und Neubaustrecke Stuttgart - Augsburg
Bereich Stuttgart-Wendlingen

Planfeststellungsabschnitt 1.4 Filderbereich bis Wendlingen
Baubschnitt km 15,3+11 - km 25,2+00



Geographische Codierung 1.4 2.5 0.0	Blattschnittcodierung 4 8 1 3 I P	Organisatorische Codierung P I b q I O R I O
Auftraggeber DBProjektBau GmbH Wolfenstraße 20 70191 Stuttgart Tel. 07 11 / 2 27 85 - 0 Fax. 07 11 / 2 27 85 - 999	Projektsteuerung Drees & Sommer Infra Consult & Management GmbH Lautenschlagerstraße 2 70173 Stuttgart Tel. 07 11 / 22 29 33 - 10 Fax. 07 11 / 22 29 33 - 90	Planner - bearbeitet im Auftrag der DBProjektBau GmbH Aufgestellt: DE-Consult Jägerstraße 40 70174 Stuttgart Tel. 0711 / 229 18 - 0 Fax 0711 / 229 18 - 99 gez. Seifried Leonhardt, André und Partner Lenzstraße 10 70192 Stuttgart Tel. 0714/250 6-0 Fax 0714/250 6-205 Stuttgart, 30.09.2003

Bauwerksplan		Datum	Name																																												
SU WW Wangerhöhe km 22,7+34,165 (NBS) Schnitte A-A, B-B, C-C		Gezeichnet	08/03 H. Hrubant																																												
		Bearbeiter	08/03 J. Andelfinger																																												
"Urheberschutz" - Alle Rechte bei der DBProjektBau GmbH		Maßstab	1:50																																												
Anderungsvermerke		Freigabe DBProjektBau GmbH gez. Marquart Datum: 01.10.2003																																													
<table border="1"> <thead> <tr> <th>Index</th> <th>Änderungen</th> <th>Datum</th> <th>Name</th> </tr> </thead> <tbody> <tr><td> </td><td> </td><td> </td><td> </td></tr> <tr><td> </td><td> </td><td> </td><td> </td></tr> <tr><td> </td><td> </td><td> </td><td> </td></tr> <tr><td> </td><td> </td><td> </td><td> </td></tr> <tr><td> </td><td> </td><td> </td><td> </td></tr> <tr><td> </td><td> </td><td> </td><td> </td></tr> <tr><td> </td><td> </td><td> </td><td> </td></tr> <tr><td> </td><td> </td><td> </td><td> </td></tr> <tr><td> </td><td> </td><td> </td><td> </td></tr> <tr><td> </td><td> </td><td> </td><td> </td></tr> </tbody> </table>		Index	Änderungen	Datum	Name																																									Ersatz für Plan-Nr. <input type="text"/> / <input type="text"/> Ersetzt durch <input type="text"/> / <input type="text"/> Plan-Nr. <input type="text"/> / <input type="text"/>	
Index	Änderungen	Datum	Name																																												
Genehmigungsvermerk - Eisenbahn-Bundesamt		Anlage Planfeststellungsunterlagen Anlage 7.25 Blatt 2 von 3																																													
<table border="1"> <thead> <tr> <th>Datum</th> <th>Genehmigungsvermerk</th> <th>Name</th> <th>Unterschrift</th> </tr> </thead> <tbody> <tr><td> </td><td> </td><td> </td><td> </td></tr> <tr><td> </td><td> </td><td> </td><td> </td></tr> <tr><td> </td><td> </td><td> </td><td> </td></tr> <tr><td> </td><td> </td><td> </td><td> </td></tr> </tbody> </table>		Datum	Genehmigungsvermerk	Name	Unterschrift																																										
Datum	Genehmigungsvermerk	Name	Unterschrift																																												