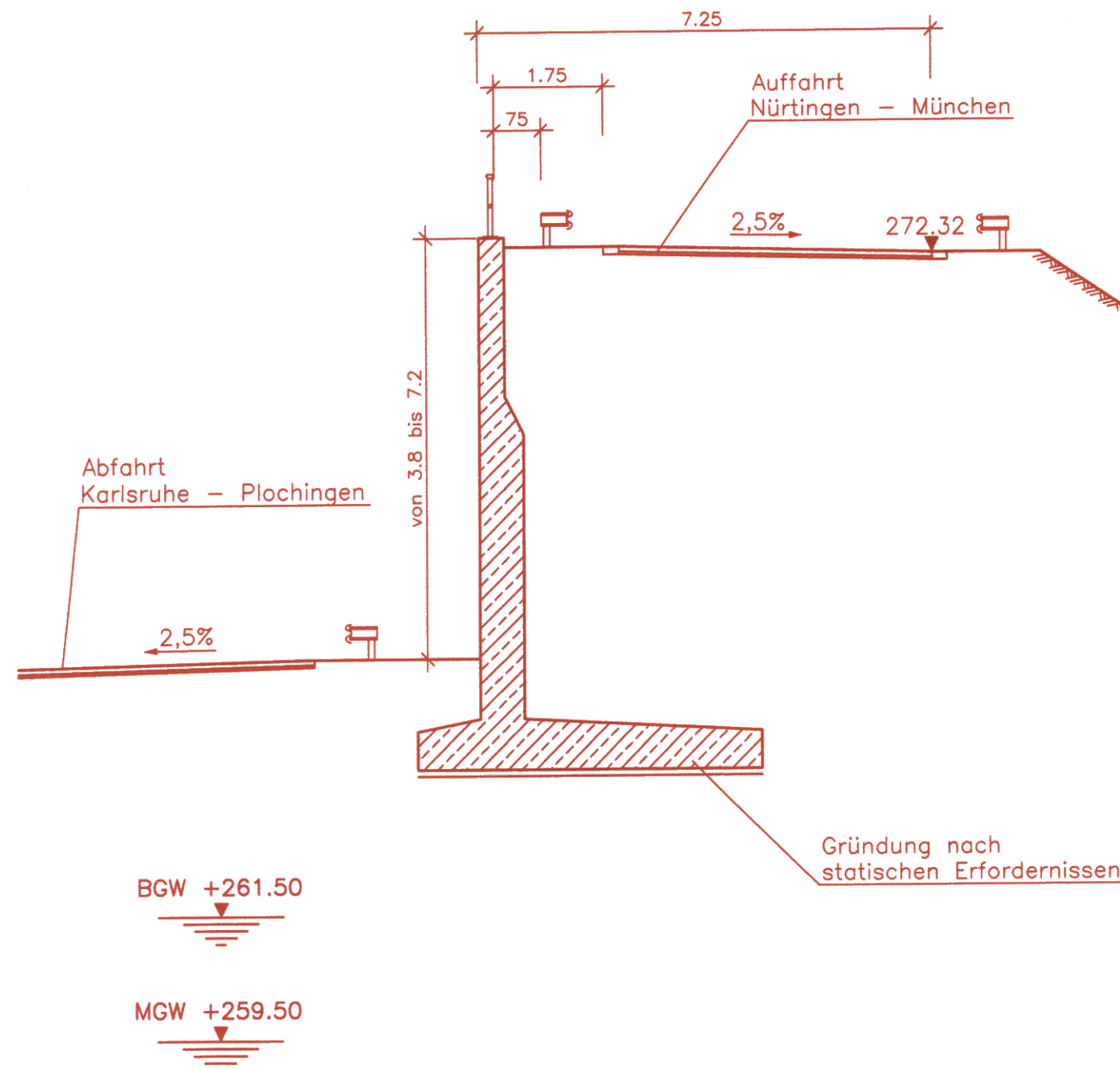
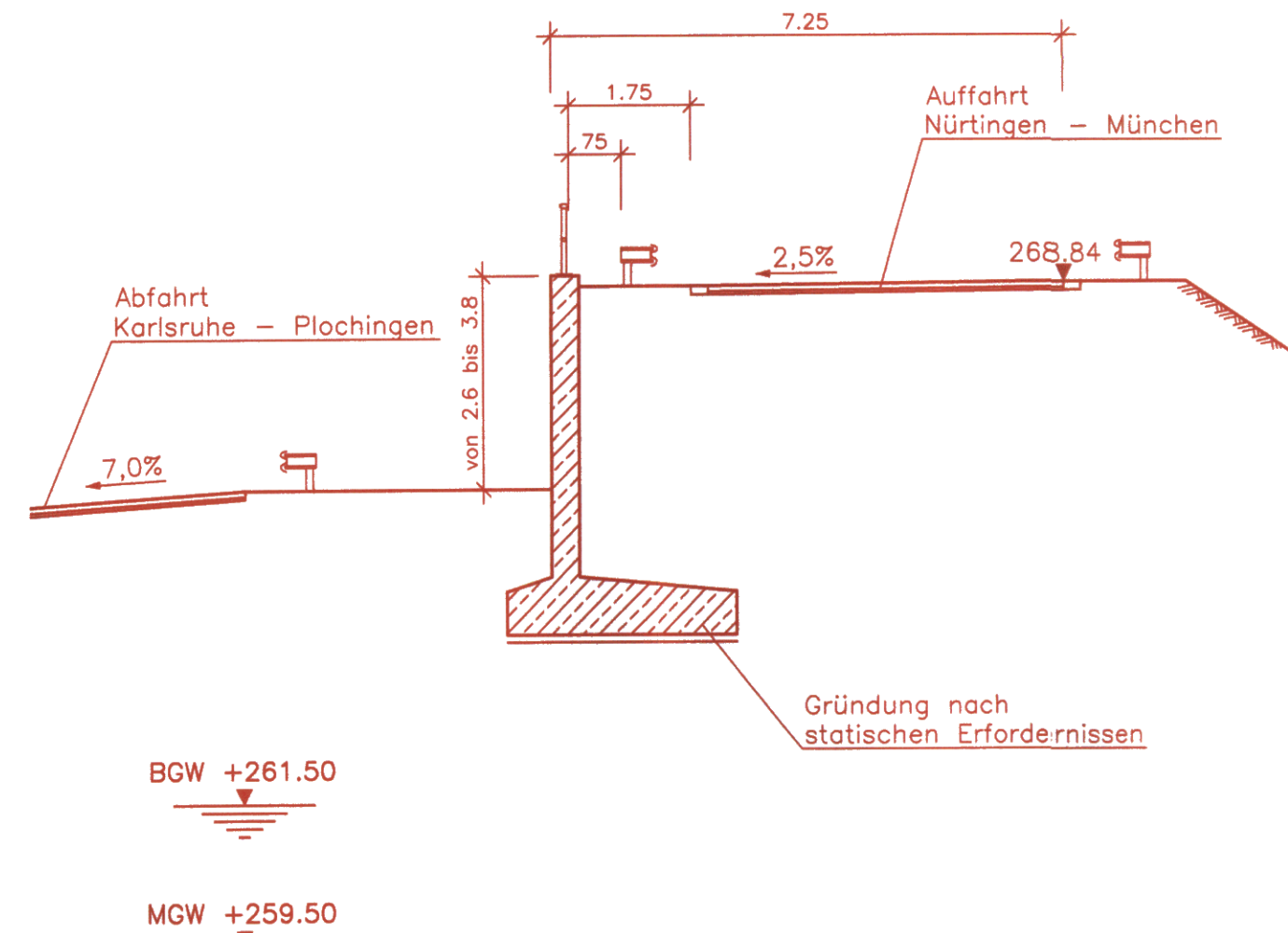


Querschnitt A-A



Querschnitt B-B



Mögliche Leitungen siehe Anlage 8

Alle Höhenangaben im Neuen System

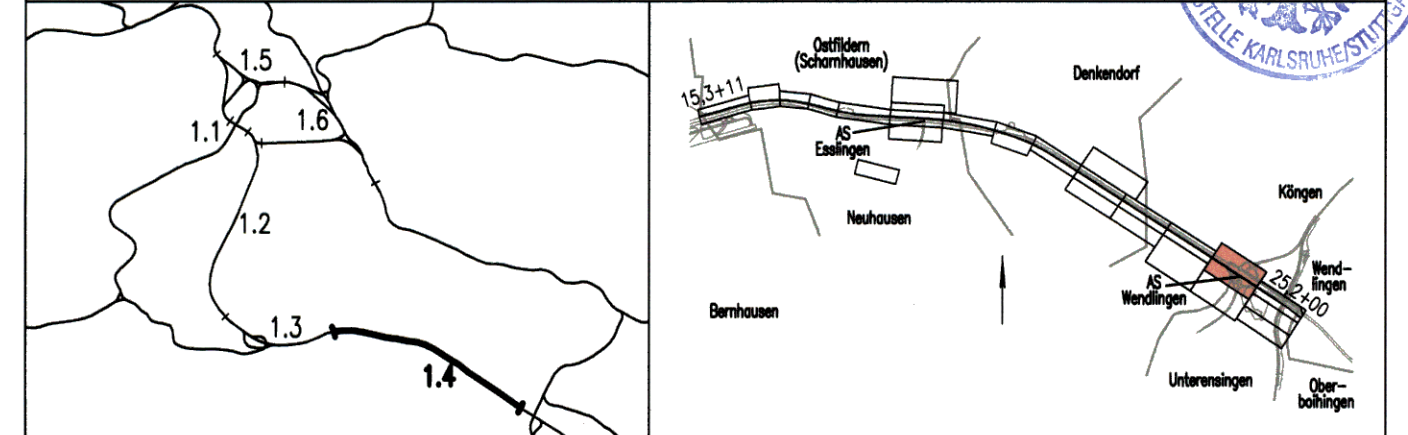
Grundwasserstände nachrichtlich lt. Schreiben IGI vom 29.10.1999 siehe geolog., hydrolog., geotech. und wasserwirtschaftliche Stellungnahme Teil 2: Geotechnik; s. Anlage 20.1 Anhang



Umgestaltung des Bahnknotens Stuttgart
 Ausbau- und Neubaustrecke Stuttgart - Augsburg
 Bereich Stuttgart-Wendlingen

Planfestgestellt gemäß § 10 AEG
 durch Beschluss vom 30. April 2008
 Az.: 59160 PAP-PS21-PA1.4

Planfeststellungsabschnitt 1.4 Filderbereich bis Wendlingen
 Bauabschnitt km 15,3+11 - km 25,2+00



Geographische Codierung 1.4 0 1 0 0		Blattschnittcodierung 4 8 1 3 I R		Organisatorische Codierung P I b I Q E 1 0	
Auftraggeber DB ProjektBau GmbH Wolfenstraße 20 70191 Stuttgart Tel. 07 11 / 2 27 85 - 0 Fax. 07 11 / 2 27 85 - 999		Projektsteuerung Drees & Sommer Infra Consult & Management GmbH Lautenschlagerstraße 2 70173 Stuttgart Tel. 07 11 / 22 29 33 - 10 Fax. 07 11 / 22 29 33 - 90		Planer - bearbeitet im Auftrag der DB ProjektBau GmbH DE-Consult Jägerstraße 40 70174 Stuttgart Tel. 0711 / 229 18 - 0 Fax 0711 / 229 18 - 99	
Aufgestellt: DE-Consult		gez. Glaser		Stuttgart, 30.09.2003	

Bauwerksplan AS Wendlingen Stützwand Auffahrt Nürtingen - München Querschnitte A-A, B-B		Datum	Name																																				
		07/03	MSA																																				
		Datum	Name																																				
		07/03	OFR																																				
Maßstab		1:100																																					
"Urheberschutz" - Alle Rechte bei der DB ProjektBau GmbH																																							
Änderungsvermerke		Freigabe DB ProjektBau GmbH																																					
<table border="1"> <thead> <tr> <th>Index</th> <th>Änderungen</th> <th>Datum</th> <th>Name</th> </tr> </thead> <tbody> <tr><td> </td><td> </td><td> </td><td> </td></tr> <tr><td> </td><td> </td><td> </td><td> </td></tr> <tr><td> </td><td> </td><td> </td><td> </td></tr> <tr><td> </td><td> </td><td> </td><td> </td></tr> <tr><td> </td><td> </td><td> </td><td> </td></tr> <tr><td> </td><td> </td><td> </td><td> </td></tr> <tr><td> </td><td> </td><td> </td><td> </td></tr> <tr><td> </td><td> </td><td> </td><td> </td></tr> </tbody> </table>		Index	Änderungen	Datum	Name																																	gez. Marquart	
Index	Änderungen	Datum	Name																																				
		Datum: 01.10.2003																																					
		Ersatz für Plan-Nr. <input type="text"/> <input type="text"/>																																					
		Ersetzt durch <input type="text"/> <input type="text"/>																																					
		Plan-Nr. <input type="text"/> <input type="text"/>																																					
Genehmigungsvermerk - Eisenbahn-Bundesamt		Anlage Planfeststellungsunterlagen																																					
<table border="1"> <thead> <tr> <th>Datum</th> <th>Genehmigungsvermerk</th> <th>Name</th> <th>Unterschrift</th> </tr> </thead> <tbody> <tr><td> </td><td> </td><td> </td><td> </td></tr> <tr><td> </td><td> </td><td> </td><td> </td></tr> </tbody> </table>		Datum	Genehmigungsvermerk	Name	Unterschrift									Anlage 7.39																									
Datum	Genehmigungsvermerk	Name	Unterschrift																																				
		Blatt 2 von 3																																					

K:\PROJEKT\34P0002\PLANFEST\PA1_4\PRUEFLA3\ANLAGE07\bw7_39.dwg / 05
23.09.2003 15:49 L.Hildebrandt @15.06