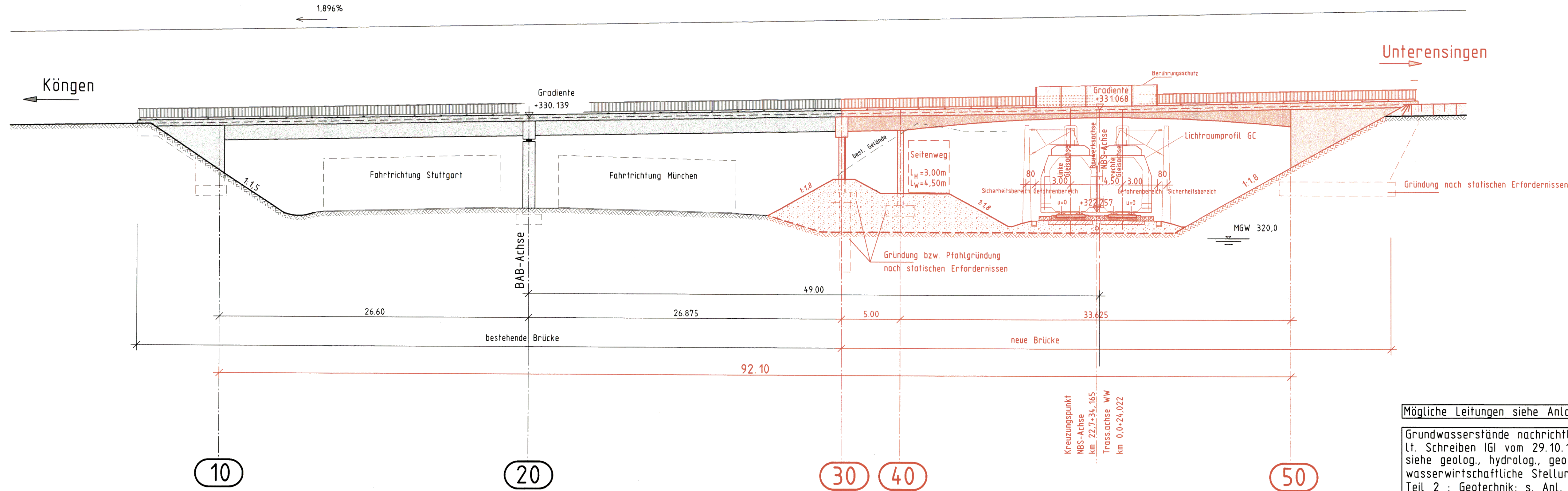


Ansicht von Westen



Mögliche Leitungen siehe Anlage 8

Grundwasserstände nachrichtlich
lt. Schreiben IGI vom 29.10.1999
siehe geolog., hydrolog., geotech. und
wasserwirtschaftliche Stellungnahme
Teil 2 : Geotechnik; s. Anl. 20.1, Anhang

Alle Höhenangaben im Neuen System




19. Dez. 2003



Planfestgestellt gemäß AEG
durch Beschluss
vom 30. April 2000

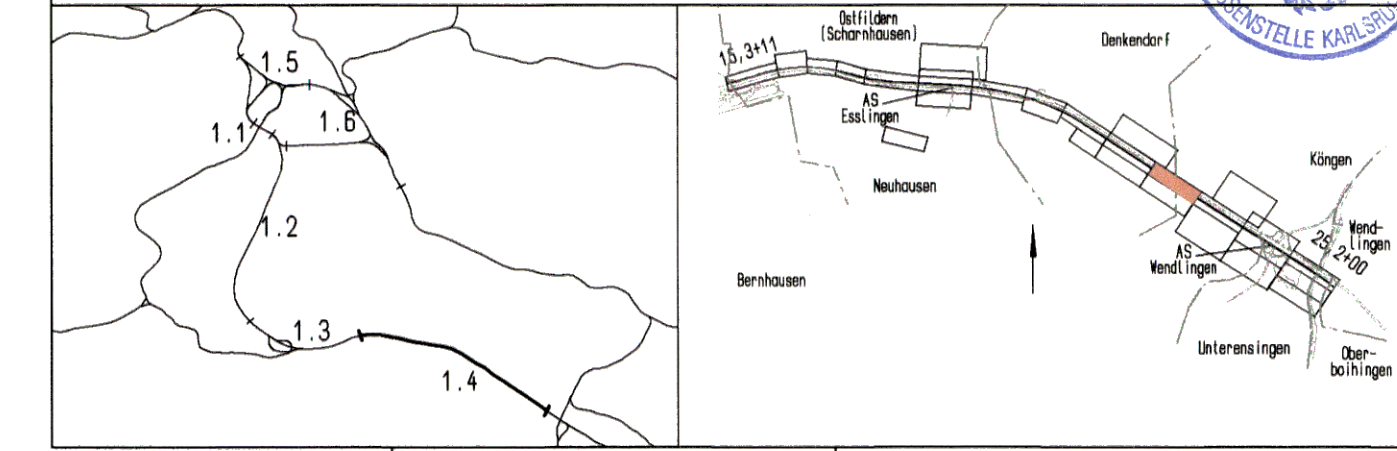
Umgestaltung des Bahnknotens Stuttgart
Ausbau- und Neubaustrecke Stuttgart - Augsburg
Bereich Stuttgart-Wendlingen

Az.: 58160 PAP-PS21-PFA1.4



Planfeststellungsabschnitt 1.4 Filderbereich bis Wendlingen

Baubabschnitt km 15,3+11 - km 25,2+00



Geographische Codierung		Blattschnittcodierung		Organisatorische Codierung	
14	25	00	4813	P	I b a
PFA Baubabschnitt Blattschnitt		Strackennummer		Phase	
Auftraggeber		Projektsteuerung		Planner - bearbeitet im Auftrag der	
DBProjektBau GmbH		Drees & Sommer		DBProjektBau GmbH	
Aufgestellt:		Aufgestellt:		Aufgestellt:	
DBProjektBau GmbH		Infra Consult & Management GmbH		DBProjektBau GmbH	
Aufgestellt:		Aufgestellt:		Aufgestellt:	
DBProjektBau GmbH		Infra Consult & Management GmbH		DBProjektBau GmbH	
Aufgestellt:		Aufgestellt:		Aufgestellt:	
DBProjektBau GmbH		Infra Consult & Management GmbH		DBProjektBau GmbH	

Bauwerksplan		Datum	Name
SU WW Wangerhöfe km 22,7+34,165 (NBS)		08/03	H. Hrubant
Ansicht		08/03	J. Andelfinger

"Urheberschutz" - Alle Rechte bei der DBProjektBau GmbH

Anderungsvermerke

Index	Änderungen	Datum	Name

Freigabe DBProjektBau GmbH
gez. Marquart
Datum: 01.10.2003

Ersatz für Plan-Nr.
Ersetzt durch
Plan-Nr.

Anlage Planfeststellungsunterlagen
Anlage 7.25
Blatt 3 von 3