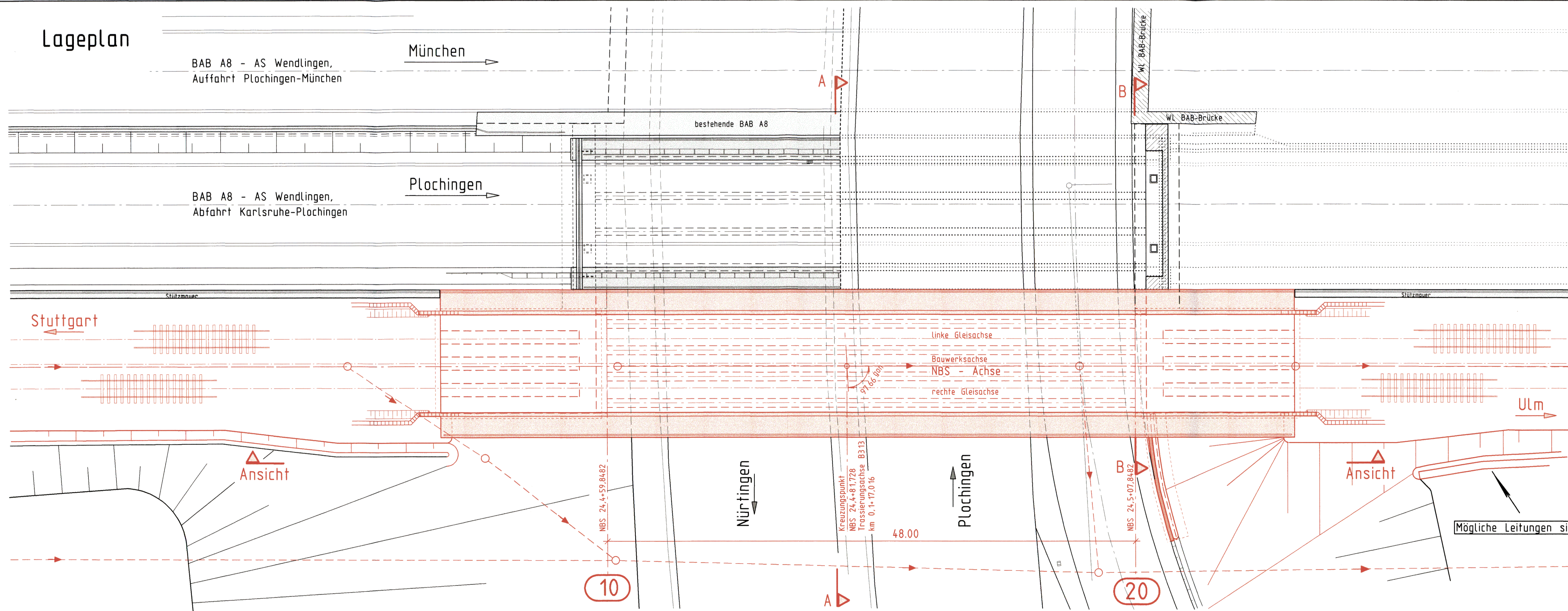


# Lageplan



BAB A8 - AS Wendlingen,  
Auffahrt Plochingen-München

München

BAB A8 - AS Wendlingen,  
Abfahrt Karlsruhe-Plochingen

Plochingen

Stuttgart

Ulm

Ansicht

Ansicht

Mögliche Leitungen siehe Anlage 8

10

20

Nürtingen

Plochingen

A

B

A

B

bestehende BAB A8

WL BAB-Brücke

linke Gleisachse  
Bauwerksachse  
NBS - Achse  
rechte Gleisachse

Kreuzungspunkt  
NBS 24,4+81,728  
Trassierungssache B313  
km 0,1+17,016

48.00


NBS 24,4+59,8482

NBS 24,5+07,8482

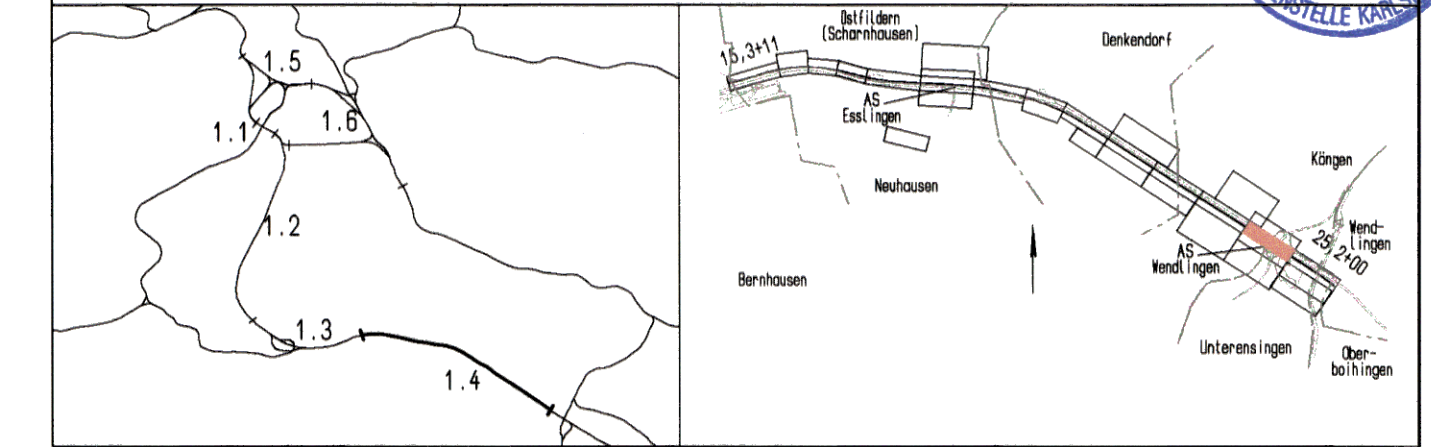


Umgestaltung des Bahnknotens Stuttgart  
Ausbau- und Neubaustrecke Stuttgart - Augsburg  
Bereich Stuttgart-Wendlingen

Planfestgestellt gemäß § 10 Abs. 1 S. 1 Nr. 1 SFBG  
durch Beschluss  
vom 30. April 2008



Planfeststellungsabschnitt 1.4 Filderbereich bis Wendlingen  
Baub Abschnitt km 15,3+11 - km 25,2+00



Geographische Codierung 14 13 00 FFA Baub Abschnitt Blattschnitt	Blattschnittcodierung 4813 IR Streckennummer Bezirk	Organisatorische Codierung P I B L I K C 1 0 Phase Planzeichen Gewerk Ebene Planinhalt Index
Auftraggeber DBProjektBau GmbH Wolframstraße 20 70191 Stuttgart Tel. 07 11 / 2 27 85 - 0 Fax. 07 11 / 2 27 85 - 888	Projektsteuerung Dress & Sommer Infra Consult & Management GmbH Lautenschlagstraße 2 70173 Stuttgart Tel. 07 11 / 22 28 33 - 10 Fax. 07 11 / 22 28 33 - 90	Planner - bearbeitet im Auftrag der DBProjektBau GmbH Aufgestellt: gez. Seifried Leonhardt, Andri und Partner Beratende Ingenieure VBI GmbH Leinhardtstr. 65 70192 Stuttgart Tel. 0714 / 229 18 - 0 Fax 0714 / 229 18 - 99 Stuttgart, 30.09.2003

<h2>Bauwerksplan</h2> <p>EU B 313 km 24,4+81,728 Lageplan</p>		Datum	Name																													
		Gezeichnet	08/03	D. Göppert																												
<p>"Urheberschutz" - Alle Rechte bei der DBProjektBau GmbH</p> <p>Anderungsvermerke</p> <table border="1"> <thead> <tr> <th>Index</th> <th>Änderungen</th> <th>Datum</th> <th>Name</th> </tr> </thead> <tbody> <tr><td> </td><td> </td><td> </td><td> </td></tr> <tr><td> </td><td> </td><td> </td><td> </td></tr> <tr><td> </td><td> </td><td> </td><td> </td></tr> <tr><td> </td><td> </td><td> </td><td> </td></tr> <tr><td> </td><td> </td><td> </td><td> </td></tr> <tr><td> </td><td> </td><td> </td><td> </td></tr> </tbody> </table>		Index	Änderungen	Datum	Name																									Bearbeiter	08/03	Andelfinger
		Index	Änderungen	Datum	Name																											
<p>Freigabe DBProjektBau GmbH gez. Marquant Datum: 01.10.2003</p> <p>Ersatz für Plan-Nr. <input type="text"/> <input type="text"/> Ersetzt durch Phase <input type="text"/> Index <input type="text"/> Plan-Nr. <input type="text"/> <input type="text"/></p> <p>Anlage Planfeststellungsunterlagen</p>		Maßstab		1 : 200																												
		Genehmigungsvermerk - Eisenbahn-Bundesamt		Anlage		7.13																										
<table border="1"> <thead> <tr> <th>Datum</th> <th>Genehmigungsvermerk</th> <th>Name</th> <th>Unterschrift</th> </tr> </thead> <tbody> <tr><td> </td><td> </td><td> </td><td> </td></tr> <tr><td> </td><td> </td><td> </td><td> </td></tr> </tbody> </table>		Datum	Genehmigungsvermerk	Name	Unterschrift									Blatt		1 von 3																
Datum	Genehmigungsvermerk	Name	Unterschrift																													