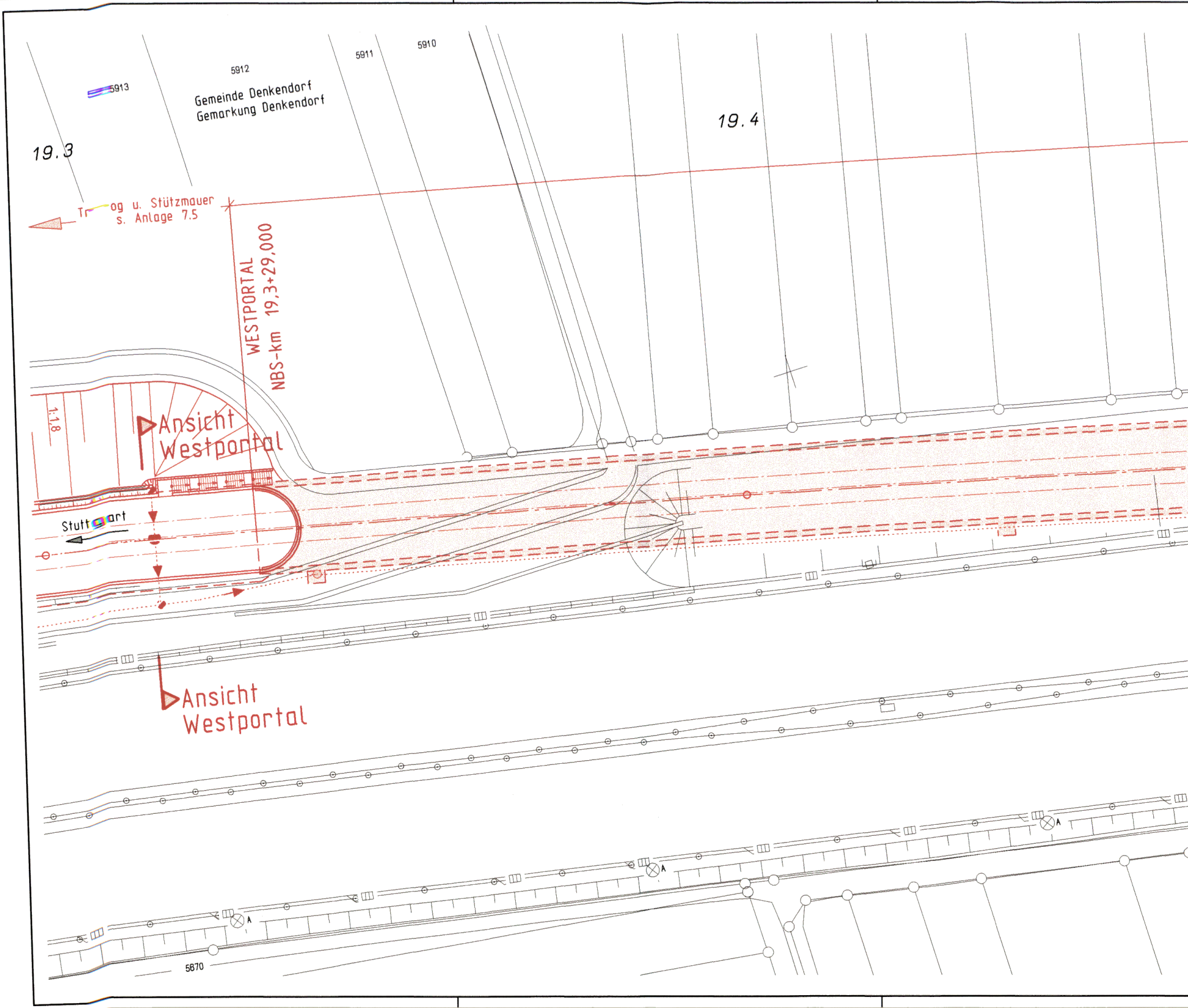
5913
5912
5911
5910
Gemeinde Denkendorf
Gemarkung Denkendorf
19.3
19.4
Trog u. Stützmauer
s. Anlage 7.5
WESTPORTAL
NBS-km 19,3+29,000
1:1,8
Ansicht
Westportal
Stuttgart
Ansicht
Westportal
A
A
A
5670

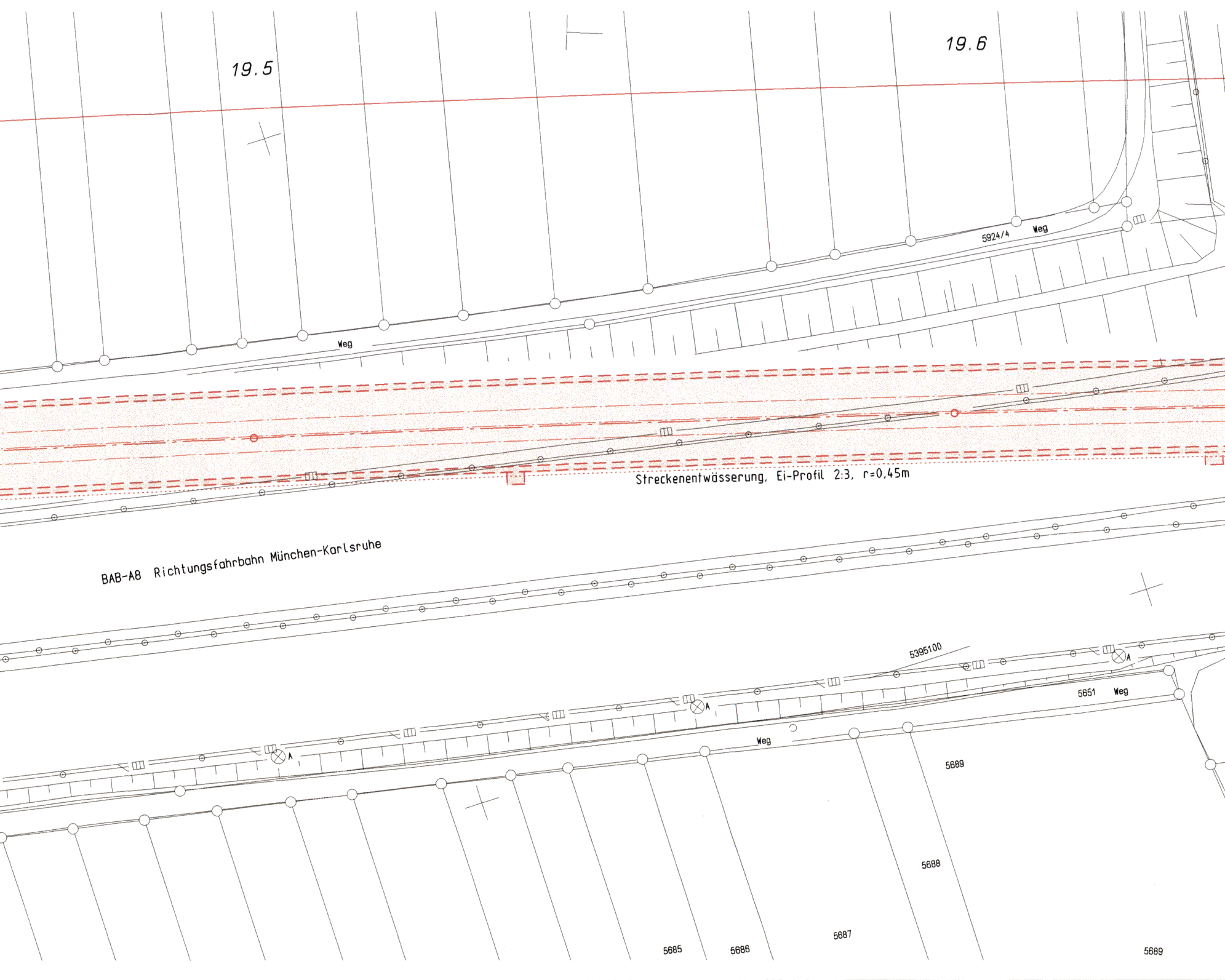
19.5
19.6
5924/4
Weg
Weg
Streckenentwässerung, Ei-Profil 2:3, r=0,45m
BAB-A8 Richtungsfahrbahn München-Karlsruhe
5395100
A
A
A
5651
Weg
Weg
5689
5688
5687
5685
5686
5689

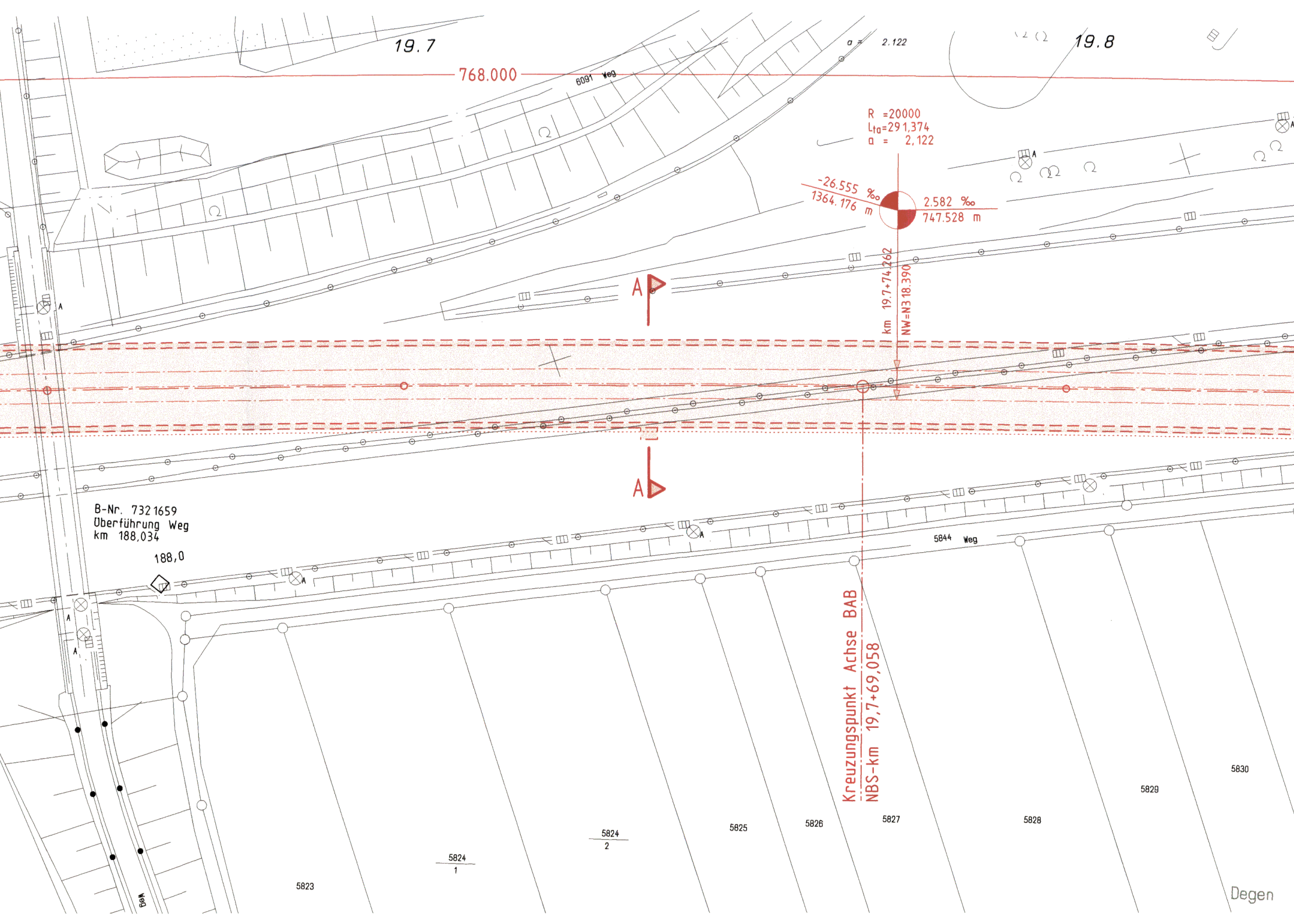
19.7
768.000
6091 Weg
a = 2.122
19.8
R =20000
L_ta=291,374
a = 2,122
-26.555 ‰
1364.176 m
2.582 ‰
747.528 m
km 19.7+74.262
NW=N3 18.390
A
A
B-Nr. 7321659
Überführung Weg
km 188,034
188,0
5844 Weg
Kreuzungspunkt Achse BAB
NBS-km 19,7+69,058
5823
5824
1
5824
2
5825
5826
5827
5828
5829
5830
Weg
Degen

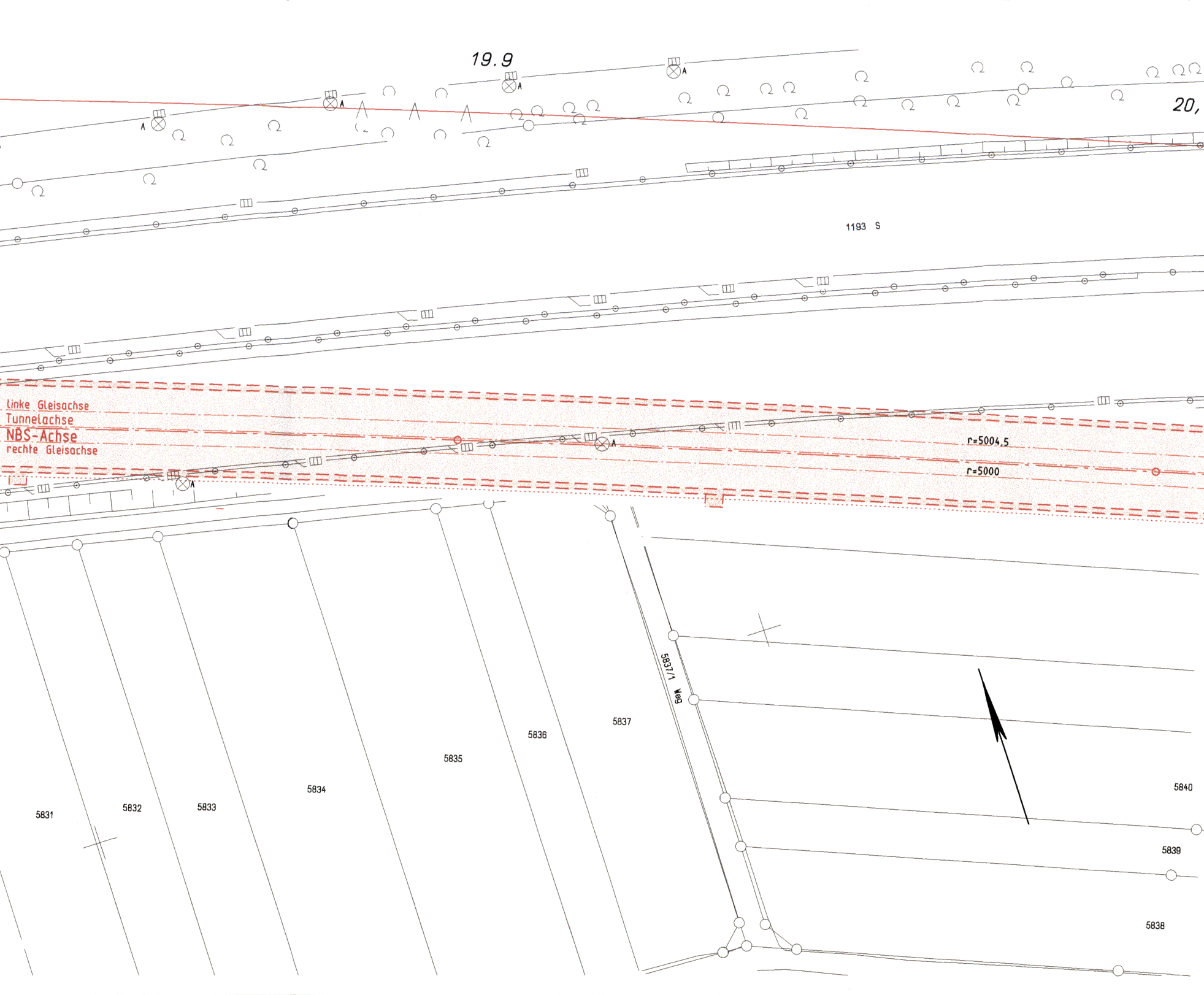
19.9
20,
A
A
A
A
1193 S
Linke Gleisachse
Tunnelachse
NBS-Achse
rechte Gleisachse
A
A
r=5004,5
r=5000
5837/1
Weg
5831
5832
5833
5834
5835
5836
5837
5840
5839
5838

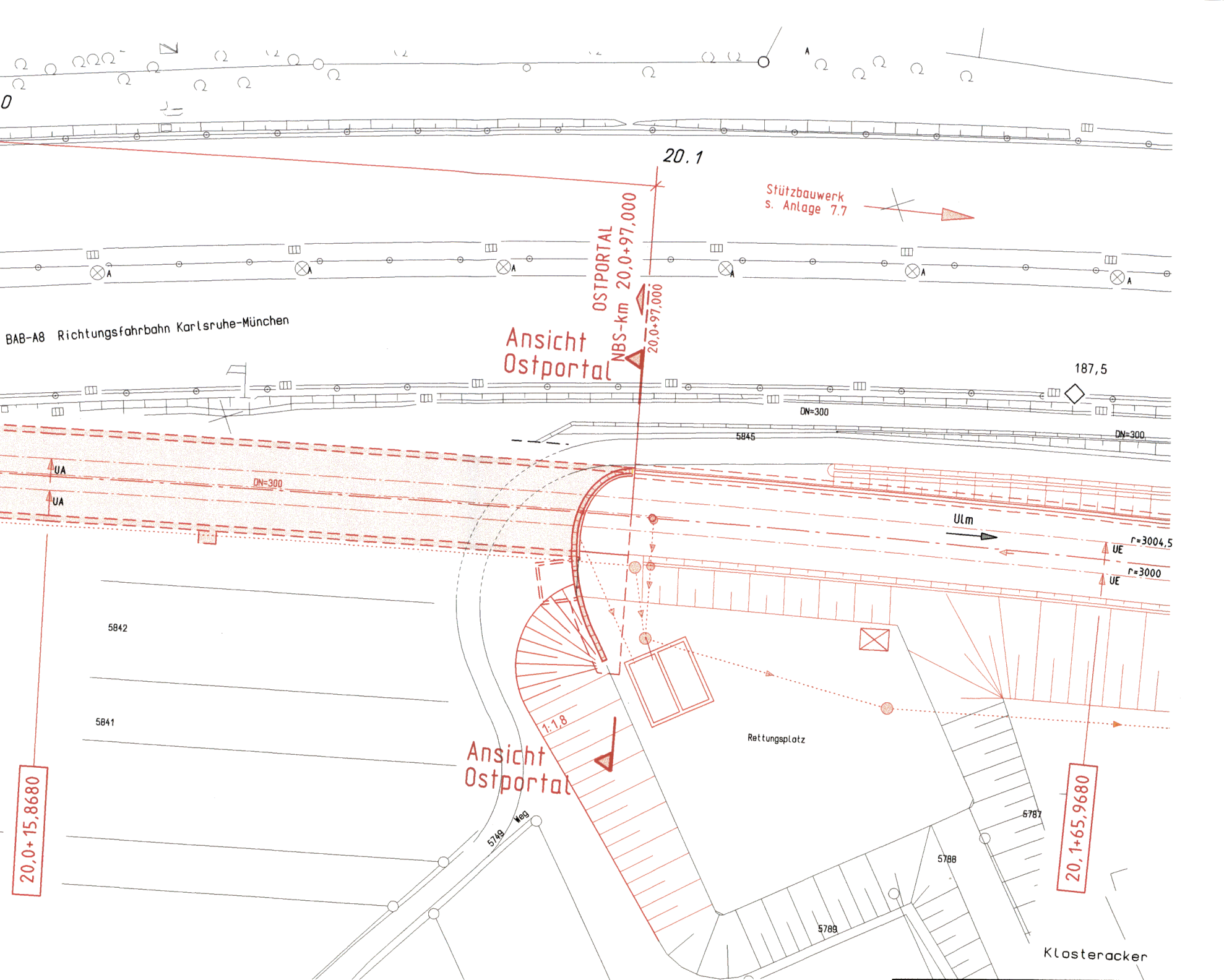
0
20.1
Stützbauwerk
s. Anlage 7.7
OSTPORTAL
NBS-km 20,0+97,000
20,0+97,000
Ansicht
Ostportal
BAB-A8 Richtungsfahrbahn Karlsruhe-München
187,5
DN=300
5845
DN=300
UA
UA
DN=300
Ulm
r=3004,5
UE
r=3000
UE
5842
5841
1:1,8
Rettungsplatz
Ansicht
Ostportal
5749
Weg
5787
5788
5789
Klosteracker
20,0+15,8680
20,1+65,9680

Mögliche Leitungen siehe Anlage 8

Stuttgart 21

0 6. Sep. 2004

DB

Planfestgestellt gemäß § 18
durch Beschluss
vom 30. April 2008
Az.: 59160 PAP-PS21-PFA1.4
Eisenbahn-Bundesamt
Ast. Karlsruhe/Stuttgart
Im Auftrag

Umgestaltung des Bahnknotens Stuttgart

Ausbau- und Neubaustrecke Stuttgart - Augsburg
Bereich Stuttgart-Wendlingen

Planfeststellungsabschnitt 1.4 Filderbereich bis Wendlingen

Bauabschnitt km 15,3+11 - km 25,2+00

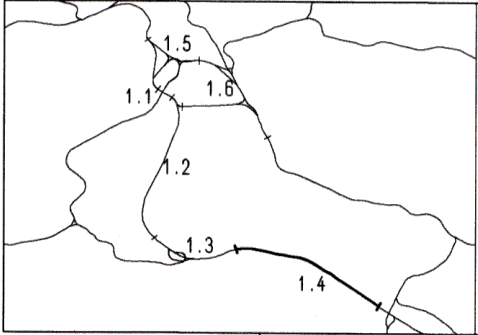

1.5
1.1
1.6
1.2
1.3
1.4

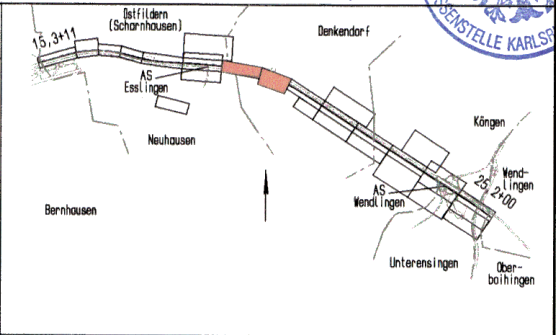

Ostfildern (Scharnhausen)
15,3+11
Denkendorf
AS Esslingen
Neuhausen
Köngen
Wendlingen
25,2+00
AS Wendlingen
Bernhausen
Unterensingen
Oberboihingen

Geographische Codierung			Blattschnittcodierung		Organisatorische Codierung					
1.4	0 6	0 0	4 8 1 3	I L	P	I b L	I	K	5 1	0
PFA	Bauabschnitt	Blattschnitt	Streckennummer	Bezirk	Phase	Planzeichen	Gewerk	Ebene	Planinhalt	Index

Auftraggeber

DB ProjektBau GmbH
Wolframstraße 20
70191 Stuttgart
Tel. 07 11 / 2 27 85 - 0
Fax. 07 11 / 2 27 85 - 999

Projektsteuerung

Drees & Sommer
Infra Consult & Management GmbH
Lautenschlagerstraße 2
70173 Stuttgart
Tel. 07 11 / 22 29 33 - 10
Fax. 07 11 / 22 29 33 - 90

Planer - bearbeitet im Auftrag der DB ProjektBau GmbH

DE-Consult
Jägerstraße 40
70174 Stuttgart
Tel. 0711 / 229 18 - 0
Fax 0711 / 229 18 - 99

Aufgestellt:
Leonhardt, Andrä und Partner
Beratende Ingenieure VBI, GmbH
Lenzhalde 16 70192 Stuttgart
Tel. 0711/250 6-0 Fax 0711/250 6-205
Leonhardt, Andrä und Partner
gez. Seifried

Stuttgart, 30.09.2003

Bauwerksplan

Tunnel Denkendorf km 19,3+29,0 bis 20,0+97,0
Lageplan

	Datum	Name
Gezeichnet	08/03	Wenger
Bearbeiter	08/03	Andelfinger

Maßstab 1 : 500

"Urheberschutz" - Alle Rechte bei der DBProjektBau GmbH

Änderungsvermerke

Index	Änderungen	Datum	Name

Freigabe DB ProjektBau GmbH
gez. Marquart
Datum: 01.10.2003

Ersatz für Plan-Nr. (Phase) (Index)
Ersetzt durch Plan-Nr.

Genehmigungsvermerk - Eisenbahn-Bundesamt

Datum	Genehmigungsvermerk	Name	Unterschrift

Anlage Planfeststellungsunterlagen

Anlage 7.6

Blatt 1 von 5

h/b = 297.0 / 1975.0 (0.59m²)

Nemetschek 14