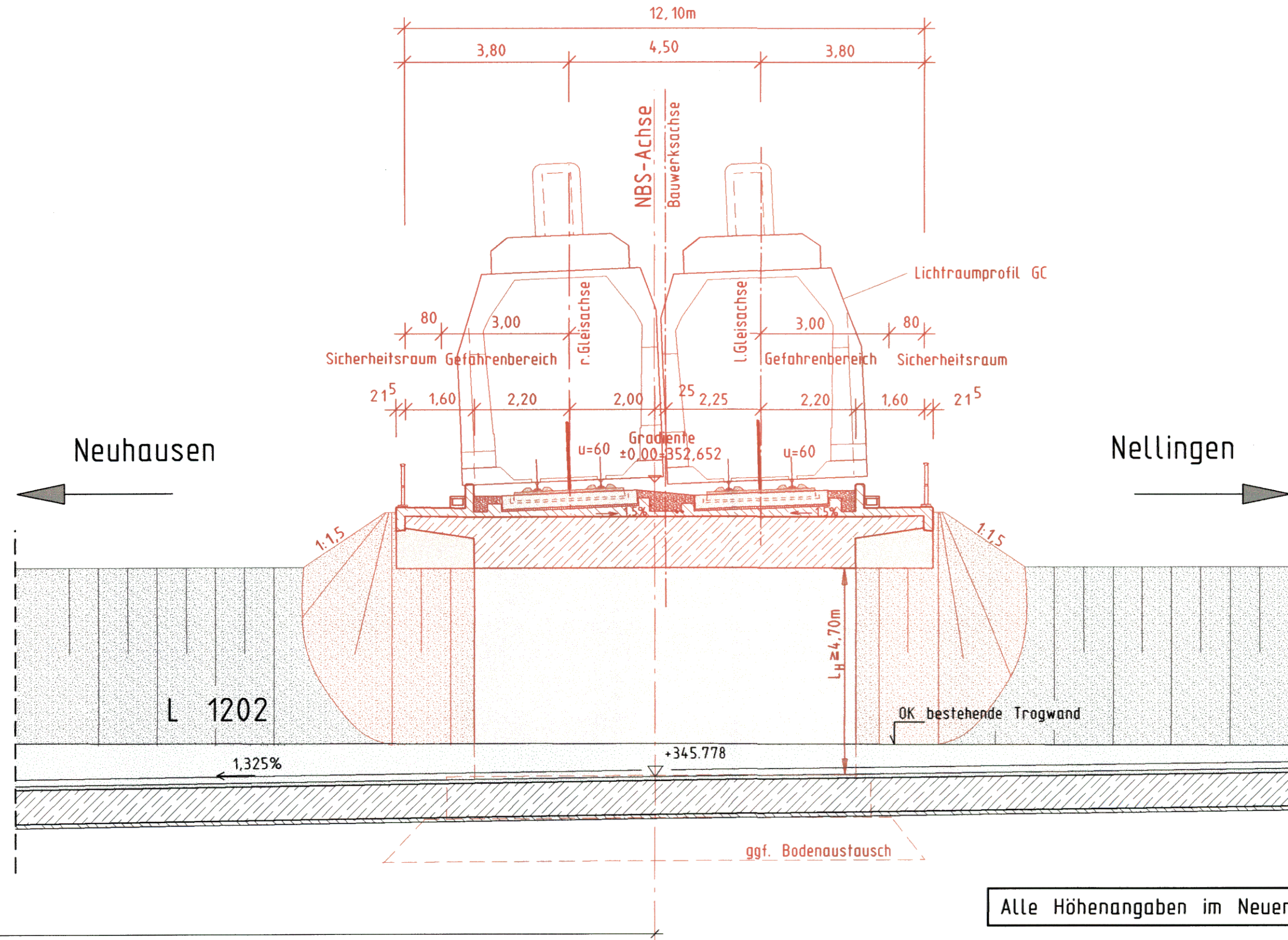
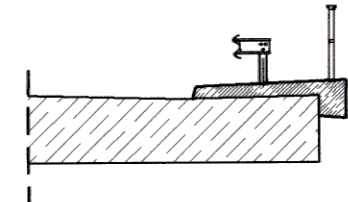


# Schnitt A-A M 1:100

BAB Achse



48,72

Alle Höhenangaben im Neuen System

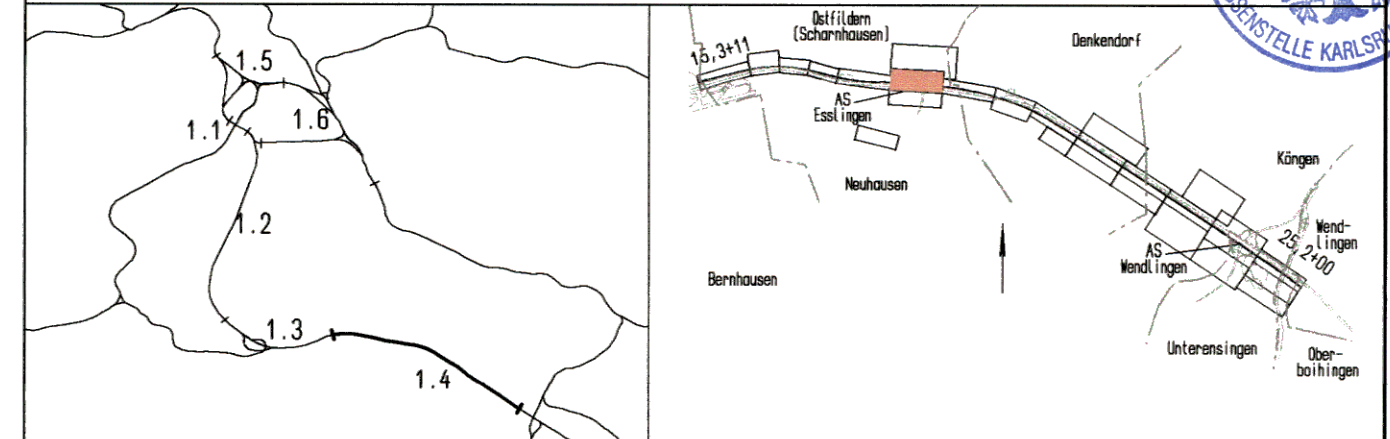
Mögliche Leitungen siehe Anlage 8



Umgestaltung des Bahnknotens Stuttgart  
 Ausbau- und Neubaustrecke Stuttgart - Augsburg  
 Bereich Stuttgart-Wendlingen

Planfestgestellt gemäß § 16 durch Beschluss vom 30. April 2008  
 48180-PAR-P-S21-PFA1-4  
 Eisenbahn-Bundesamt  
 Ast. Karlsruhe-Stuttgart

Planfeststellungsabschnitt 1.4 Filderbereich bis Wendlingen  
 Bauabschnitt km 15,3+11 - km 25,2+00



Geographische Codierung <b>14 04 00</b> PFA Bauabschnitt Blattschnitt	Blattschnittcodierung <b>4813 IK</b> Streckennummer Bezirk	Organisatorische Codierung <b>P 1 b q 1 Q 3 1 0</b> Phase Planzeichen Gewerk Ebene Planinhalt Index
Auftraggeber DB ProjektBau GmbH Mollinstraße 20 70191 Stuttgart Tel. 07 11 / 2 27 85 - 0 Fax. 07 11 / 2 27 85 - 999	Projektsteuerung Drees & Sommer Infra Consult & Management GmbH Lautenschlagerstraße 2 70173 Stuttgart Tel. 07 11 / 22 29 33 - 10 Fax. 07 11 / 22 29 33 - 90	Planner - bearbeitet im Auftrag der DB ProjektBau GmbH Aufgestellt: gez. Seifried Leonhardt, André und Partner Beratende Ingenieure VBI GmbH Lenzstraße 16 70192 Stuttgart Tel. 0714 250 6-0 Fax 0714 250 6-205 Stuttgart, 30.09.2003

<b>Bauwerksplan</b> EU L1202 km 18,4+14,468 Schnitt A-A		Datum	Name
Gezeichnet	08/03	Hrubant	
Bearbeiter	08/03	Andelfinger	
Maßstab <b>1 : 100</b>			

"Urheberschutz" - Alle Rechte bei der DBProjektBau GmbH

Index	Anderungen	Datum	Name

Genehmigungsvermerk - Eisenbahn-Bundesamt

Datum	Genehmigungsvermerk	Name	Unterschrift

Freigabe DB ProjektBau GmbH  
 gez. Marquart  
 Datum: 01.10.2003  
 Ersatz für Plan-Nr. Phase Index  
 Ersetzt durch Plan-Nr. Index  
 Anlage Planfeststellungsunterlagen  
**Anlage 7.4**  
**Blatt 2 von 3**