0m 10m 20m 50m
M 1:500

Längsschnitt offene Bauweise Filderbereich

M. 1:500

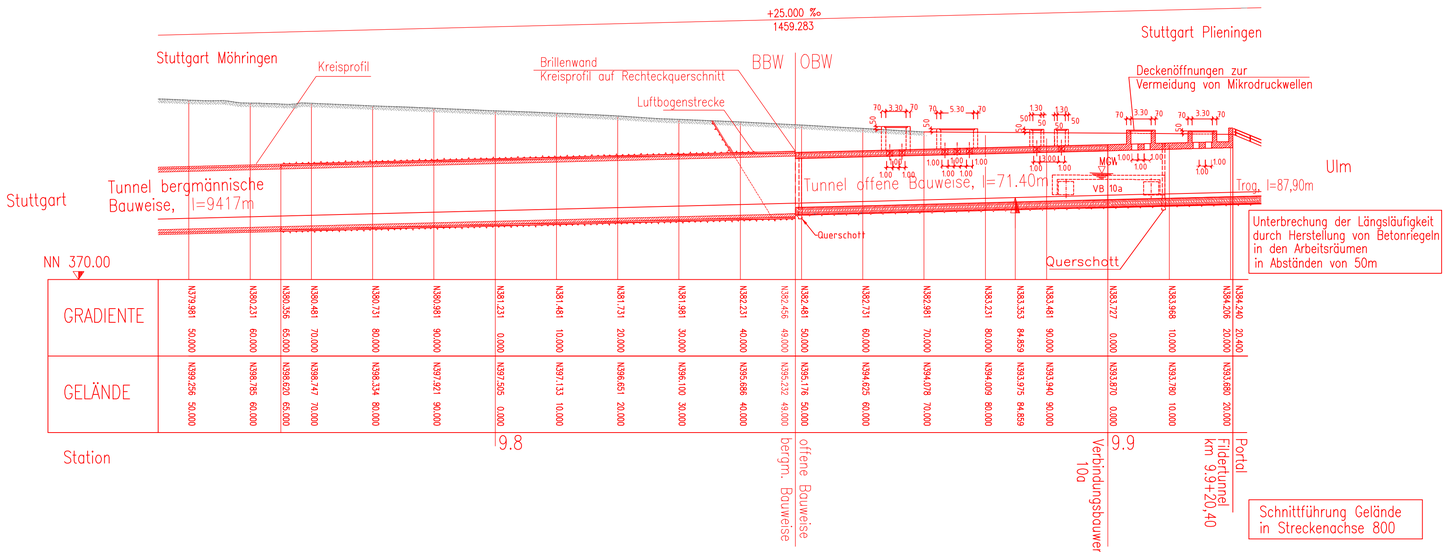

Legende:

- Planung
- Planung alt, nach Änderungsverfahren nicht mehr aktuell
- Planung vom Änderungsverfahren

Planänderung Löschwasser und Entrauchung

Auftragnehmer:	Planverfasser: Arbeitsgemeinschaft ARGE |FAZ21 Spiekermann AG/ Ing.-Büro Dipl-Ing. H. Vössing GmbH/ Amberg Engineering AG c/o SPIEKERMANN AG CONSULTING ENGINEERS Silberburgstraße 126 70176 Stuttgart Stuttgart, Ort, Datum, Unterschrift
Ort, Datum, Unterschrift	
Bauherr: DB NETZE DB Netz AG I.NPG 1 (S) Bauherrenvertretung für die Großprojekte im Bereich Süd Theodor-Heuss-Allee 7 60486 Frankfurt/M	Planung: DB NETZE DB Projekt Stuttgart-Ulm GmbH Röppleinstraße 17 70191 Stuttgart Ort, Datum, Unterschrift

Index	Änderungen		
D	Löschwasserbehälter	gez. Hewer	18.11.2016
C	Anpassung Sonic-Boom-Bauwerk, Trogbauwerk, Rettungsplatz, Kataster im Bereich Autobahn	gez. nsi/BUNG	10.08.2016
B	Umplanung offene Bauweise	gez. Sacic iC	31.08.2012
A	Querschnittsänderung Hauptröhre	gez. Hewer	21.07.2010
0	1. Änderungsverfahren übernommen, Querschnitte, Sporne ergänzt	gez. Hewer	26.03.2010
Index:	Änderungen bzw. Ergänzungen	Name:	Datum:

Lageplan offene Bauweise Filderbereich

M. 1:500

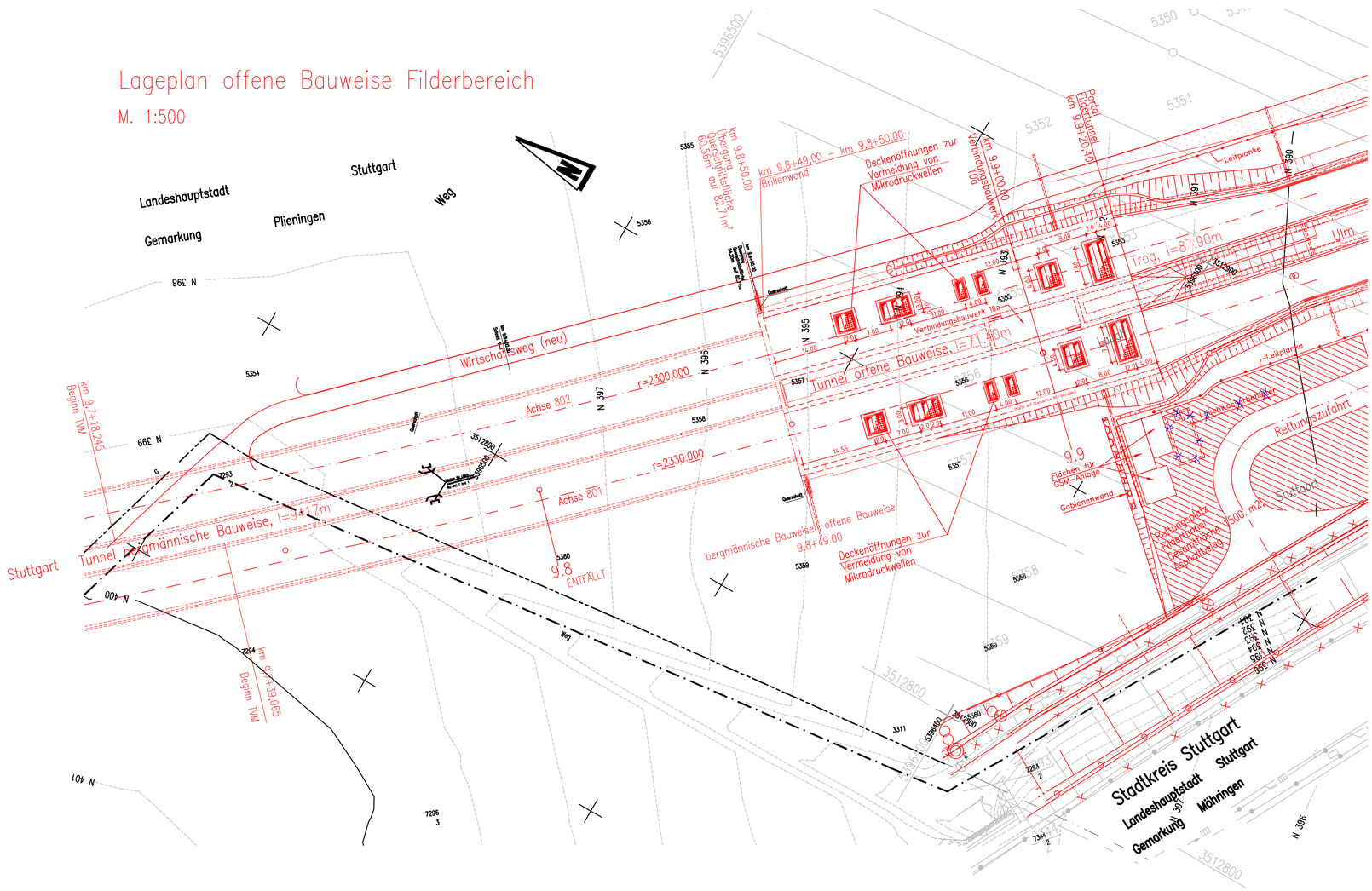

Stuttgart 21 — DBProjekt Stuttgart 21 — Deutsche Bahn DB

Umgestaltung des Bahnknotens Stuttgart

Ausbau- und Neubaustrecke Stuttgart – Augsburg
Bereich Stuttgart-Wendlingen mit Flughafenanbindung

Planfeststellungsabschnitt 1.2 Fildertunnel
Bauabschnitt km 0,432 – km 10,030

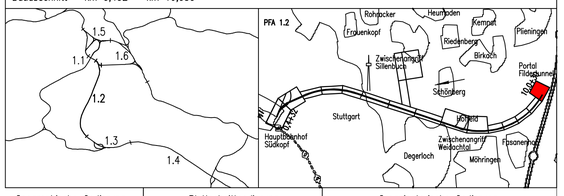

Geographische Codierung					Blattschnittcodierung						Organisatorische Codierung								
1.2	1	2	0	0	4	8	1	3	H	V	X	X	X	P	I	b	q	I	L	4	1		
PFA	Bauabschnitt		Blattschnitt		Streckennummer				Bezirk					Phase	Planzeichen			Gewerk	Ebene	Planinhalt			Index

Auftraggeber
DB Projekt Stuttgart-Ulm GmbH
Röppleinstraße 17
70191 Stuttgart
Tel. 07 11 / 2 27 85 – 0
Fax. 07 11 / 2 27 85 – 999

Projektsteuerung

Planer – bearbeitet im Auftrag der DB Projekt Stuttgart-Ulm GmbH
BUNG / DE-Consult / FICHTNER
Röppleinstraße 17
70191 Stuttgart
Tel. 0711 / 162 59 – 0
Fax 0711 / 162 59 – 24

Aufgestellt: BUNG Beratende Ingenieure
gez. i.V. Riepe
Heidelberg, 30.11.2001

Bauwerksplanung

Lageplan/Längsschnitt
Tunnel offene Bauweise Filderbereich

	Datum	Name
Gezeichnet	11/01	Kneib/Nies
Bearbeiter	11/01	Riepe

Maßstab 1:500

"Urheberschutz" – Alle Rechte bei der DB Projekt Stuttgart-Ulm GmbH

Änderungsvermerke

Index	Änderungen	Datum	Name
A	Änderung Trog Portal Filder	18.08.2003	gez. Morgaart

Freigabe DB Projekt Stuttgart-Ulm GmbH
Ort, Datum, Unterschrift

Ersatz für Plan-Nr. Phase Index
Ersetzt durch Plan-Nr.

Genehmigungsvermerk – Eisenbahn-Bundesamt

Datum	Genehmigungsvermerk	Name	Unterschrift

Anlage Planfeststellungsunterlagen
Anlage 7.2
Blatt 1 ~~C~~ D von 2